

**Согласовано:**

Администрацией сельского поселения  
Калейкинское муниципального района  
Альметьевский Республики Татарстан  
Письмом №90 от 13.04.2026г.

Администрацией Муниципального образования  
«Город Альметьевск» Альметьевского  
муниципального района Республики Татарстан  
Письмом №3431и от 14.04.2026 г.

**РОССИЙСКАЯ ФЕДЕРАЦИЯ**  
**ООО «ВОЛЖСКИЕ ЗЕМЛИ»**  
Свидетельство № СРО-И-008-30112009-00131

**Документация по планировке территории**  
**(проект планировки территории, содержащий проект межевания**  
**территории)**

для размещения объекта АО «Транснефть-Прикамье»:

**«РВСП-20000 №42 НПС «Калейкино» РРНУ. Строительство,**  
**РВСП-20000 №43 НПС «Калейкино» РРНУ. Строительство,**  
**Установка по вводу ПТП с расходными емкостями для хранения запаса**  
**ПТП на НПС «Калейкино-5». Ромашкинское РНУ. Строительство»**

Республика Татарстан, Альметьевский муниципальный район

**Том 8**  
**Проект межевания территории.**  
**Материалы по обоснованию проекта межевания территории.**  
**Графическая часть**

Директор ООО «Волжские Земли»



Д.Ю. Яндулов

САМАРА  
2026 г.

## Состав документации по планировке территории

### Основная часть проекта планировки территории

#### Том 1. Основная часть проекта планировки территории. Положение о размещении объектов трубопроводного транспорта

1. Сведения о размещении объекта на территории

Приложение: Перечень координат характерных точек границ зон планируемого размещения линейных объектов

Приложение: Перечень координат характерных точек границ зон планируемого размещения линейных объектов, подлежащих реконструкции в связи с изменением их местоположения

#### Том 2. Основная часть проекта планировки территории. Графическая часть

№ п/п	Наименование	Лист	Масштаб
1.	Чертеж красных линий	Не требуется. ч. 11 ст. 1 Градостроительного кодекса РФ	
2.	Приложение: Перечень координат характерных точек красных линий		
3.	Чертеж границ зон планируемого размещения линейного объекта	ППТ - 1	1:30 000 1:1 000
4.	Приложение: Каталог координат характерных точек границы зоны планируемого размещения временных зданий и сооружений	ТЧ	б/м
5.	Приложение: Каталог координат характерных точек границы зоны минимальных расстояний	ТЧ	б/м
6.	Чертеж границ зон планируемого размещения линейных объектов, подлежащих реконструкции в связи с изменением их местоположения	Чертеж не разрабатывался в связи с тем, что объекты, подлежащие реконструкции в связи с изменением их местоположения, в границах зон планируемого размещения объекта отсутствуют	

### Материалы по обоснованию проекта планировки территории

#### Том 3. Материалы по обоснованию проекта планировки территории.

##### Пояснительная записка

1. Исходная разрешительная документация
2. Обоснование размещения проектируемого объекта
3. Предложения по внесению изменений и дополнений в документы территориального планирования и правила землепользования и застройки
4. Сведения о пересечениях проектируемого объекта с другими объектами капитального строительства
5. Состав материалов и результатов инженерных изысканий

#### Том 4. Материалы по обоснованию проекта планировки территории.

##### Графическая часть

№ п/п	Наименование	Лист	Масштаб
-------	--------------	------	---------

№ п/п	Наименование	Лист	Масштаб
1.	Схема расположения элементов планировочной структуры	ППТ-2	1:25 000
2.	Схема использования территории в период подготовки проекта планировки	ППТ-3	1:30 000 1:1 000
3.	Схема организации улично-дорожной сети и движения транспорта	Не требуется. п. 21 постановления Правительства РФ от 12 мая 2017 № 564	
4.	Схема вертикальной планировки территории, инженерной подготовки и инженерной защиты территории	Не требуется. Приказ Минстроя России от 25.04.2017 № 740/пр	
5.	Схема границ зон с особыми условиями использования территории, особо охраняемых природных территорий, лесничеств	ППТ-4	1:30 000 1:1 000
6.	Схема границ территорий объектов культурного наследия	Не разрабатывается в связи с тем, что на территории размещения объекта отсутствуют объекты культурного наследия, включенные в Единый государственный реестр объектов культурного наследия (памятников истории и культуры) народов Российской Федерации, выявленные объекты культурного наследия и объекты, обладающие признаками объектов культурного наследия.	
7.	Схема границ территорий, подверженных риску возникновения чрезвычайных ситуаций природного и техногенного характера	ППТ-5	1:5 000
8.	Схема конструктивных и планировочных решений	ППТ-6	1:30 000 1:1 000
9.	Приложение: Каталог координат характерных точек устанавливаемых охранных зон	ТЧ	б/м

### **Проект межевания территории**

#### **Том 5. Основная часть проекта межевания территории. Текстовая часть**

1. Перечень и сведения о площади образуемых земельных участков, в том числе возможные способы их образования
2. Перечень и сведения о площади образуемых земельных участков, которые будут отнесены к территориям общего пользования или имуществу общего пользования
3. Перечень и сведения о площади образуемых земельных участков, в том числе в отношении которых предполагаются резервирование и (или) изъятие для государственных или муниципальных нужд

4. Вид разрешенного использования образуемых земельных участков в соответствии с проектом планировки территории
5. Информация о правообладателях земельных участков
6. Категория земель
7. Адресные характеристики земельных участков
8. Площадь исходных земельных участков
9. Целевое назначение лесов, вид (виды) разрешенного использования лесного участка, количественные и качественные характеристики лесного участка, сведения о нахождении лесного участка в границах особо защитных участков лесов
10. Сведения о границах зон публичных сервитутов, подлежащих установлению, содержащие перечень координат характерных точек границ публичного сервитута в системе координат, используемой для ведения Единого государственного реестра недвижимости

Приложение 1: Перечень координат характерных точек границ территории, применительно к которой осуществляется подготовка проекта межевания

#### **Том 6. Основная часть проекта межевания территории. Графическая часть**

<b>№ п/п</b>	<b>Наименование</b>	<b>Лист</b>	<b>Масштаб</b>
1.	Чертеж межевания территории	ПМТ-7	1:30 000 1:1 000
2.	Приложение: Перечень координат характерных точек образуемых земельных участков и частей земельных участков	ТЧ	б/м

#### **Том 7. Материалы по обоснованию проекта межевания**

1. Обоснование определения местоположения границ образуемого земельного участка с учетом соблюдения требований к образуемым земельным участкам, в том числе требований к предельным (минимальным и (или) максимальным) размерам земельных участков
2. Обоснование способа образования земельного участка
3. Обоснование определения размеров образуемого земельного участка
4. Обоснование определения границ публичного сервитута, подлежащего установлению в соответствии с законодательством Российской Федерации






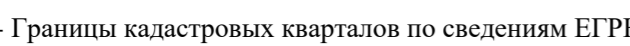




#### **Том 8. Материалы по обоснованию проекта межевания территории. Графическая часть**

<b>№ п/п</b>	<b>Наименование</b>	<b>Лист</b>	<b>Масштаб</b>
1.	Чертеж обоснования проекта межевания	ПМТ-8	1:30 000 1:1 000



















**Содержание:**

Чертеж обоснования проекта межевания территории.....6-23


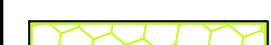




Условные обозначения:

-  - Граница муниципального образования
-  - Граница населенного пункта
-  - Границы зон планируемого размещения линейных объектов
-  - Границы зон планируемого размещения временных зданий и сооружений
-  - Границы территории, в отношении которой осуществляется подготовка проекта межевания
-  - Границы кадастровых кварталов по сведениям ЕГРН
-  16:07:100001 - Номер кадастрового квартала
-  16:07:100001:2875 - Кадастровый номер земельного участка
-  - Границы ОКС по сведениям ЕГРН
-  16:45:060102:148 - Кадастровый номер ОКС

Границы зон с особыми условиями использования территорий, установленные в соответствии с законодательством Российской Федерации:

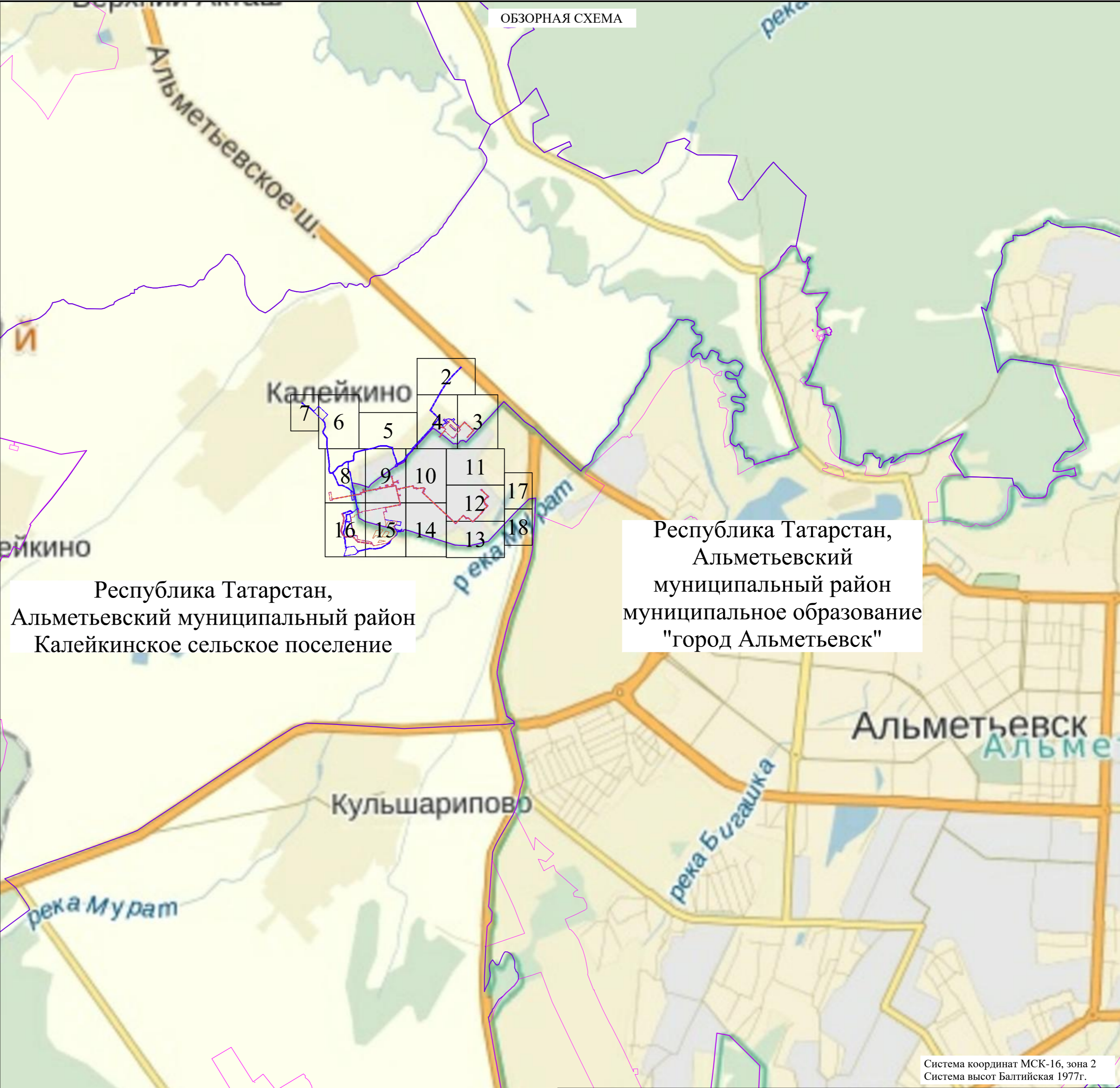
-  - Охранная зона магистрального нефтепровода
-  - Охранная зона ВЛ 220 кВ
-  - Охранная зона газопровода
-  - Охранная зона ВЛ 110 кВ
-  - Охранная зона линии связи
-  - Охранная зона ВЛ 35 кВ
-  - Охранная зона ВЛ 500 кВ
-  - Охранная зона ВЛ 1-20 кВ
-  - Охранная зона подстанции 35/6 кВ
-  - Охранная зона подстанции 110 кВ
-  - Охранная зона пункта государственной геодезической сети
-  - Охранная зона водопровода
-  - Санитарно-защитная зона
-  - Зона минимальных расстояний до магистрального нефтепровода
-  - Зона минимальных расстояний до НПС
-  - Придорожная полоса
-  - Зона санитарной охраны источника водоснабжения
-  16:07-6.7337 - Реестровый номер зон с особыми условиями использования территорий, установленные в соответствии с законодательством Российской Федерации

Границы зон с особыми условиями использования территорий, подлежащие установлению, изменению в связи с размещением линейных объектов:

-  - Граница зоны с особыми условиями использования территорий, подлежащая установлению в связи с размещением линейного объекта - охранная зона нефтепровода. Устанавливается в соответствии с «Правила охраны магистральных трубопроводов» от оси и составляет 25м.
-  - Граница зоны с особыми условиями использования территорий, подлежащая установлению в связи с размещением линейного объекта - зона минимальных расстояний: минимально-допустимое расстояние нефтепровода до населенных пунктов. Устанавливается в соответствии с СП 36.13330.2012 "Магистральные трубопроводы" от оси и составляет на нефтепроводе DN 800 - 150 м, DN 1000 - 200 м.
-  - Граница зоны с особыми условиями использования территорий, подлежащая установлению в связи с размещением линейного объекта - зона минимальных расстояний: минимально-допустимое расстояние от НПС до населенных пунктов. Устанавливается в соответствии с СП 36.13330.2012 "Магистральные трубопроводы" и составляет для НПС III категории - 200 м.
-  - Граница зоны с особыми условиями использования территорий, подлежащая установлению в связи с размещением линейного объекта - охранная зона объектов электроэнергетики: кабельные линии электропередачи, ЭХЗ. Устанавливается в соответствии с Постановлением Правительства РФ от 24 февраля 2009 года N 160 "О порядке установления охранных зон объектов электросетевого хозяйства и особых условий использования земельных участков, расположенных в границах таких зон" (ред от 21.12.2018г.) от оси и составляет 1м.
-  - Граница зоны с особыми условиями использования территорий, подлежащая установлению в связи с размещением линейного объекта - охранная зона линий и сооружений связи: кабельные линии связи, сети КТСО, сети пожарной сигнализации, сети автоматики. Устанавливается в соответствии с Постановлением Правительства РФ от 09.06.1995 N 578 "Об утверждении Правил охраны линий и сооружений связи Российской Федерации" от оси и составляет - 2м.
-  - Граница зоны с особыми условиями использования территорий, подлежащая установлению в связи с размещением линейного объекта - охранная зона объектов электроэнергетики: вольтопередающие линии электропередачи. Устанавливается в соответствии с Постановлением Правительства РФ от 24 февраля 2009 года N 160 "О порядке установления охранных зон объектов электросетевого хозяйства и особых условий использования земельных участков, расположенных в границах таких зон" (ред. от 21.12.2018г.) от оси и составляет 10 м.

Примечание:

- Границы зон с особыми условиями использования территорий, подлежащие изменению в связи с размещением линейных объектов - отсутствуют.
- Границы особо охраняемых природных территорий - отсутствуют.
- Границы территорий объектов культурного наследия, включенных в единый государственный реестр объектов культурного наследия (памятников истории и культуры) народов Российской Федерации, границы территорий выявленных объектов культурного наследия - отсутствуют.
- Границы зон с особыми условиями использования территорий, подлежащие установлению в связи с размещением линейных объектов - отсутствуют.
- Границы зон с особыми условиями использования территорий, подлежащие установлению, изменению в связи с размещением линейных объектов, подлежащих реконструкции в связи с их переносом из зон планируемого размещения линейных объектов либо в границах зон планируемого размещения линейных объектов - отсутствуют.
- Перечень координат характерных точек границ зон с особыми условиями использования территорий, подлежащих установлению представлен в Томе 4. Материалы по обоснованию проекта планировки территории. Графическая часть.
- Перечень координат характерных точек границ зон с особыми условиями использования территорий, подлежащих установлению, изменению в связи с размещением линейных объектов, подлежащих реконструкции в связи с их переносом из зон планируемого размещения линейных объектов либо в границах зон планируемого размещения линейных объектов, отсутствует, в связи с тем, что данные границы не устанавливаются.
- Местоположение существующих объектов капитального строительства отображены на топографическом плане.



ОБЗОРНАЯ СХЕМА

Республика Татарстан,  
Альметьевский муниципальный район  
Калейкинское сельское поселение

Республика Татарстан,  
Альметьевский муниципальный район  
муниципальное образование  
"город Альметьевск"

Система координат МСК-16, зона 2  
Система высот Балтийская 1977г.

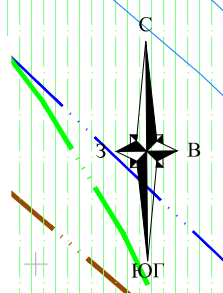
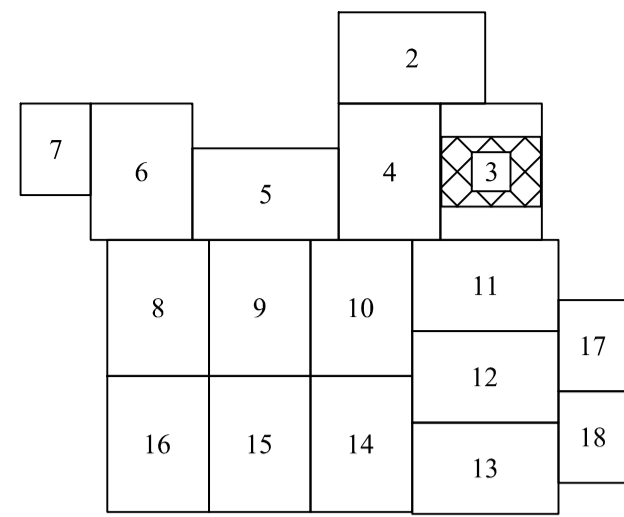
Согласовано			
Изм.	Кол.уч.	Лист	Мелок
Разработал	Данилюк	Подпись	Дата
Проверил	Яндулов		03.2026
Н.контроль	Яндулов		03.2026
Изм.	Кол.уч.	Лист	Мелок
Проверил	Яндулов		03.2026
Н.контроль	Яндулов		03.2026
Изм.	Кол.уч.	Лист	Мелок
Проверил	Яндулов		03.2026
Н.контроль	Яндулов		03.2026

РВСП-20000 №42 НПС «Калейкино» РРНУ. Строительство, РВСП-20000 №43 НПС «Калейкино» РРНУ. Строительство. Установка по вводу ПТП с расходными емкостями для хранения запаса ПТП на НПС «Калейкино-5». Ромашкинское РНУ. Строительство				Стадия	Лист	Листов
Материалы по обоснованию проекта межевания территории. Графическая часть				П	1	18
Чертеж материалов по обоснованию проекта межевания территории. Масштаб 1:30000				ООО «Волжские Земли»		



Линия совмещения листа 3 с листом 2

Схема расположения листов



Условные обозначения представлены на листе 1

Республика Татарстан,  
Альметьевский муниципальный район  
Калейкинское сельское поселение

Республика Татарстан,  
Альметьевский муниципальный район  
муниципальное образование "город  
Альметьевск"

**Примечание:**

- Границы зон с особыми условиями использования территорий, подлежащие изменению в связи с размещением линейных объектов - отсутствуют.
- Границы особо охраняемых природных территорий - отсутствуют.
- Границы территорий объектов культурного наследия, включенных в единый государственный реестр объектов культурного наследия (памятников истории и культуры) народов Российской Федерации, границы территорий выявленных объектов культурного наследия - отсутствуют.
- Границы зон с особыми условиями использования территорий, подлежащие установлению в связи с размещением линейных объектов - отсутствуют.
- Границы зон с особыми условиями использования территорий, подлежащие установлению, изменению в связи с размещением линейных объектов, подлежащих реконструкции в связи с их переносом из зон планируемого размещения линейных объектов либо в границах зон планируемого размещения линейных объектов - отсутствуют.
- Перечень координат характерных точек границ зон с особыми условиями использования территорий, подлежащих установлению представлен в Томе 4. Материалы по обоснованию проекта планировки территории. Графическая часть.
- Перечень координат характерных точек границ зон с особыми условиями использования территорий, подлежащих установлению, изменению в связи с размещением линейных объектов, подлежащих реконструкции в связи с их переносом из зон планируемого размещения линейных объектов либо в границах зон планируемого размещения линейных объектов, отсутствует, в связи с тем, что данные границы не устанавливаются.
- Местоположение существующих объектов капитального строительства отображены на топографическом плане.

Линия совмещения листа 3 с листом 11

Согласовано

Изм. Кол.уч. Лист №длок Подпись Дата

Разработал

Проверил

Н.контроль

Взам. инв. N

Полл. и дата

Инов. N полл.

Система координат МСК-16, зона 2  
Система высот Балтийская 1977г.

РВСП-20000 №42 НПС «Калейкино» РРПУ. Строительство,  
РВСП-20000 №43 НПС «Калейкино» РРПУ. Строительство,  
Установка по вводу ПТП с расходными емкостями для хранения запаса  
ПТП на НПС «Калейкино-5», Ромашкинское РПУ. Строительство

Материалы по обоснованию  
проекта межевания территории.  
Графическая часть

Чертеж материалов по обоснованию  
проекта межевания территории.  
Масштаб 1:1000

Стадия	Лист	Листов
II	3	18

ООО «Волжские Земли»

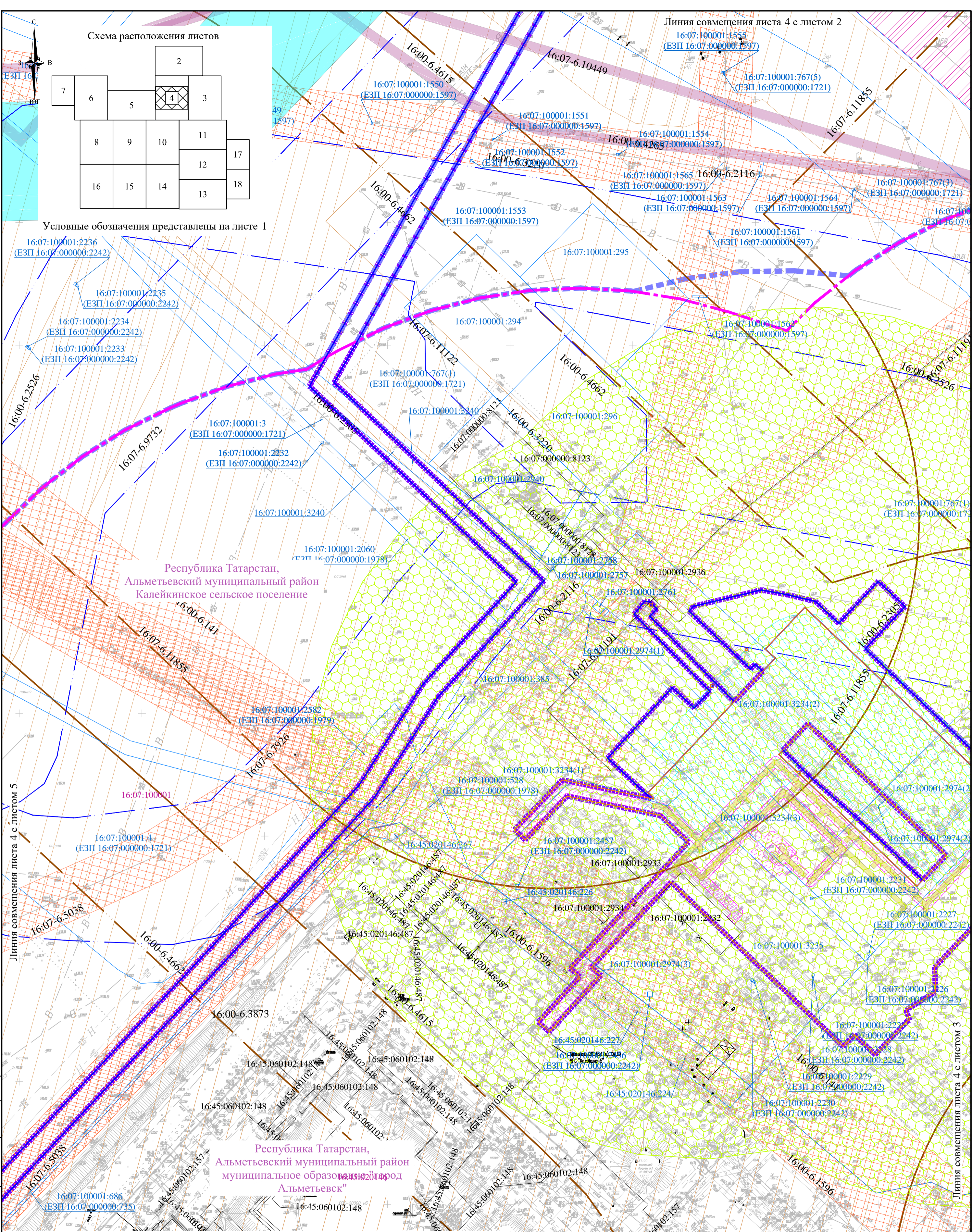
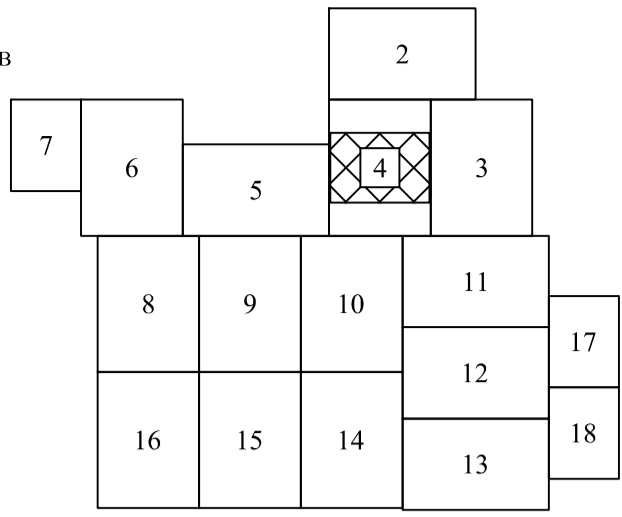


Схема расположения листов



Условные обозначения представлены на листе 1

Республика Татарстан,  
Альметьевский муниципальный район  
Калейкинское сельское поселение

Республика Татарстан,  
Альметьевский муниципальный район  
муниципальное образование город  
Альметьевск

Линия совмещения листа 4 с листом 2  
16:07:100001:1555  
(ЕЗП 16:07:000000:1597)

Линия совмещения листа 4 с листом 5

Линия совмещения листа 4 с листом 3

Система координат МСК-16, зона 2  
Система высот Балтийская 1977г.

Линия совмещения листа 4 с листом 11

Примечание:

- Границы зон с особыми условиями использования территорий, подлежащие изменению в связи с размещением линейных объектов - отсутствуют.
- Границы особо охраняемых природных территорий - отсутствуют.
- Границы территорий объектов культурного наследия, включенных в единый государственный реестр объектов культурного наследия (памятников истории и культуры) народов Российской Федерации, границы территорий выявленных объектов культурного наследия - отсутствуют.
- Границы зон с особыми условиями использования территорий, подлежащие установлению в связи с размещением линейных объектов - отсутствуют
- Границы зон с особыми условиями использования территорий, подлежащие установлению, изменению в связи с размещением линейных объектов, подлежащих реконструкции в связи с их переносом из зон планируемого размещения линейных объектов - отсутствуют.
- Перечень координат характерных точек границ зон с особыми условиями использования территорий, подлежащих установлению представлен в Томе 4. Материалы по обоснованию проекта планировки территории. Графическая часть.
- Перечень координат характерных точек границ зон с особыми условиями использования территорий, подлежащих установлению, изменению в связи с размещением линейных объектов, подлежащих реконструкции в связи с их переносом из зон планируемого размещения линейных объектов либо в границах зон планируемого размещения линейных объектов, отсутствует, в связи с тем, что данные границы не устанавливаются.
- Местоположение существующих объектов капитального строительства отображены на топографическом плане.

Изм.	Кол.уч.	Лист	Мелок	Подпись	Дата	РВСП-20000 №42 НПС «Калейкино» РРПУ. Строительство, РВСП-20000 №43 НПС «Калейкино» РРПУ. Строительство, Установка по вводу ПТП с расходными емкостями для хранения запаса ПТП на НПС «Калейкино-5». Ромашкинское РНУ. Строительство	Стадия	Лист	Листов
Разработал	Данилюк			<i>[Signature]</i>	03.2026				
Проверил	Яндулов			<i>[Signature]</i>	03.2026	Чертеж материалов по обоснованию проекта межевания территории. Масштаб 1:1000	ООО «Волжские Земли»		
Н.контроль	Яндулов			<i>[Signature]</i>	03.2026				

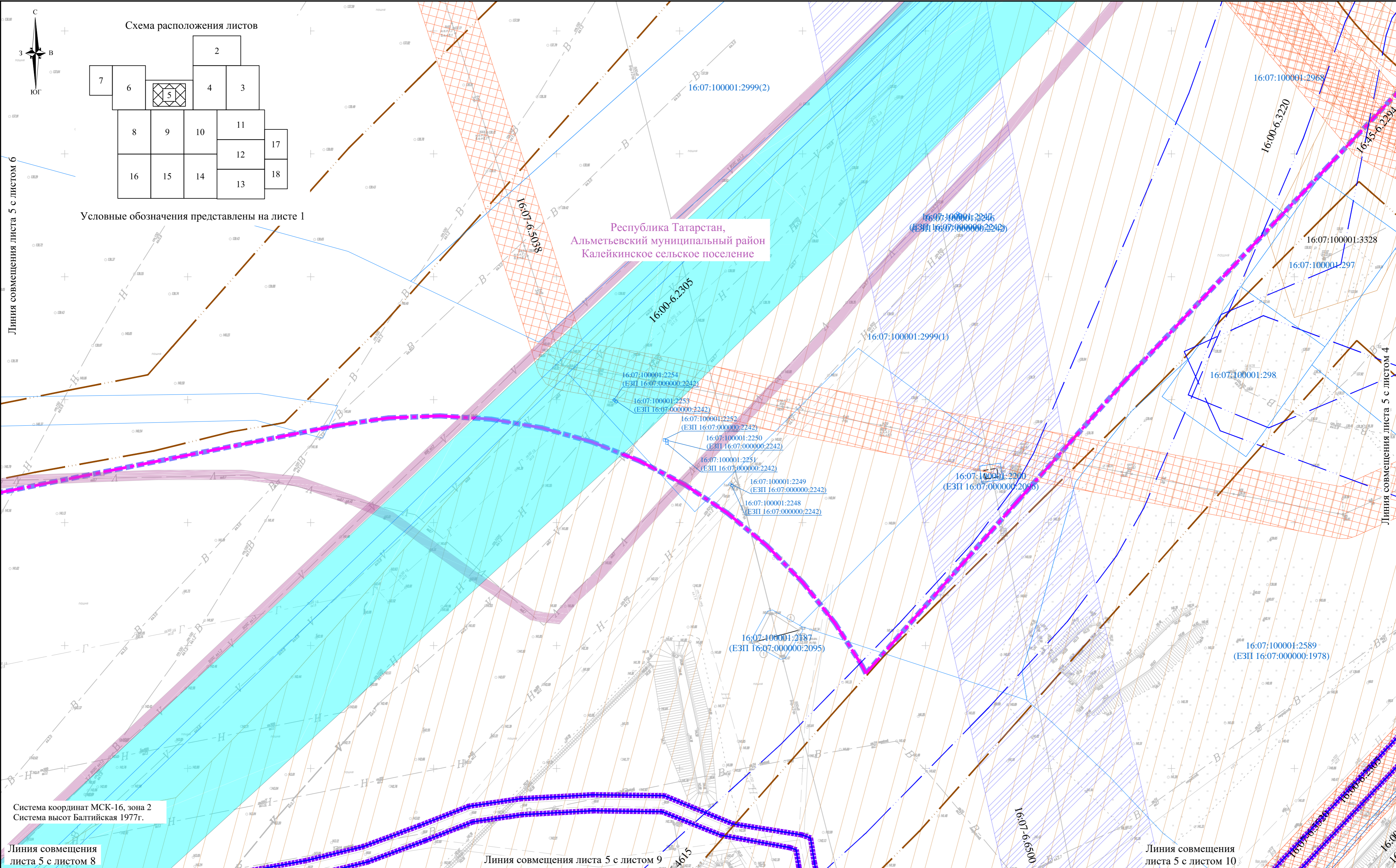
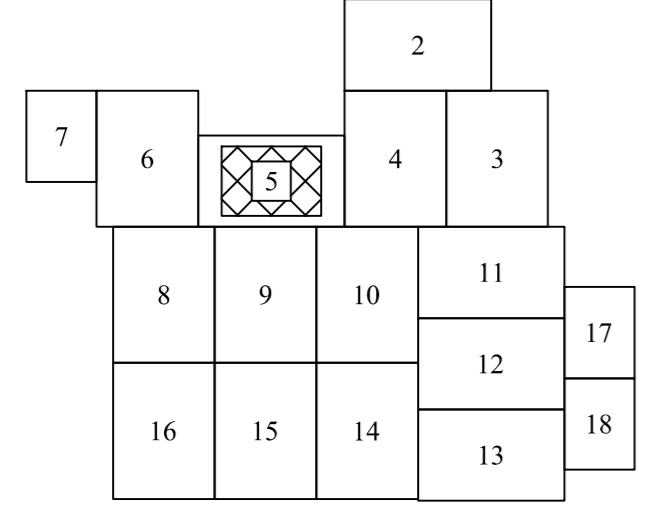


Схема расположения листов



Условные обозначения представлены на листе 1

Республика Татарстан,  
Альметьевский муниципальный район  
Калейкинское сельское поселение

Линия совмещения листа 5 с листом 6

Линия совмещения листа 5 с листом 4

Система координат МСК-16, зона 2  
Система высот Балтийская 1977г.

Линия совмещения  
листа 5 с листом 8

Линия совмещения листа 5 с листом 9

Линия совмещения  
листа 5 с листом 10

- Примечание:
- Границы зон с особыми условиями использования территорий, подлежащие изменению в связи с размещением линейных объектов - отсутствуют.
  - Границы особо охраняемых природных территорий - отсутствуют.
  - Границы территорий объектов культурного наследия, включенных в единый государственный реестр объектов культурного наследия (памятников истории и культуры) народов Российской Федерации, границы территорий выявленных объектов культурного наследия - отсутствуют.
  - Границы зон с особыми условиями использования территорий, подлежащие установлению в связи с размещением линейных объектов - отсутствуют
  - Границы зон с особыми условиями использования территорий, подлежащие установлению, изменению в связи с размещением линейных объектов, подлежащих реконструкции в связи с их переносом из зон планируемого размещения линейных объектов либо в границах зон планируемого размещения линейных объектов - отсутствуют.
  - Перечень координат характерных точек границ зон с особыми условиями использования территорий, подлежащих установлению представлен в Томе 4. Материалы по обоснованию проекта планировки территории. Графическая часть.
  - Перечень координат характерных точек границ зон с особыми условиями использования территорий, подлежащих установлению, изменению в связи с размещением линейных объектов, подлежащих реконструкции в связи с их переносом из зон планируемого размещения линейных объектов либо в границах зон планируемого размещения линейных объектов, отсутствует, в связи с тем, что данные границы не устанавливаются.
  - Местоположение существующих объектов капитального строительства отображены на топографическом плане.

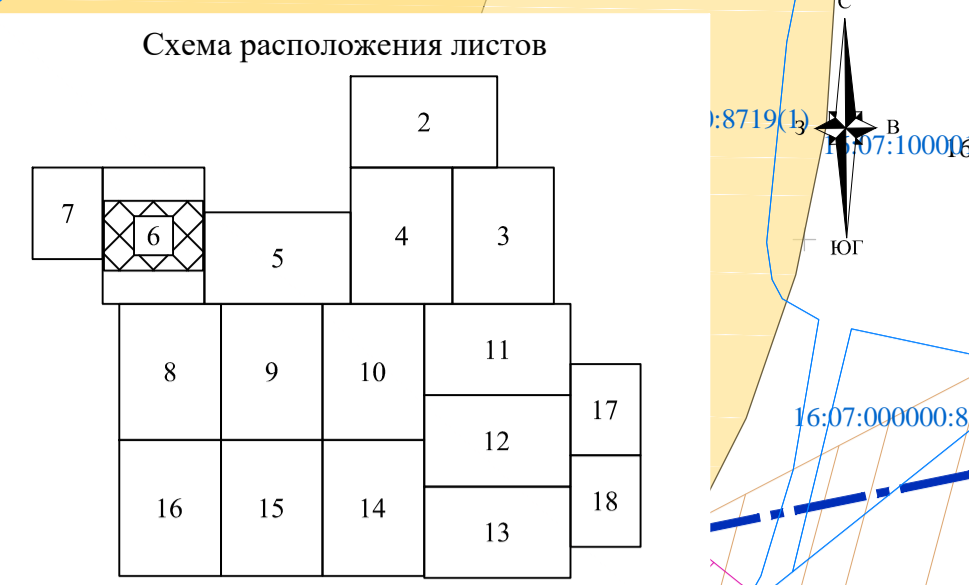
Изм.	Кол.уч.	Лист	Мелок	Подпись	Дата
Разработал	Данилюк			<i>[Signature]</i>	03.2026
Проверил	Яндулов			<i>[Signature]</i>	03.2026
Н.контроль	Яндулов			<i>[Signature]</i>	03.2026

РВСИ-20000 №42 НПС «Калейкино» РРНУ. Строительство, РВСИ-20000 №43 НПС «Калейкино» РРНУ. Строительство, Установка по вводу ПТП с расходными емкостями для хранения запаса ПТП на НПС «Калейкино-5». Ромашкинское РНУ. Строительство		
Материалы по обоснованию проекта межевания территории. Графическая часть		
Стадия	Лист	Листов
П	5	18
ООО «Волжские Земли»		

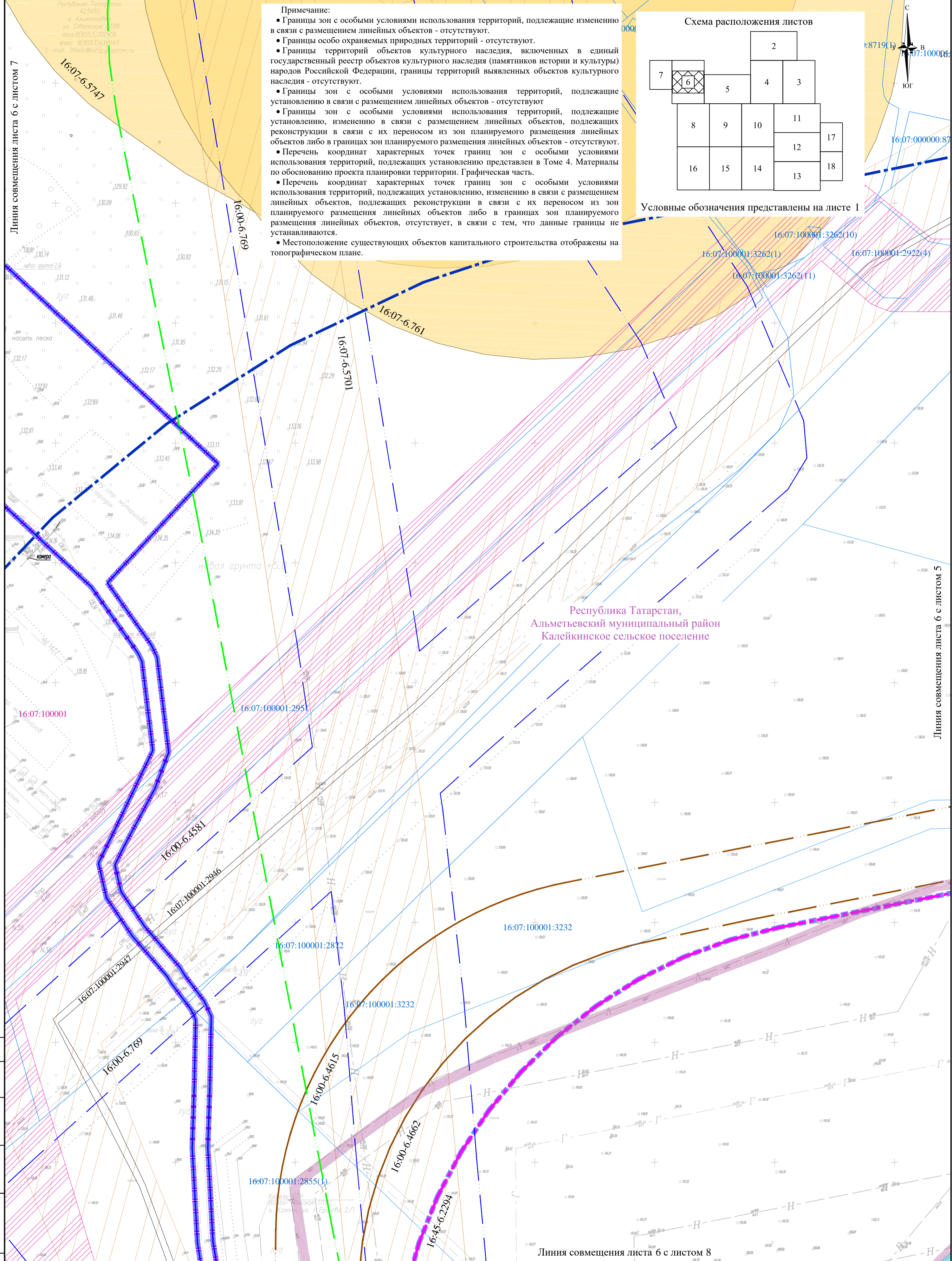
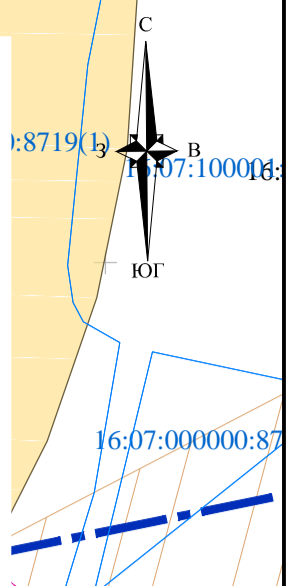
Чертеж материалов по обоснованию  
проекта межевания территории.  
Масштаб 1:1000

**Примечание:**

- Границы зон с особыми условиями использования территорий, подлежащие изменению в связи с размещением линейных объектов - отсутствуют.
- Границы особо охраняемых природных территорий - отсутствуют.
- Границы территорий объектов культурного наследия, включенных в единый государственный реестр объектов культурного наследия (памятников истории и культуры) народов Российской Федерации, границы территорий выявленных объектов культурного наследия - отсутствуют.
- Границы зон с особыми условиями использования территорий, подлежащие установлению в связи с размещением линейных объектов - отсутствуют.
- Границы зон с особыми условиями использования территорий, подлежащие установлению, изменению в связи с размещением линейных объектов, подлежащих реконструкции в связи с их переносом из зон планируемого размещения линейных объектов - отсутствуют.
- Перечень координат характерных точек границ зон с особыми условиями использования территорий, подлежащих установлению представлен в Томе 4. Материалы по обоснованию проекта планировки территории. Графическая часть.
- Перечень координат характерных точек границ зон с особыми условиями использования территорий, подлежащих установлению, изменению в связи с размещением линейных объектов, подлежащих реконструкции в связи с их переносом из зон планируемого размещения линейных объектов либо в границах зон планируемого размещения линейных объектов, отсутствует, в связи с тем, что данные границы не устанавливаются.
- Местоположение существующих объектов капитального строительства отображены на топографическом плане.



Условные обозначения представлены на листе 1



Согласовано	
Изм. №	Взам. инв. №
Дата	Дата
Изм. №	Изм. №
Изм. №	Изм. №

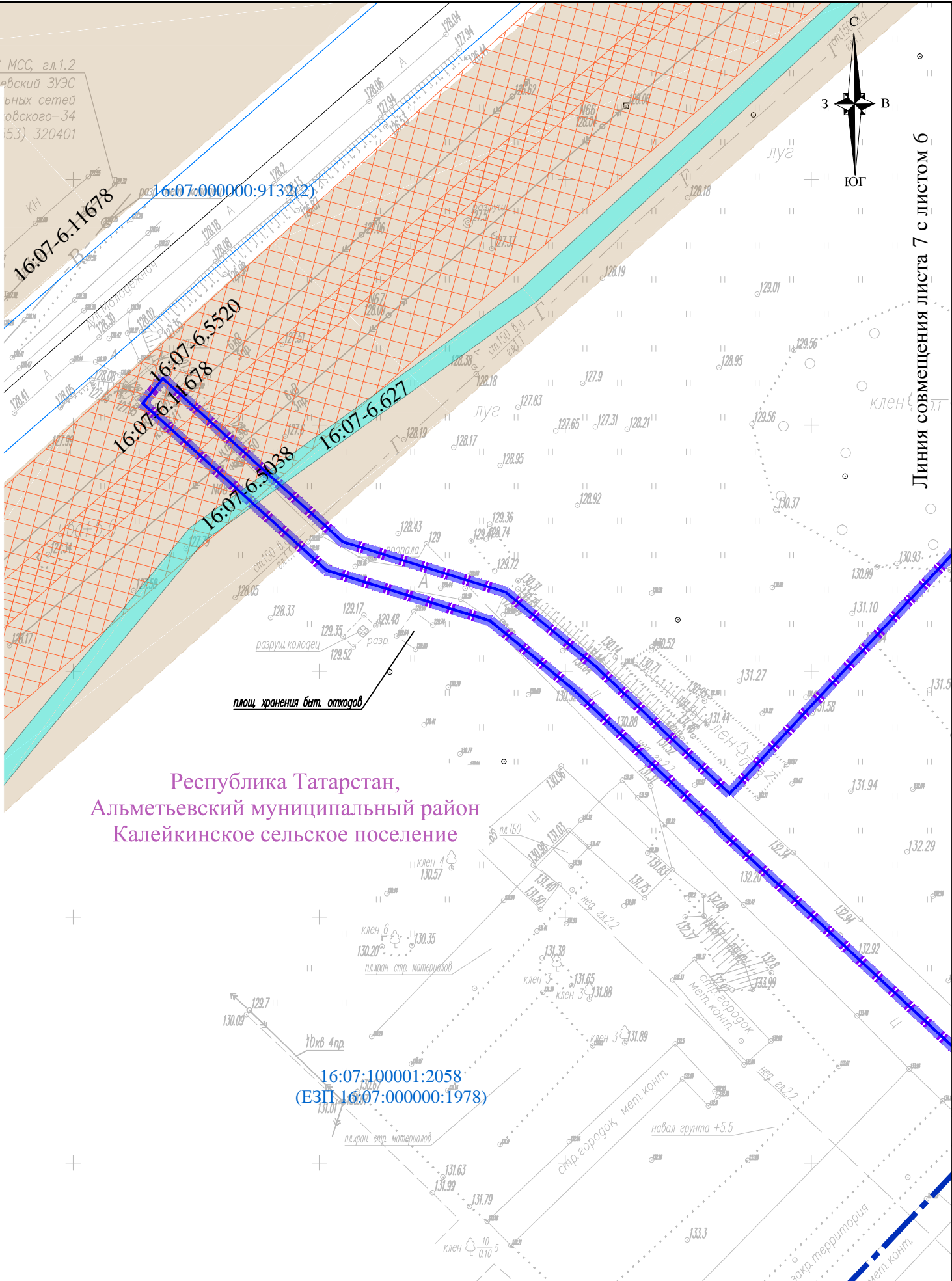
РВСП-20000 №42 НПС «Калейкино» РРНУ. Строительство, РВСП-20000 №43 НПС «Калейкино» РРНУ. Строительство, Установка по вводу ПТП с расходными емкостями для хранения запаса ПТП на НПС «Калейкино-5», Ромашкинское РНУ. Строительство				
Изм. Кол.уч.	Лист	Модок	Подпись	Дата
Разработал	Данилюк		<i>[Signature]</i>	03.2026
Проверил	Яндулов		<i>[Signature]</i>	03.2026
Н.контроль	Яндулов		<i>[Signature]</i>	03.2026
Материалы по обоснованию проекта межевания территории. Графическая часть				
Стадия	Лист	Листов		
П	6	18		
Чертеж материалов по обоснованию проекта межевания территории. Масштаб 1:1000				
ООО «Волжские Земли»				

Система координат МСК-16, зона 2  
Система высот Балтийская 1977г.

Кабель связи ВОЛС МСС, гл.1.2  
 ПАО "Тинькофф" Альметьевский ЗУЭС  
 вных сетей  
 овского-34  
 53) 320401

**Примечание:**

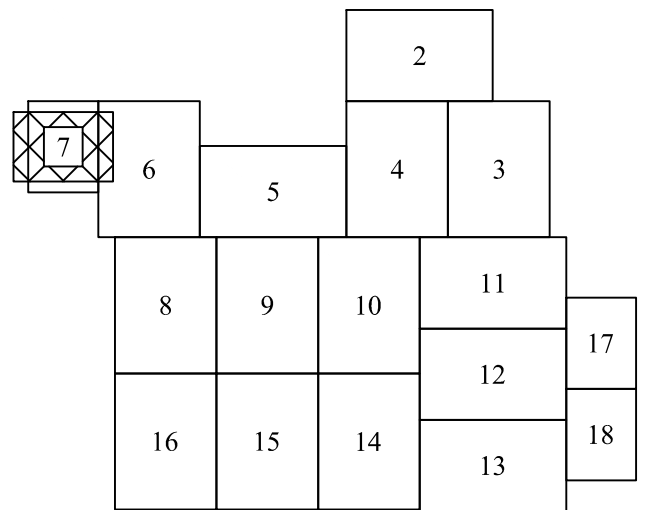
- Границы зон с особыми условиями использования территорий, подлежащие изменению в связи с размещением линейных объектов - отсутствуют.
- Границы особо охраняемых природных территорий - отсутствуют.
- Границы территорий объектов культурного наследия, включенных в единый государственный реестр объектов культурного наследия (памятников истории и культуры) народов Российской Федерации, границы территорий выявленных объектов культурного наследия - отсутствуют.
- Границы зон с особыми условиями использования территорий, подлежащие установлению в связи с размещением линейных объектов - отсутствуют
- Границы зон с особыми условиями использования территорий, подлежащие установлению, изменению в связи с размещением линейных объектов, подлежащих реконструкции в связи с их переносом из зон планируемого размещения линейных объектов либо в границах зон планируемого размещения линейных объектов - отсутствуют.
- Перечень координат характерных точек границ зон с особыми условиями использования территорий, подлежащих установлению представлен в Томе 4. Материалы по обоснованию проекта планировки территории. Графическая часть.
- Перечень координат характерных точек границ зон с особыми условиями использования территорий, подлежащих установлению, изменению в связи с размещением линейных объектов, подлежащих реконструкции в связи с их переносом из зон планируемого размещения линейных объектов либо в границах зон планируемого размещения линейных объектов, отсутствует, в связи с тем, что данные границы не устанавливаются.
- Местоположение существующих объектов капитального строительства отображены на топографическом плане.



Республика Татарстан,  
 Альметьевский муниципальный район  
 Калейкинское сельское поселение

16:07:100001:2058  
 (ЕЗП 16:07:000000:1978)

Схема расположения листов



Условные обозначения представлены на листе 1

Согласовано

Взам. инв. N

Подл. и дата

Инв. N подл.

Изм.	Кол.уч.	Лист	№док	Подпись	Дата
Разработал		Данилюк		<i>[Signature]</i>	03.2026
Проверил		Яндулов		<i>[Signature]</i>	03.2026
Н.контроль		Яндулов		<i>[Signature]</i>	03.2026

РВСП-20000 №42 НПС «Калейкино» РРНУ. Строительство,  
 РВСП-20000 №43 НПС «Калейкино» РРНУ. Строительство,  
 Установка по вводу ПТП с расходными емкостями для хранения запаса  
 ПТП на НПС «Калейкино-5». Ромашкинское РНУ. Строительство

Материалы по обоснованию  
 проекта межевания территории.  
 Графическая часть

Чертеж материалов по обоснованию  
 проекта межевания территории.  
 Масштаб 1:1000

Стадия	Лист	Листов
П	6	18

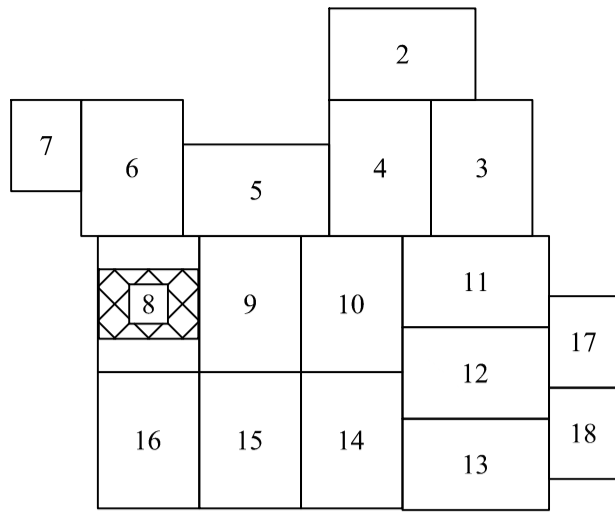
ООО «Волжские Земли»

Система координат МСК-16, зона 2  
 Система высот Балтийская 1977г.

Линия совмещения листа 8 с листом 6

Линия совмещения листа 8 с листом 5

Схема расположения листов



Условные обозначения представлены на листе 1

Примечание:

- Границы зон с особыми условиями использования территорий, подлежащие изменению в связи с размещением линейных объектов - отсутствуют.
- Границы особо охраняемых природных территорий - отсутствуют.
- Границы территорий объектов культурного наследия, включенных в единый государственный реестр объектов культурного наследия (памятников истории и культуры) народов Российской Федерации, границы территорий выявленных объектов культурного наследия - отсутствуют.
- Границы зон с особыми условиями использования территорий, подлежащие установлению в связи с размещением линейных объектов - отсутствуют.
- Границы зон с особыми условиями использования территорий, подлежащие установлению, изменению в связи с размещением линейных объектов, подлежащих реконструкции в связи с их переносом из зон планируемого размещения линейных объектов либо в границах зон планируемого размещения линейных объектов - отсутствуют.
- Перечень координат характерных точек границ зон с особыми условиями использования территорий, подлежащих установлению представлен в Томе 4. Материалы по обоснованию проекта планировки территории. Графическая часть.
- Перечень координат характерных точек границ зон с особыми условиями использования территорий, подлежащих установлению, изменению в связи с размещением линейных объектов, подлежащих реконструкции в связи с их переносом из зон планируемого размещения линейных объектов либо в границах зон планируемого размещения линейных объектов, отсутствует, в связи с тем, что данные границы не устанавливаются.
- Местоположение существующих объектов капитального строительства отображены на топографическом плане.

Республика Татарстан, Альметьевский муниципальный район Калейкинское сельское поселение

Республика Татарстан, Альметьевский муниципальный район муниципальное образование "Город Альметьевск"

Линия совмещения листа 8 с листом 16

Линия совмещения листа 8 с листом 9

Согласовано

Взам. инв. N

Полн. и дата

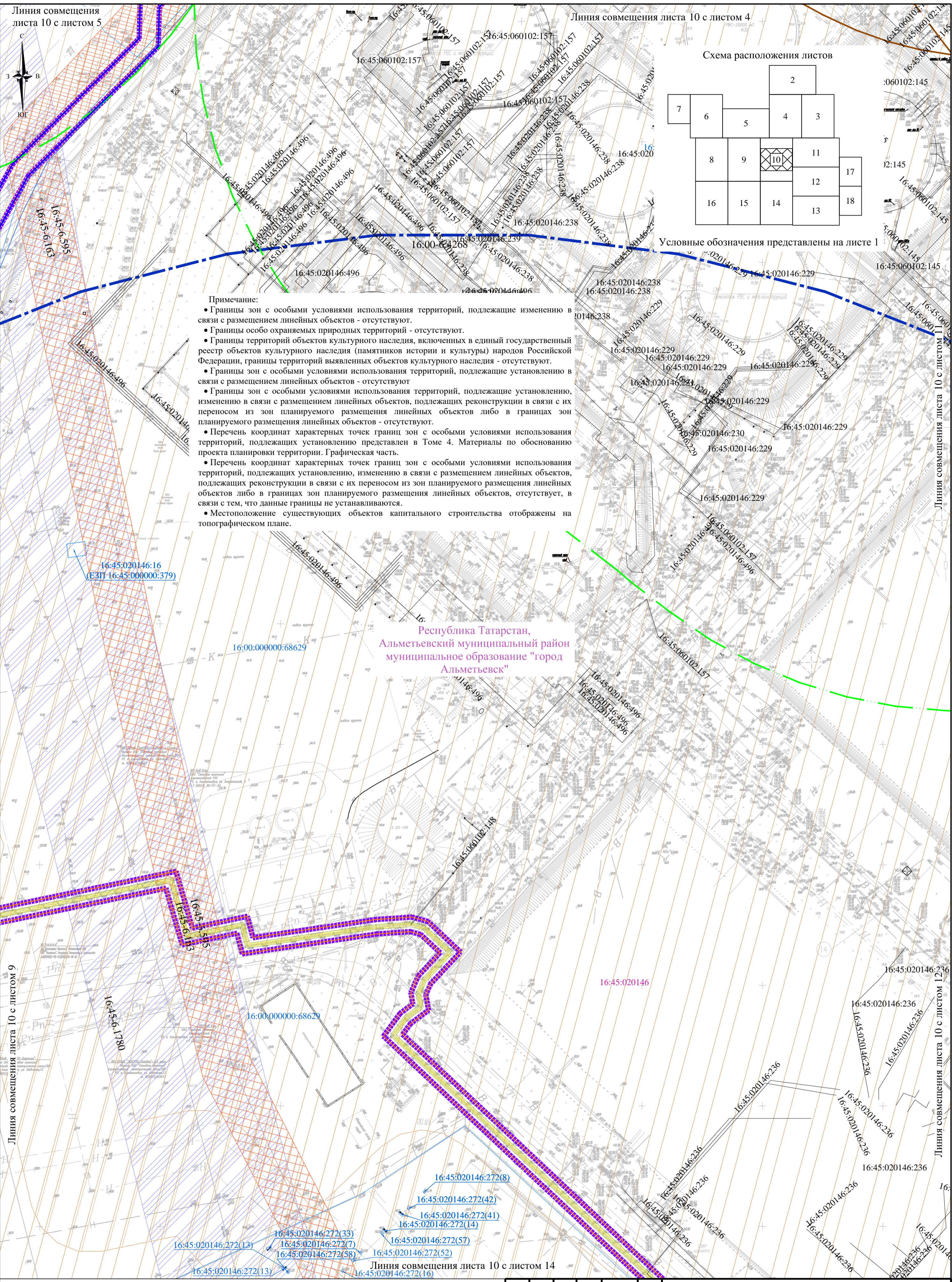
Инв. N полн.

Изм.	Кол.уч.	Лист	Мелок	Подпись	Дата
Разработал	Данилюк			<i>[Signature]</i>	03.2026
Проверил	Яндулов			<i>[Signature]</i>	03.2026
Н.контроль	Яндулов			<i>[Signature]</i>	03.2026

РВСП-20000 №42 НПС «Калейкино» РРНУ. Строительство, РВСП-20000 №43 НПС «Калейкино» РРНУ. Строительство. Установка по вводу ПТП с расходными емкостями для хранения запаса ПТП на НПС «Калейкино-5». Ромашкинское РНУ. Строительство					
Материалы по обоснованию проекта межевания территории. Графическая часть			Стадия	Лист	Листов
			П	3	18
Чертеж материалов по обоснованию проекта межевания территории. Масштаб 1:1000			ООО «Волжские Земли»		

Система координат МСК-16, зона 2 Система высот Балтийская 1977г.





Примечание:

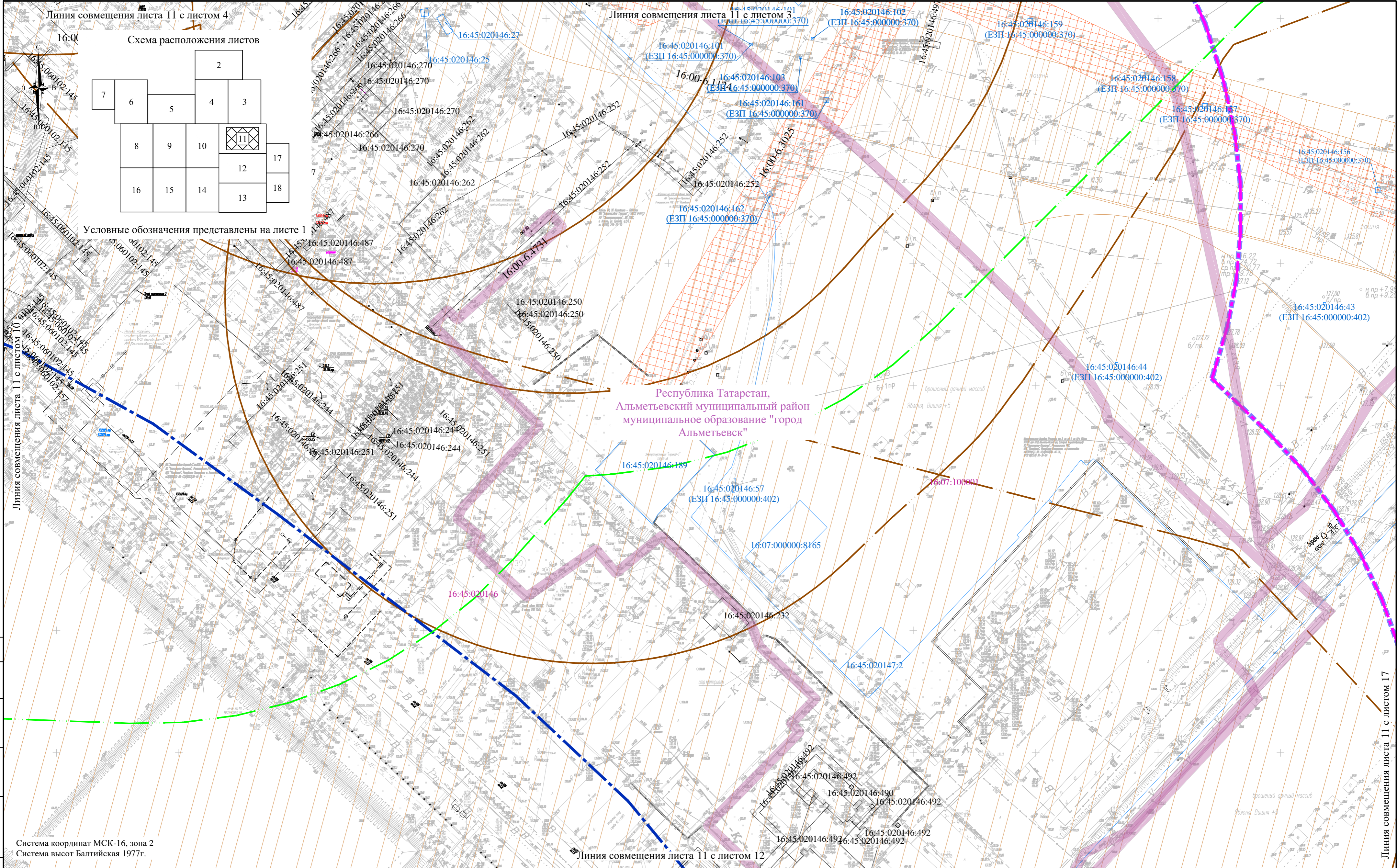
- Границы зон с особыми условиями использования территорий, подлежащие изменению в связи с размещением линейных объектов - отсутствуют.
- Границы особо охраняемых природных территорий - отсутствуют.
- Границы территорий объектов культурного наследия, включенных в единый государственный реестр объектов культурного наследия (памятников истории и культуры) народов Российской Федерации, границы территорий выявленных объектов культурного наследия - отсутствуют.
- Границы зон с особыми условиями использования территорий, подлежащие установлению в связи с размещением линейных объектов - отсутствуют.
- Границы зон с особыми условиями использования территорий, подлежащие установлению, изменению в связи с размещением линейных объектов, подлежащих реконструкции в связи с их переносом из зон планируемого размещения линейных объектов либо в границах зон планируемого размещения линейных объектов - отсутствуют.
- Перечень координат характерных точек границ зон с особыми условиями использования территорий, подлежащих установлению представлен в Томе 4. Материалы по обоснованию проекта планировки территории. Графическая часть.
- Перечень координат характерных точек границ зон с особыми условиями использования территорий, подлежащих установлению, изменению в связи с размещением линейных объектов, подлежащих реконструкции в связи с их переносом из зон планируемого размещения линейных объектов либо в границах зон планируемого размещения линейных объектов, отсутствует, в связи с тем, что данные границы не устанавливаются.
- Местоположение существующих объектов капитального строительства отображены на топографическом плане.

Республика Татарстан,  
Альметьевский муниципальный район  
муниципальное образование "город  
Альметьевск"

Согласовано
Изм. Кол.уч.
Разработал
Проверил
Н.контроль
Изм. инв. N
Полл. и дата
Изм. N полл.

РВСП-20000 №42 НПС «Калейкино» РРНУ. Строительство, РВСП-20000 №43 НПС «Калейкино» РРНУ. Строительство, Установка по вводу ПТП с расходными емкостями для хранения запаса ПТП на НПС «Калейкино-5», Ромашкинское РНУ. Строительство		Стадия	Лист	Листов
Материалы по обоснованию проекта межевания территории. Графическая часть		П	10	18
Чертеж материалов по обоснованию проекта межевания территории. Масштаб 1:1000		ООО «Волжские Земли»		

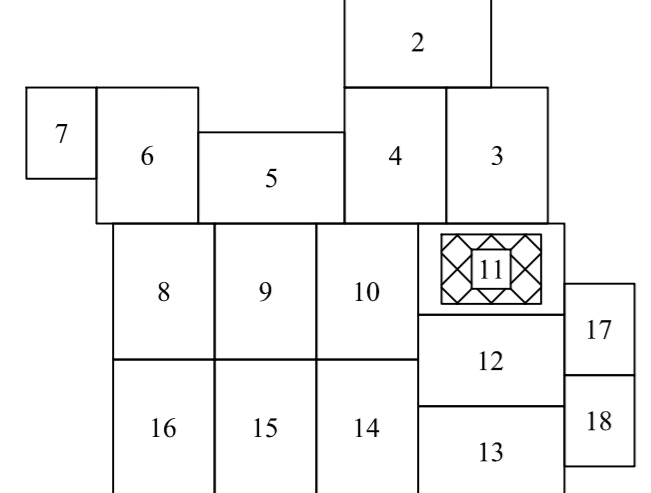
Система координат МСК-16, зона 2  
Система высот Балтийская 1977г.



Линия совмещения листа 11 с листом 4

Линия совмещения листа 11 с листом 3

16:00  
Схема расположения листов



Условные обозначения представлены на листе 1

Линия совмещения листа 11 с листом 10

Линия совмещения листа 11 с листом 17

Линия совмещения листа 11 с листом 12

Согласовано	
Взам. инв. N	
Подл. и дата	
Инв. N подл.	

Система координат МСК-16, зона 2  
Система высот Балтийская 1977г.

**Примечание:**

- Границы зон с особыми условиями использования территорий, подлежащие изменению в связи с размещением линейных объектов - отсутствуют.
- Границы особо охраняемых природных территорий - отсутствуют.
- Границы территорий объектов культурного наследия, включенных в единый государственный реестр объектов культурного наследия (памятников истории и культуры) народов Российской Федерации, границы территорий выявленных объектов культурного наследия - отсутствуют.
- Границы зон с особыми условиями использования территорий, подлежащие установлению в связи с размещением линейных объектов - отсутствуют.
- Границы зон с особыми условиями использования территорий, подлежащие установлению, изменению в связи с размещением линейных объектов, подлежащих реконструкции в связи с их переносом из зон планируемого размещения линейных объектов либо в границах зон планируемого размещения линейных объектов - отсутствуют.
- Перечень координат характерных точек границ зон с особыми условиями использования территорий, подлежащих установлению представлен в Томе 4. Материалы по обоснованию проекта планировки территории. Графическая часть.
- Перечень координат характерных точек границ зон с особыми условиями использования территорий, подлежащих установлению, изменению в связи с размещением линейных объектов, подлежащих реконструкции в связи с их переносом из зон планируемого размещения линейных объектов либо в границах зон планируемого размещения линейных объектов, отсутствует, в связи с тем, что данные границы не устанавливаются.
- Местоположение существующих объектов капитального строительства отображены на топографическом плане.

Изм.	Кол.уч.	Лист	Мелок	Подпись	Дата	РВСИ-20000 №42 НПС «Калейкино» РРНУ. Строительство, РВСИ-20000 №43 НПС «Калейкино» РРНУ. Строительство. Установка по вводу ПТП с расходными емкостями для хранения запаса ПТП на НПС «Калейкино-5». Ромашкинское РНУ. Строительство	Стадия	Лист	Листов
Разработал	Данилюк			<i>Данилюк</i>	03.2026				
Проверил	Яндулов			<i>Яндулов</i>	03.2026	Чертеж материалов по обоснованию проекта межевания территории. Масштаб 1:1000	ООО «Волжские Земли»		
Н.контроль	Яндулов			<i>Яндулов</i>	03.2026				

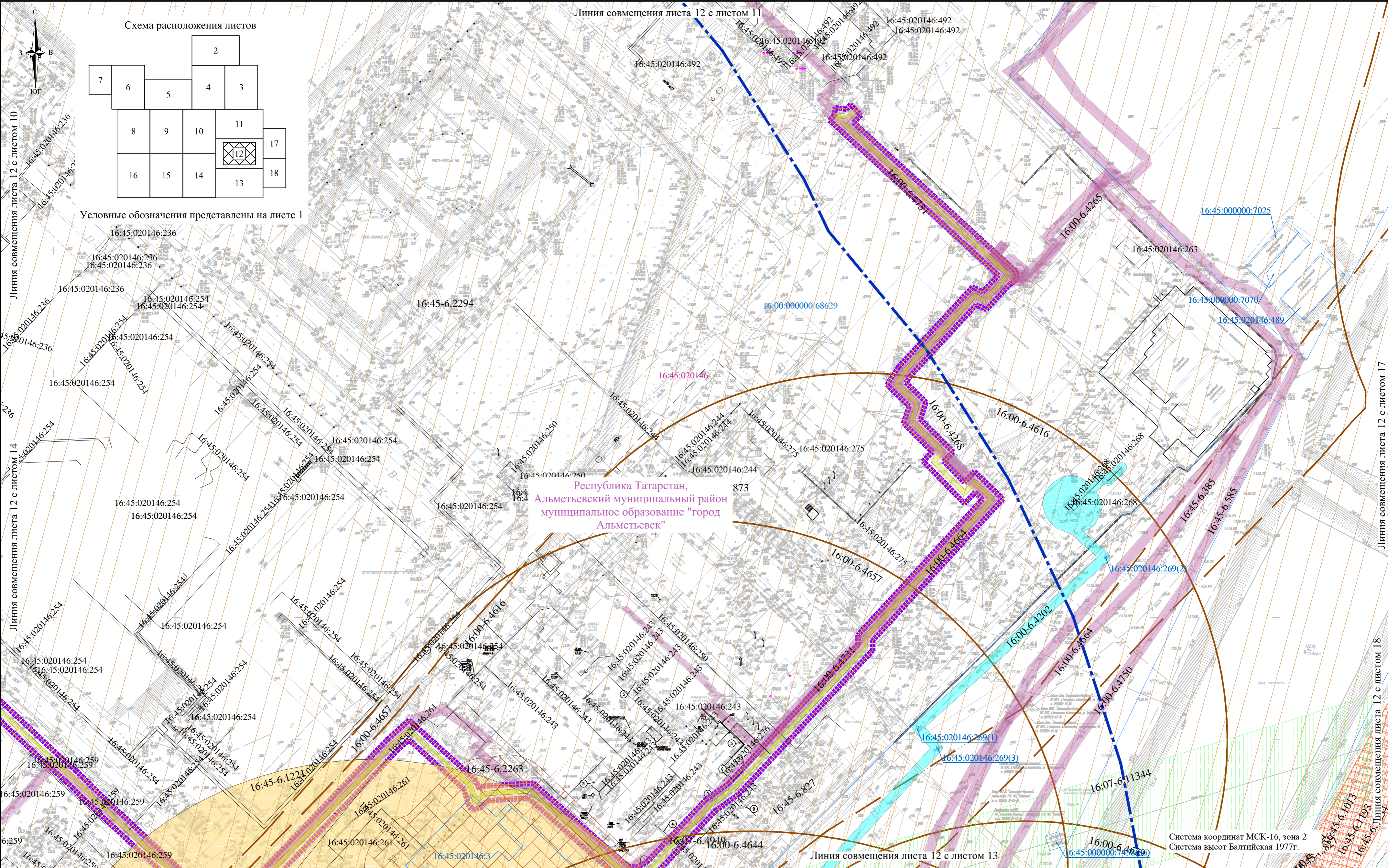
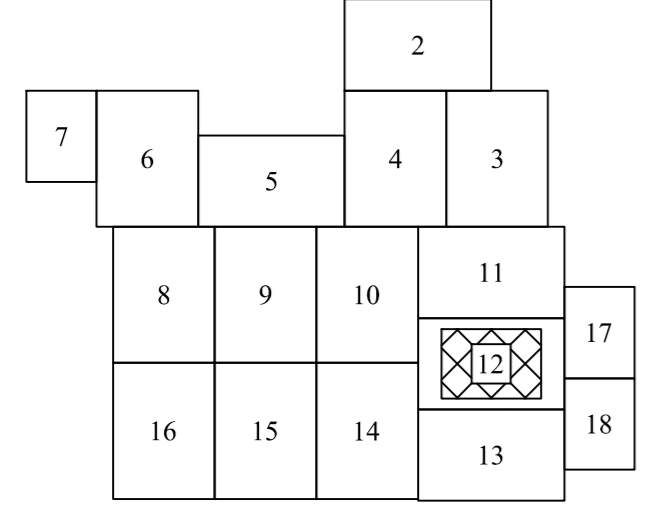
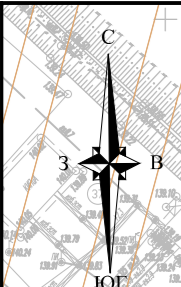


Схема расположения листов



Условные обозначения представлены на листе 1



Линия совмещения листа 12 с листом 10  
Линия совмещения листа 12 с листом 14  
Линия совмещения листа 12 с листом 18

Линия совмещения листа 12 с листом 17  
Линия совмещения листа 12 с листом 18

**Примечание:**

- Границы зон с особыми условиями использования территорий, подлежащие изменению в связи с размещением линейных объектов - отсутствуют.
- Границы особо охраняемых природных территорий - отсутствуют.
- Границы территорий объектов культурного наследия, включенных в единый государственный реестр объектов культурного наследия (памятников истории и культуры) народов Российской Федерации, границы территорий выявленных объектов культурного наследия - отсутствуют.
- Границы зон с особыми условиями использования территорий, подлежащие установлению в связи с размещением линейных объектов - отсутствуют.
- Границы зон с особыми условиями использования территорий, подлежащие установлению, изменению в связи с размещением линейных объектов, подлежащих реконструкции в связи с их переносом из зон планируемого размещения линейных объектов либо в границах зон планируемого размещения линейных объектов - отсутствуют.
- Перечень координат характерных точек границ зон с особыми условиями использования территорий, подлежащих установлению представлен в Томе 4. Материалы по обоснованию проекта планировки территории. Графическая часть.
- Перечень координат характерных точек границ зон с особыми условиями использования территорий, подлежащих установлению, изменению в связи с размещением линейных объектов, подлежащих реконструкции в связи с их переносом из зон планируемого размещения линейных объектов либо в границах зон планируемого размещения линейных объектов, отсутствует, в связи с тем, что данные границы не устанавливаются.
- Местоположение существующих объектов капитального строительства отображены на топографическом плане.

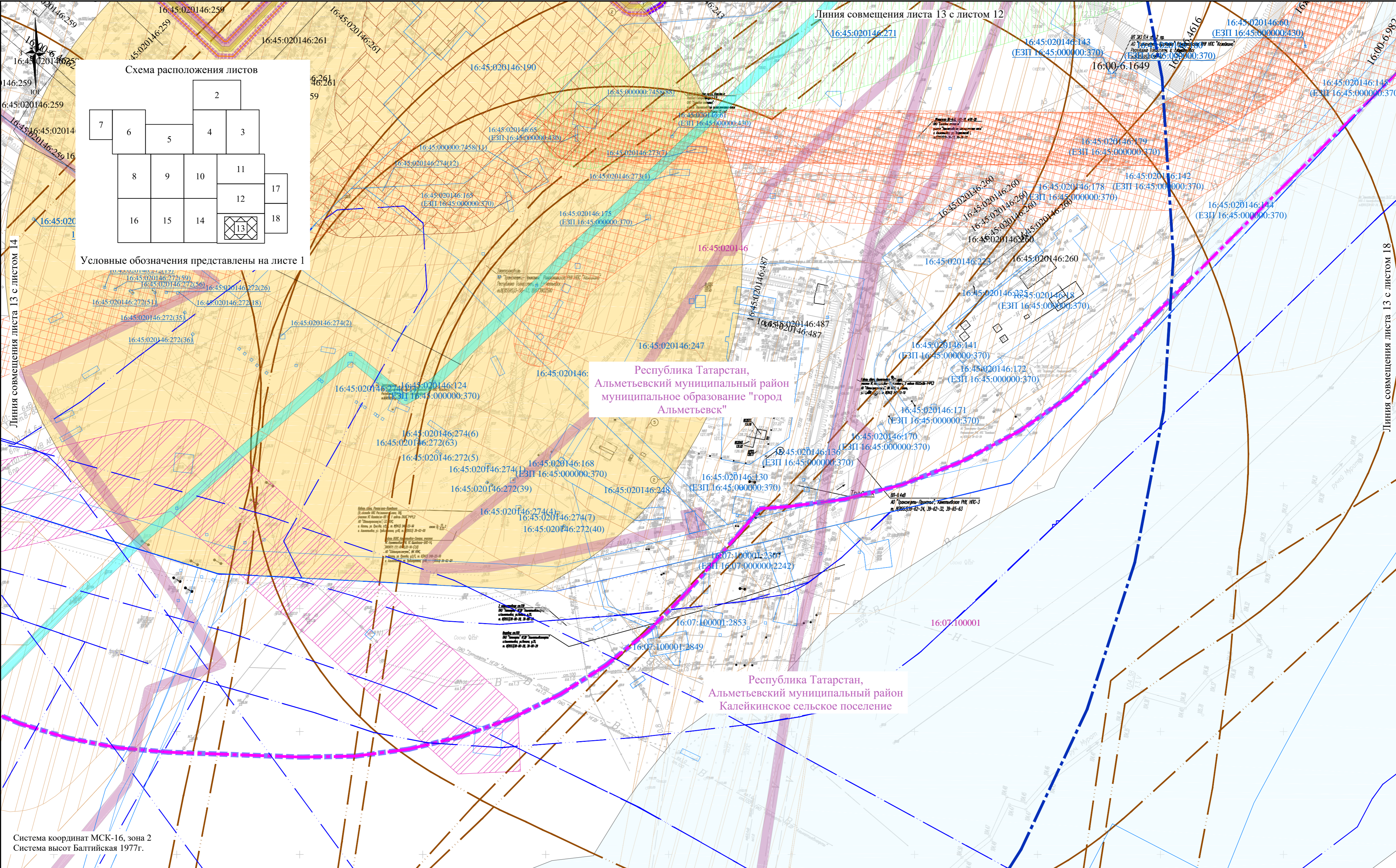
Изм.	Кол.уч.	Лист	Мелок	Подпись	Дата
Разработал	Данилюк			<i>[Signature]</i>	03.2026
Проверил	Яндулов			<i>[Signature]</i>	03.2026
Н.контроль	Яндулов			<i>[Signature]</i>	03.2026

РВСИ-20000 №42 НПС «Калейкино» РРНУ. Строительство, РВСИ-20000 №43 НПС «Калейкино» РРНУ. Строительство. Установка по вводу ПТП с расходными емкостями для хранения запаса ПТП на НПС «Калейкино-5». Ромашкинское РНУ. Строительство			
Материалы по обоснованию проекта межевания территории. Графическая часть	Стадия	Лист	Листов
	П	12	18

Чертеж материалов по обоснованию проекта межевания территории. Масштаб 1:1000	ООО «Волжские Земли»
---	----------------------



Условные обозначения представлены на листе 1

Республика Татарстан,  
Альметьевский муниципальный район  
муниципальное образование "город  
Альметьевск"

Республика Татарстан,  
Альметьевский муниципальный район  
Калейкинское сельское поселение

Система координат МСК-16, зона 2  
Система высот Балтийская 1977г.

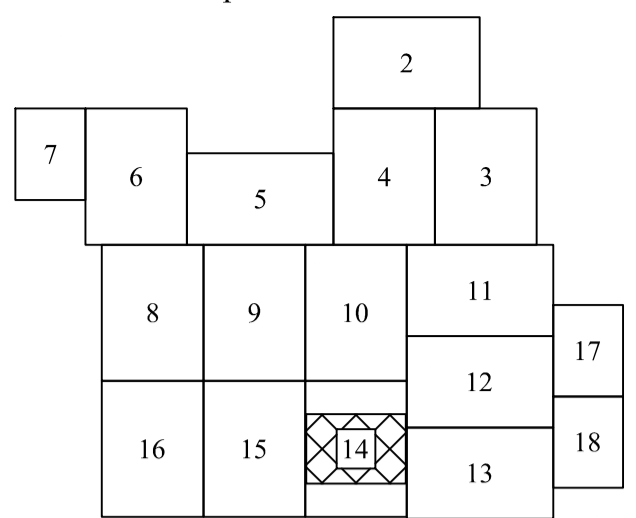
- Примечание:
- Границы зон с особыми условиями использования территорий, подлежащие изменению в связи с размещением линейных объектов - отсутствуют.
  - Границы особо охраняемых природных территорий - отсутствуют.
  - Границы территорий объектов культурного наследия, включенных в единый государственный реестр объектов культурного наследия (памятников истории и культуры) народов Российской Федерации, границы территорий выявленных объектов культурного наследия - отсутствуют.
  - Границы зон с особыми условиями использования территорий, подлежащие установлению в связи с размещением линейных объектов - отсутствуют
  - Границы зон с особыми условиями использования территорий, подлежащие установлению, изменению в связи с размещением линейных объектов, подлежащих реконструкции в связи с их переносом из зон планируемого размещения линейных объектов либо в границах зон планируемого размещения линейных объектов - отсутствуют.
  - Перечень координат характерных точек границ зон с особыми условиями использования территорий, подлежащих установлению представлен в Томе 4. Материалы по обоснованию проекта планировки территории. Графическая часть.
  - Перечень координат характерных точек границ зон с особыми условиями использования территорий, подлежащих установлению, изменению в связи с размещением линейных объектов, подлежащих реконструкции в связи с их переносом из зон планируемого размещения линейных объектов либо в границах зон планируемого размещения линейных объектов, отсутствует, в связи с тем, что данные границы не устанавливаются.
  - Местоположение существующих объектов капитального строительства отображены на топографическом плане.

Изм.	Кол.уч.	Лист	Мелок	Подпись	Дата
Разработал	Данилюк			<i>[Signature]</i>	03.2026
Проверил	Яндулов			<i>[Signature]</i>	03.2026
Н.контроль	Яндулов			<i>[Signature]</i>	03.2026

РВСП-20000 №42 НПС «Калейкино» РРПУ. Строительство, РВСП-20000 №43 НПС «Калейкино» РРПУ. Строительство, Установка по вводу ПТП с расходными емкостями для хранения запаса ПТП на НПС «Калейкино-5». Ромашкинское РНУ. Строительство					
Материалы по обоснованию проекта межевания территории. Графическая часть			Стадия	Лист	Листов
			П	13	18
Чертеж материалов по обоснованию проекта межевания территории. Масштаб 1:1000			ООО «Волжские Земли»		

Схема расположения листов



Условные обозначения представлены на листе 1

Республика Татарстан,  
Альметьевский муниципальный район  
муниципальное образование "город  
Альметьевск"

Республика Татарстан,  
Альметьевский муниципальный район  
Калейкинское сельское поселение

Примечание:

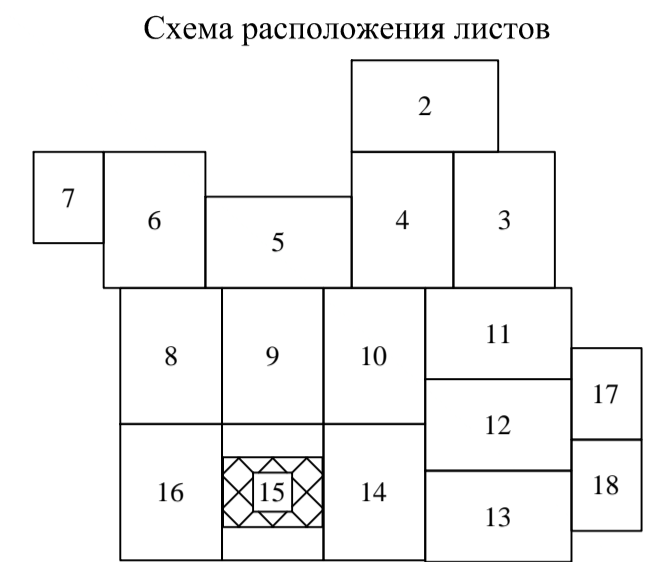
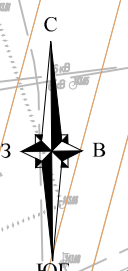
- Границы зон с особыми условиями использования территорий, подлежащие изменению в связи с размещением линейных объектов - отсутствуют.
- Границы особо охраняемых природных территорий - отсутствуют.
- Границы территорий объектов культурного наследия, включенных в единый государственный реестр объектов культурного наследия (памятников истории и культуры) народов Российской Федерации, границы территорий выявленных объектов культурного наследия - отсутствуют.
- Границы зон с особыми условиями использования территорий, подлежащие установлению в связи с размещением линейных объектов - отсутствуют.
- Границы зон с особыми условиями использования территорий, подлежащие установлению, изменению в связи с размещением линейных объектов, подлежащих реконструкции в связи с их переносом из зон планируемого размещения линейных объектов либо в границах зон планируемого размещения линейных объектов - отсутствуют.
- Перечень координат характерных точек границ зон с особыми условиями использования территорий, подлежащих установлению представлен в Томе 4. Материалы по обоснованию проекта планировки территории. Графическая часть.
- Перечень координат характерных точек границ зон с особыми условиями использования территорий, подлежащих установлению, изменению в связи с размещением линейных объектов, подлежащих реконструкции в связи с их переносом из зон планируемого размещения линейных объектов либо в границах зон планируемого размещения линейных объектов, отсутствует, в связи с тем, что данные границы не устанавливаются.
- Местоположение существующих объектов капитального строительства отображены на топографическом плане.

Система координат МСК-16, зона 2  
Система высот Балтийская 1977г.

Изм.	Кол.уч.	Лист	Модок	Подпись	Дата
Разработал		Данилюк		<i>[Signature]</i>	03.2026
Проверил		Яндулов		<i>[Signature]</i>	03.2026
Н.контроль		Яндулов		<i>[Signature]</i>	03.2026

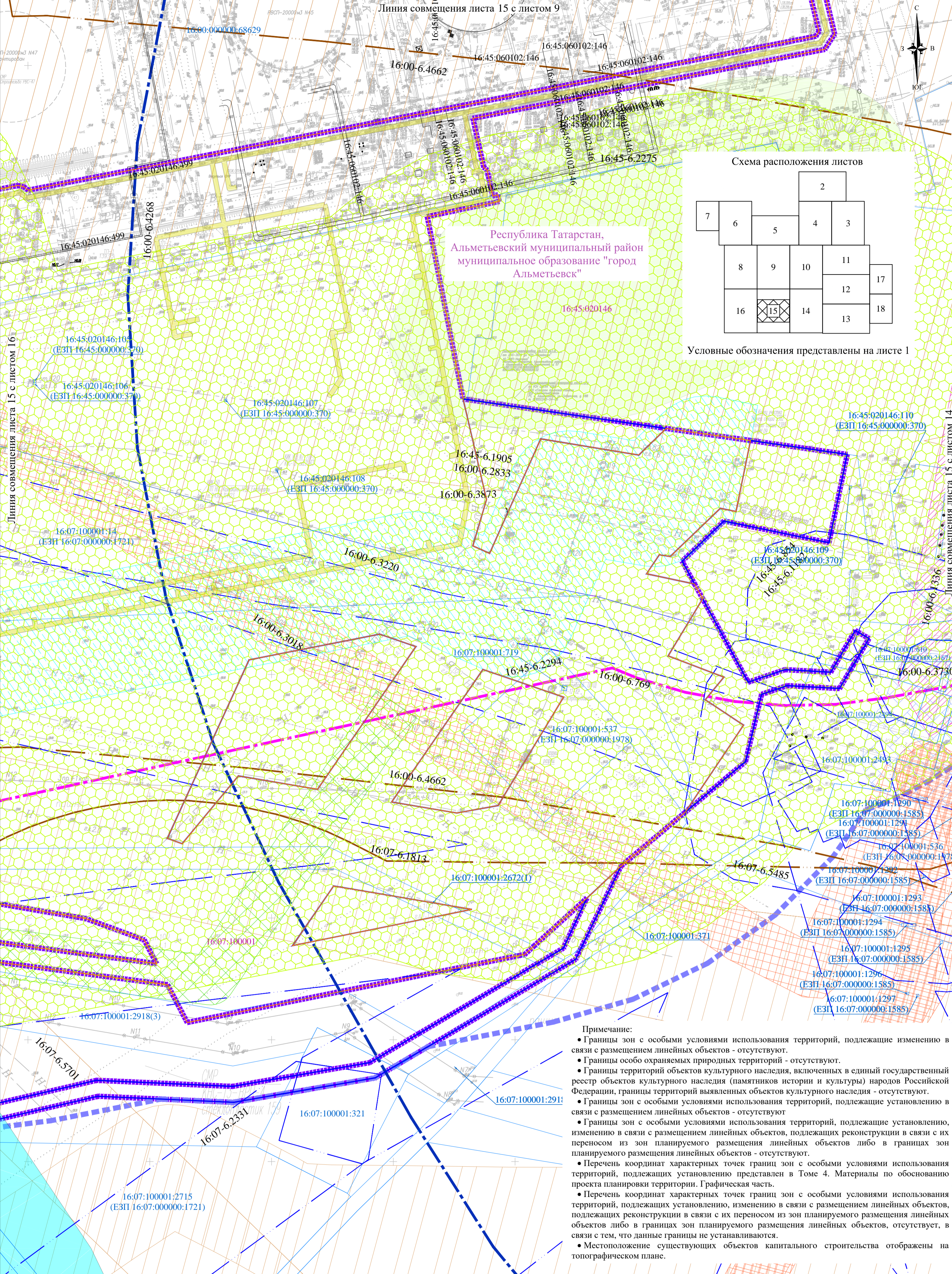
РВСП-20000 №42 НПС «Калейкино» РРНУ. Строительство, РВСП-20000 №43 НПС «Калейкино» РРНУ. Строительство, Установка по вводу ПТП с расходными емкостями для хранения запаса ПТП на НПС «Калейкино-5», Ромашкинское РНУ. Строительство		
Материалы по обоснованию проекта межевания территории. Графическая часть		
Стадия	Лист	Листов
II	14	18
ООО «Волжские Земли»		

Линия совмещения листа 15 с листом 9



Условные обозначения представлены на листе 1

Республика Татарстан,  
Альметьевский муниципальный район  
муниципальное образование "город  
Альметьевск"



- Примечание:
- Границы зон с особыми условиями использования территорий, подлежащие изменению в связи с размещением линейных объектов - отсутствуют.
  - Границы особо охраняемых природных территорий - отсутствуют.
  - Границы территорий объектов культурного наследия, включенных в единый государственный реестр объектов культурного наследия (памятников истории и культуры) народов Российской Федерации, границы территорий выявленных объектов культурного наследия - отсутствуют.
  - Границы зон с особыми условиями использования территорий, подлежащие установлению в связи с размещением линейных объектов - отсутствуют
  - Границы зон с особыми условиями использования территорий, подлежащие установлению, изменению в связи с размещением линейных объектов, подлежащих реконструкции в связи с их переносом из зон планируемого размещения линейных объектов либо в границах зон планируемого размещения линейных объектов - отсутствуют.
  - Перечень координат характерных точек границ зон с особыми условиями использования территорий, подлежащих установлению представлен в Томе 4. Материалы по обоснованию проекта планировки территории. Графическая часть.
  - Перечень координат характерных точек границ зон с особыми условиями использования территорий, подлежащих установлению, изменению в связи с размещением линейных объектов, подлежащих реконструкции в связи с их переносом из зон планируемого размещения линейных объектов либо в границах зон планируемого размещения линейных объектов, отсутствует, в связи с тем, что данные границы не устанавливаются.
  - Местоположение существующих объектов капитального строительства отображены на топографическом плане.

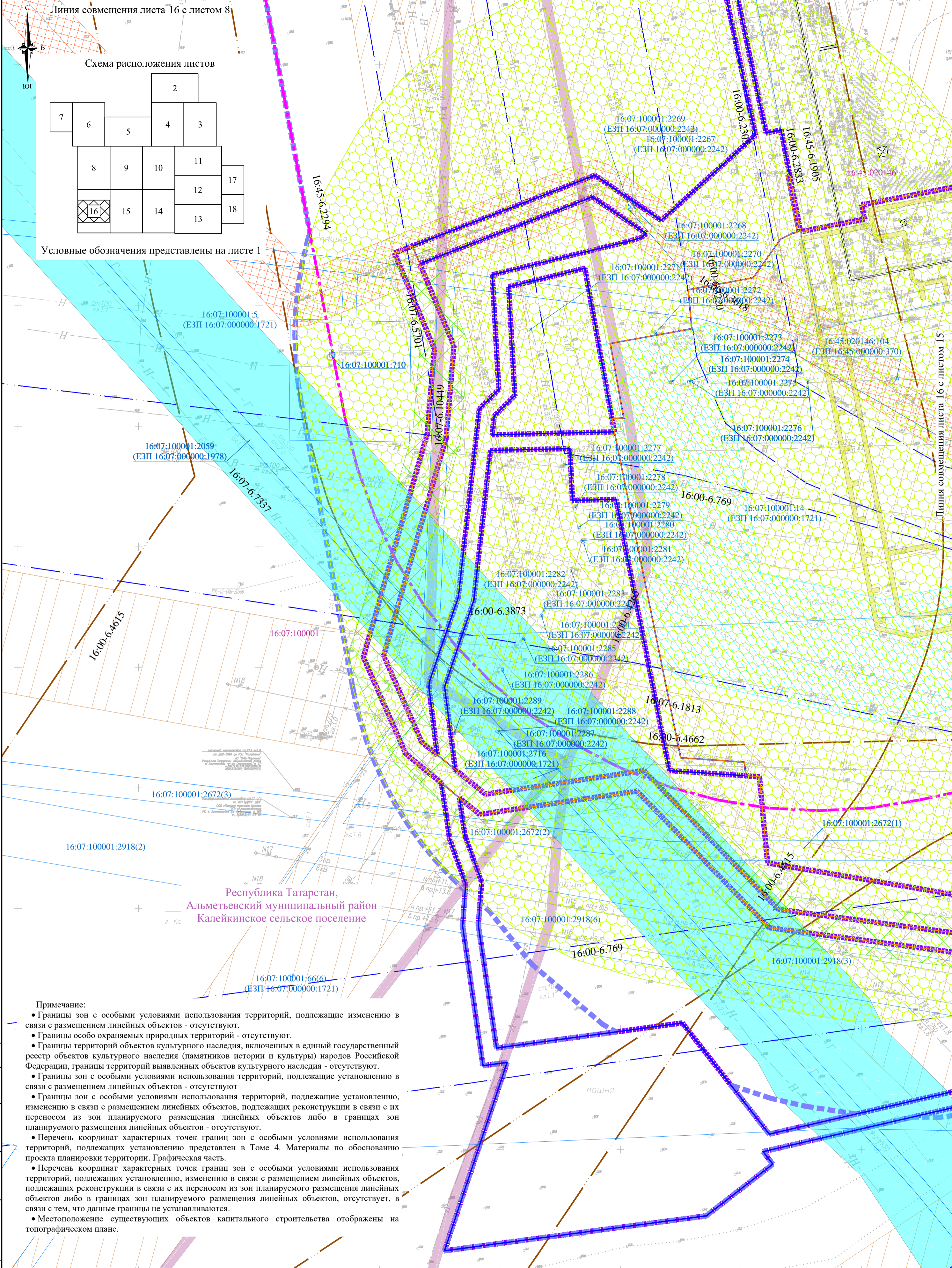
Согласовано

Изм. Кол.уч. Лист №док. Подпись Дата  
Разработал Данилюк 03.2026  
Проверил Яндулов 03.2026  
Н.контроль Яндулов 03.2026

Взам. инв. N  
Полл. и дата  
Изм. N полл.

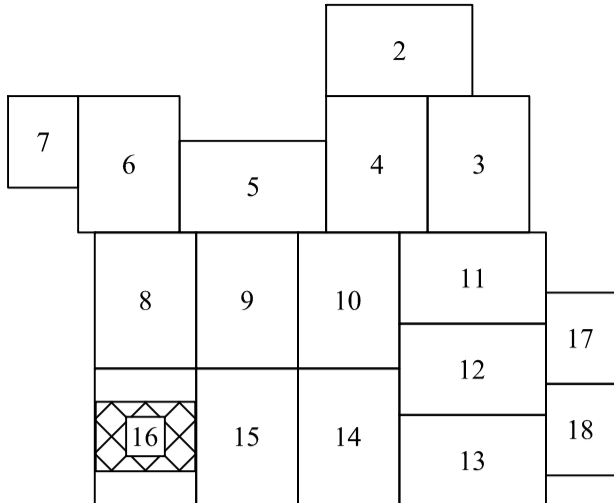
Система координат МСК-16, зона 2  
Система высот Балтийская 1977г.

РВСП-20000 №42 НПС «Калейкино» РРНУ. Строительство, РВСП-20000 №43 НПС «Калейкино» РРНУ. Строительство, Установка по вводу ПТП с расходными емкостями для хранения запаса ПТП на НПС «Калейкино-5». Ромашкинское РНУ. Строительство			
Материалы по обоснованию проекта межевания территории. Графическая часть	Стадия	Лист	Листов
	П	15	18
Чертеж материалов по обоснованию проекта межевания территории. Масштаб 1:1000		ООО «Волжские Земли»	



Линия совмещения листа 16 с листом 8

Схема расположения листов



Условные обозначения представлены на листе 1

Республика Татарстан,  
Альметьевский муниципальный район  
Калейкинское сельское поселение

**Примечание:**

- Границы зон с особыми условиями использования территорий, подлежащие изменению в связи с размещением линейных объектов - отсутствуют.
- Границы особо охраняемых природных территорий - отсутствуют.
- Границы территорий объектов культурного наследия, включенных в единый государственный реестр объектов культурного наследия (памятников истории и культуры) народов Российской Федерации, границы территорий выявленных объектов культурного наследия - отсутствуют.
- Границы зон с особыми условиями использования территорий, подлежащие установлению в связи с размещением линейных объектов - отсутствуют.
- Границы зон с особыми условиями использования территорий, подлежащие установлению, изменению в связи с размещением линейных объектов, подлежащих реконструкции в связи с их переносом из зон планируемого размещения линейных объектов либо в границах зон планируемого размещения линейных объектов - отсутствуют.
- Перечень координат характерных точек границ зон с особыми условиями использования территорий, подлежащих установлению представлен в Томе 4. Материалы по обоснованию проекта планировки территории. Графическая часть.
- Перечень координат характерных точек границ зон с особыми условиями использования территорий, подлежащих установлению, изменению в связи с размещением линейных объектов, подлежащих реконструкции в связи с их переносом из зон планируемого размещения линейных объектов либо в границах зон планируемого размещения линейных объектов, отсутствует, в связи с тем, что данные границы не устанавливаются.
- Местоположение существующих объектов капитального строительства отображены на топографическом плане.

Согласовано

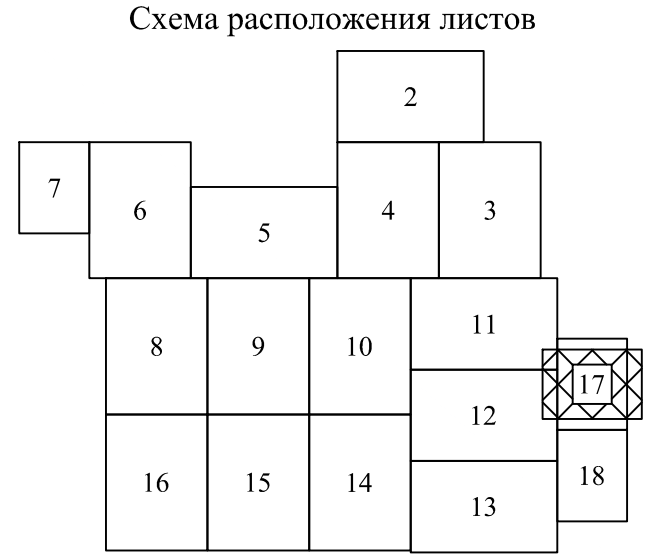
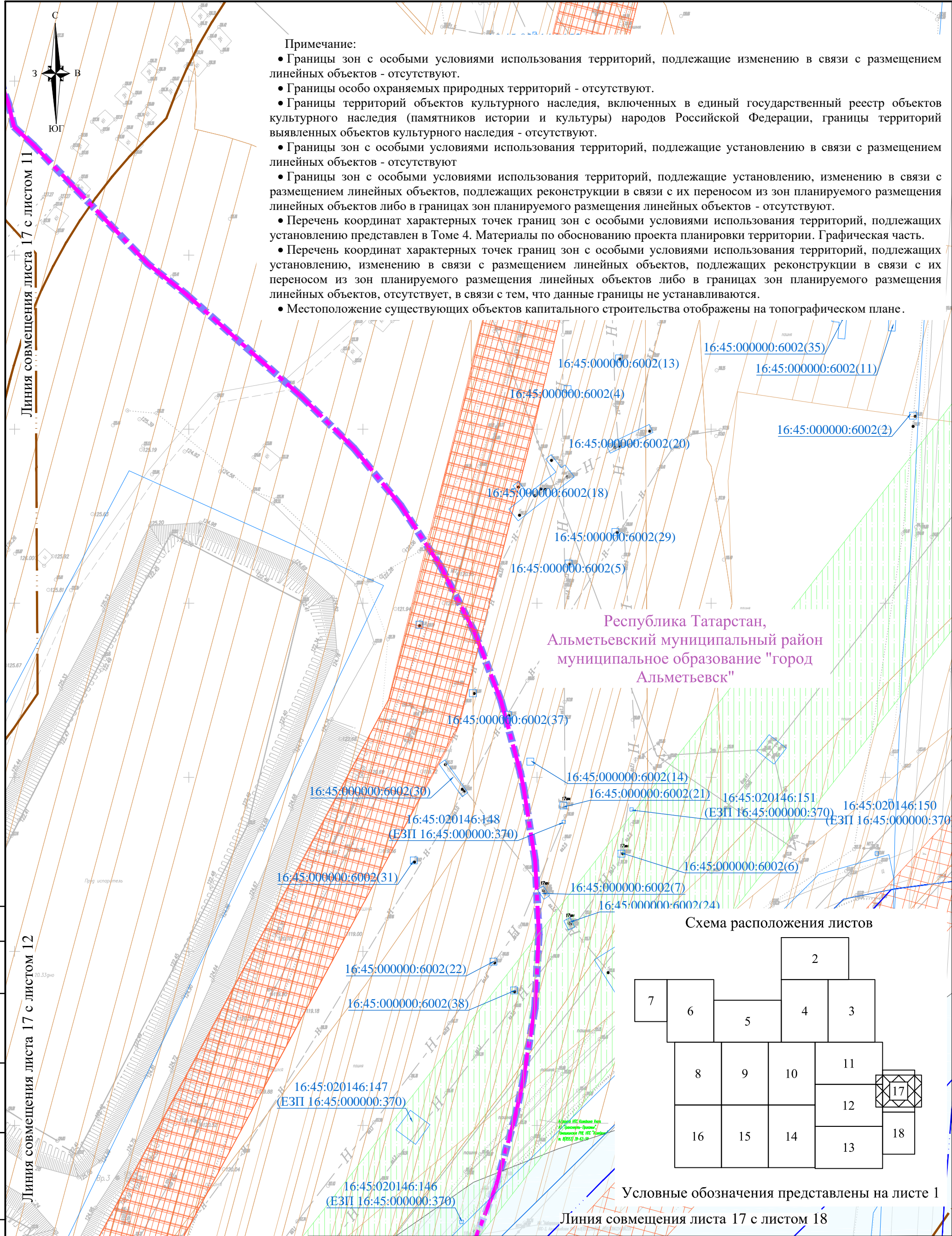
Изм.	Кол.уч.	Лист	Масш.	Подпись	Дата
Разработал	Данилюк			<i>[Signature]</i>	03.2026
Проверил	Яндулов			<i>[Signature]</i>	03.2026
Н.контроль	Яндулов			<i>[Signature]</i>	03.2026

Система координат МСК-16, зона 2  
Система высот Балтийская 1977г.

РВСП-20000 №42 НПС «Калейкино» РРПУ. Строительство, РВСП-20000 №43 НПС «Калейкино» РРПУ. Строительство, Установка по вводу ПТП с расходными емкостями для хранения запаса ПТП на НПС «Калейкино-5», Ромашкинское РПУ. Строительство						
Материалы по обоснованию проекта межевания территории. Графическая часть				Стадия	Лист	Листов
				П	16	18
Чертеж материалов по обоснованию проекта межевания территории. Масштаб 1:1000				ООО «Волжские Земли»		

**Примечание:**

- Границы зон с особыми условиями использования территорий, подлежащие изменению в связи с размещением линейных объектов - отсутствуют.
- Границы особо охраняемых природных территорий - отсутствуют.
- Границы территорий объектов культурного наследия, включенных в единый государственный реестр объектов культурного наследия (памятников истории и культуры) народов Российской Федерации, границы территорий выявленных объектов культурного наследия - отсутствуют.
- Границы зон с особыми условиями использования территорий, подлежащие установлению в связи с размещением линейных объектов - отсутствуют
- Границы зон с особыми условиями использования территорий, подлежащие установлению, изменению в связи с размещением линейных объектов, подлежащих реконструкции в связи с их переносом из зон планируемого размещения линейных объектов либо в границах зон планируемого размещения линейных объектов - отсутствуют.
- Перечень координат характерных точек границ зон с особыми условиями использования территорий, подлежащих установлению представлен в Томе 4. Материалы по обоснованию проекта планировки территории. Графическая часть.
- Перечень координат характерных точек границ зон с особыми условиями использования территорий, подлежащих установлению, изменению в связи с размещением линейных объектов, подлежащих реконструкции в связи с их переносом из зон планируемого размещения линейных объектов либо в границах зон планируемого размещения линейных объектов, отсутствует, в связи с тем, что данные границы не устанавливаются.
- Местоположение существующих объектов капитального строительства отображены на топографическом плане.



Условные обозначения представлены на листе 1

Линия совмещения листа 17 с листом 18

Согласовано
Взам. инв. N
Подл. и дата
Инв. N подл.

Система координат МСК-16, зона 2  
Система высот Балтийская 1977г.

Изм.	Кол.уч.	Лист	№док	Подпись	Дата
Разработал	Данилюк			<i>[Signature]</i>	03.2026
Проверил	Яндулов			<i>[Signature]</i>	03.2026
Н.контроль	Яндулов			<i>[Signature]</i>	03.2026

РВСП-20000 №42 НПС «Калейкино» РРНУ. Строительство, РВСП-20000 №43 НПС «Калейкино» РРНУ. Строительство, Установка по вводу ПТП с расходными емкостями для хранения запаса ПТП на НПС «Калейкино-5». Ромашкинское РНУ. Строительство			
Материалы по обоснованию проекта межевания территории. Графическая часть	Стадия	Лист	Листов
	П	17	18
Чертеж материалов по обоснованию проекта межевания территории. Масштаб 1:1000	ООО «Волжские Земли»		

Линия совмещения листа 18 с листом 17

Республика Татарстан,  
Альметьевский муниципальный район  
муниципальное образование "город  
Альметьевск"

16:45:000000:7458(12)

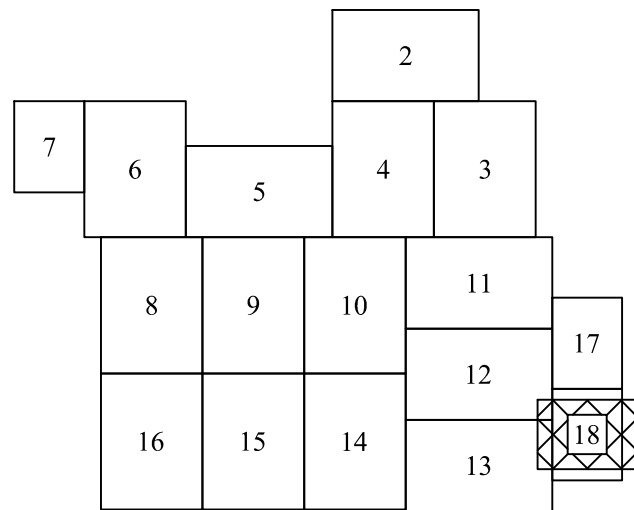
Республика Татарстан,  
Альметьевский муниципальный район  
Калейкинское сельское поселение

16:45:020146:83

**Примечание:**

- Границы зон с особыми условиями использования территорий, подлежащие изменению в связи с размещением линейных объектов - отсутствуют.
- Границы особо охраняемых природных территорий - отсутствуют.
- Границы территорий объектов культурного наследия, включенных в единый государственный реестр объектов культурного наследия (памятников истории и культуры) народов Российской Федерации, границы территорий выявленных объектов культурного наследия - отсутствуют.
- Границы зон с особыми условиями использования территорий, подлежащие установлению в связи с размещением линейных объектов - отсутствуют
- Границы зон с особыми условиями использования территорий, подлежащие установлению, изменению в связи с размещением линейных объектов, подлежащих реконструкции в связи с их переносом из зон планируемого размещения линейных объектов либо в границах зон планируемого размещения линейных объектов - отсутствуют.
- Перечень координат характерных точек границ зон с особыми условиями использования территорий, подлежащих установлению представлен в Томе 4. Материалы по обоснованию проекта планировки территории. Графическая часть.
- Перечень координат характерных точек границ зон с особыми условиями использования территорий, подлежащих установлению, изменению в связи с размещением линейных объектов, подлежащих реконструкции в связи с их переносом из зон планируемого размещения линейных объектов либо в границах зон планируемого размещения линейных объектов, отсутствует, в связи с тем, что данные границы не устанавливаются.
- Местоположение существующих объектов капитального строительства отображены на топографическом плане.

Схема расположения листов



Условные обозначения представлены на листе 1

Линия совмещения листа 18 с листом 12

Линия совмещения листа 18 с листом 13

Согласовано

Инов. N подл. | Подл. и дата | Взам. инв. N

Изм.	Кол.уч.	Лист	№док	Подпись	Дата
Разработал		Данилюк		<i>[Signature]</i>	03.2026
Проверил		Яндулов		<i>[Signature]</i>	03.2026
Н.контроль		Яндулов		<i>[Signature]</i>	03.2026

Система координат МСК-16, зона 2  
Система высот Балтийская 1977г.

РВСП-20000 №42 НПС «Калейкино» РРНУ. Строительство,  
РВСП-20000 №43 НПС «Калейкино» РРНУ. Строительство,  
Установка по вводу ПТП с расходными емкостями для хранения запаса  
ПТП на НПС «Калейкино-5». Ромашкинское РНУ. Строительство

Материалы по обоснованию  
проекта межевания территории.  
Графическая часть

Чертеж материалов по обоснованию  
проекта межевания территории.  
Масштаб 1:1000

Стадия	Лист	Листов
П	18	18

ООО «Волжские Земли»