

**Утверждено:**

Приказом Минэнерго России  
от «    » \_\_\_\_\_ 20\_\_ г. № \_\_\_\_\_ »

**Согласовано:**

Администрацией сельского поселения  
Калейкинское муниципального района  
Альметьевский Республики Татарстан  
Письмом №90 от 13.04.2026г.

Администрацией Муниципального образования  
«Город Альметьевск» Альметьевского  
муниципального района Республики Татарстан  
Письмом №3431и от 14.04.2026 г.

**РОССИЙСКАЯ ФЕДЕРАЦИЯ**  
**ООО «ВОЛЖСКИЕ ЗЕМЛИ»**  
Свидетельство № СРО-И-008-30112009-00131

**Документация по планировке территории**  
**(проект планировки территории, содержащий проект межевания территории)**

для размещения объекта АО «Транснефть-Прикамье»:

**«РВСП-20000 №42 НПС «Калейкино» РРНУ. Строительство,**  
**РВСП-20000 №43 НПС «Калейкино» РРНУ. Строительство,**  
**Установка по вводу ПТП с расходными емкостями для хранения запаса**  
**ПТП на НПС «Калейкино-5». Ромашкинское РНУ. Строительство»**

Республика Татарстан, Альметьевский муниципальный район

**Том 6**  
**Основная часть проекта межевания территории. Графическая часть**

Директор ООО «Волжские Земли»



Д.Ю. Яндулов

САМАРА  
2026 г.

## Состав документации по планировке территории

### Основная часть проекта планировки территории

#### Том 1. Основная часть проекта планировки территории. Положение о размещении объектов трубопроводного транспорта

1. Сведения о размещении объекта на территории

Приложение: Перечень координат характерных точек границ зон планируемого размещения линейных объектов

Приложение: Перечень координат характерных точек границ зон планируемого размещения линейных объектов, подлежащих реконструкции в связи с изменением их местоположения

#### Том 2. Основная часть проекта планировки территории. Графическая часть

№ п/п	Наименование	Лист	Масштаб
1.	Чертеж красных линий	Не требуется. ч. 11 ст. 1 Градостроительного кодекса РФ	
2.	Приложение: Перечень координат характерных точек красных линий		
3.	Чертеж границ зон планируемого размещения линейного объекта	ППТ - 1	1:30 000 1:1 000
4.	Приложение: Каталог координат характерных точек границы зоны планируемого размещения временных зданий и сооружений	ТЧ	б/м
5.	Приложение: Каталог координат характерных точек границы зоны минимальных расстояний	ТЧ	б/м
6.	Чертеж границ зон планируемого размещения линейных объектов, подлежащих реконструкции в связи с изменением их местоположения	Чертеж не разрабатывался в связи с тем, что объекты, подлежащие реконструкции в связи с изменением их местоположения, в границах зон планируемого размещения объекта отсутствуют	

### Материалы по обоснованию проекта планировки территории

#### Том 3. Материалы по обоснованию проекта планировки территории.

##### Пояснительная записка

1. Исходная разрешительная документация
2. Обоснование размещения проектируемого объекта
3. Предложения по внесению изменений и дополнений в документы территориального планирования и правила землепользования и застройки
4. Сведения о пересечениях проектируемого объекта с другими объектами капитального строительства
5. Состав материалов и результатов инженерных изысканий

#### Том 4. Материалы по обоснованию проекта планировки территории.

##### Графическая часть

№ п/п	Наименование	Лист	Масштаб
-------	--------------	------	---------

№ п/п	Наименование	Лист	Масштаб
1.	Схема расположения элементов планировочной структуры	ППТ-2	1:25 000
2.	Схема использования территории в период подготовки проекта планировки	ППТ-3	1:30 000 1:1 000
3.	Схема организации улично-дорожной сети и движения транспорта	Не требуется. п. 21 постановления Правительства РФ от 12 мая 2017 № 564	
4.	Схема вертикальной планировки территории, инженерной подготовки и инженерной защиты территории	Не требуется. Приказ Минстроя России от 25.04.2017 № 740/пр	
5.	Схема границ зон с особыми условиями использования территории, особо охраняемых природных территорий, лесничеств	ППТ-4	1:30 000 1:1 000
6.	Схема границ территорий объектов культурного наследия	Не разрабатывается в связи с тем, что на территории размещения объекта отсутствуют объекты культурного наследия, включенные в Единый государственный реестр объектов культурного наследия (памятников истории и культуры) народов Российской Федерации, выявленные объекты культурного наследия и объекты, обладающие признаками объектов культурного наследия.	
7.	Схема границ территорий, подверженных риску возникновения чрезвычайных ситуаций природного и техногенного характера	ППТ-5	1:5 000
8.	Схема конструктивных и планировочных решений	ППТ-6	1:30 000 1:1 000
9.	Приложение: Каталог координат характерных точек устанавливаемых охранных зон	ТЧ	б/м

### **Проект межевания территории**

#### **Том 5. Основная часть проекта межевания территории. Текстовая часть**

1. Перечень и сведения о площади образуемых земельных участков, в том числе возможные способы их образования
2. Перечень и сведения о площади образуемых земельных участков, которые будут отнесены к территориям общего пользования или имуществу общего пользования
3. Перечень и сведения о площади образуемых земельных участков, в том числе в отношении которых предполагаются резервирование и (или) изъятие для государственных или муниципальных нужд

4. Вид разрешенного использования образуемых земельных участков в соответствии с проектом планировки территории
5. Информация о правообладателях земельных участков
6. Категория земель
7. Адресные характеристики земельных участков
8. Площадь исходных земельных участков
9. Целевое назначение лесов, вид (виды) разрешенного использования лесного участка, количественные и качественные характеристики лесного участка, сведения о нахождении лесного участка в границах особо защитных участков лесов
10. Сведения о границах зон публичных сервитутов, подлежащих установлению, содержащие перечень координат характерных точек границ публичного сервитута в системе координат, используемой для ведения Единого государственного реестра недвижимости

Приложение 1: Перечень координат характерных точек границ территории, применительно к которой осуществляется подготовка проекта межевания

#### **Том 6. Основная часть проекта межевания территории. Графическая часть**

№ п/п	Наименование	Лист	Масштаб
1.	Чертеж межевания территории	ПМТ-7	1:30 000 1:1 000
2.	Приложение: Перечень координат характерных точек образуемых земельных участков и частей земельных участков	ТЧ	б/м

#### **Том 7. Материалы по обоснованию проекта межевания**

1. Обоснование определения местоположения границ образуемого земельного участка с учетом соблюдения требований к образуемым земельным участкам, в том числе требований к предельным (минимальным и (или) максимальным) размерам земельных участков
2. Обоснование способа образования земельного участка
3. Обоснование определения размеров образуемого земельного участка
4. Обоснование определения границ публичного сервитута, подлежащего установлению в соответствии с законодательством Российской Федерации








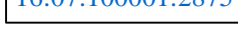









#### **Том 8. Материалы по обоснованию проекта межевания территории. Графическая часть**

№ п/п	Наименование	Лист	Масштаб
1.	Чертеж обоснования проекта межевания	ПМТ-8	1:30 000 1:1 000

## Содержание:

Чертеж межевания территории.....	6-20
<b>Приложение:</b> Перечень координат характерных точек образуемых земельных участков и частей земельных участков.....	21-61

Условные обозначения:

-  - Граница муниципального образования
-  - Граница населенного пункта
-  - Граница публичного сервитута планируемого к установлению в целях, предусмотренных пунктом 1 ст. 39.37 Земельного кодекса РФ
-  - Граница публичного сервитута планируемого к установлению в целях, предусмотренных пунктом 2 ст. 39.37 Земельного кодекса РФ
-  - Границы кадастровых кварталов по сведениям ЕГРН
-  - Номер кадастрового квартала
-  - Границы земельных участков по сведениям ЕГРН
-  - Кадастровый номер земельного участка
-  - Границы ОКС по сведениям ЕГРН
-  - Кадастровый номер ОКС
-  - Границы и условные номера поворотных точек территории, в отношении которой осуществляется подготовка проекта межевания
-  - Границы и условные номера образуемых земельных участков/ изменяемых земельных участков (на период строительства)
-  - Номера характерных точек образуемых земельных участков и их частей.
-  - Проектируемый КИП
-  - Проектируемые опоры ВЛ
-  - Проектируемый знак опознавательный и предупреждающий
-  - Проектируемый постоянный проезд






ОБЗОРНАЯ СХЕМА

Республика Татарстан,  
Альметьевский муниципальный район  
Калейкинское сельское поселение

Республика Татарстан,  
Альметьевский  
муниципальный район  
муниципальное образование  
"город Альметьевск"

Система координат МСК-16, зона 2  
Система высот Балтийская 1977г.

- Примечание:
- Красные линии не устанавливаются на основании Федерального закона от 02.08.2019 г. № 283-ФЗ "О внесении изменений в Градостроительный кодекс Российской Федерации и отдельные законодательные акты Российской Федерации", красные линии - линии, которые обозначают границы территорий общего пользования и подлежат установлению, изменению или отмене в документации по планировке территории.
  - В границах территории, применительно к которой осуществляется подготовка проекта межевания территории, отсутствуют установленные и проектируемые красные линии.
  - Линии отступа от красных линий в целях определения мест допустимого размещения зданий, строений, сооружений не устанавливаются ввиду отсутствия красных линий.
  - Границы земельных участков, образование которых предусмотрено схемой расположения земельного участка или земельных участков на кадастровом плане территории, срок действия которой не истек, отсутствуют.
  - Границы образуемых земельных участков в отношении которых предполагается их резервирование и (или) изъятие для государственных или муниципальных нужд, отсутствуют.
  - Границы существующих элементов планировочной структуры отсутствуют.

Изм.	Кол.уч.	Лист	Мелок	Подпись	Дата	РВСП-20000 №42 НПС «Калейкино» РРНУ. Строительство, РВСП-20000 №43 НПС «Калейкино» РРНУ. Строительство, Установка по вводу ПТП с расходными емкостями для хранения запаса ПТП на НПС «Калейкино-5». Ромашкинское РНУ. Строительство	Стадия	Лист	Листов
Разработал	Данилюк			03.2026	П				
Проверил	Яндулов			03.2026	Чертеж межевания территории. Масштаб 1:30000	ООО «Волжские Земли»			
Н.контроль	Яндулов			03.2026					

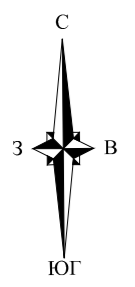
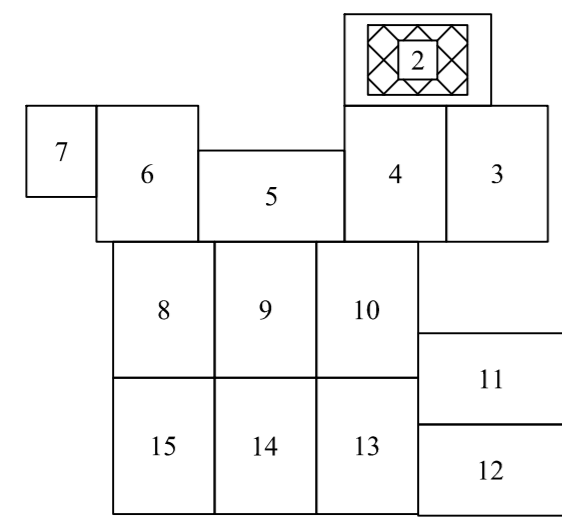
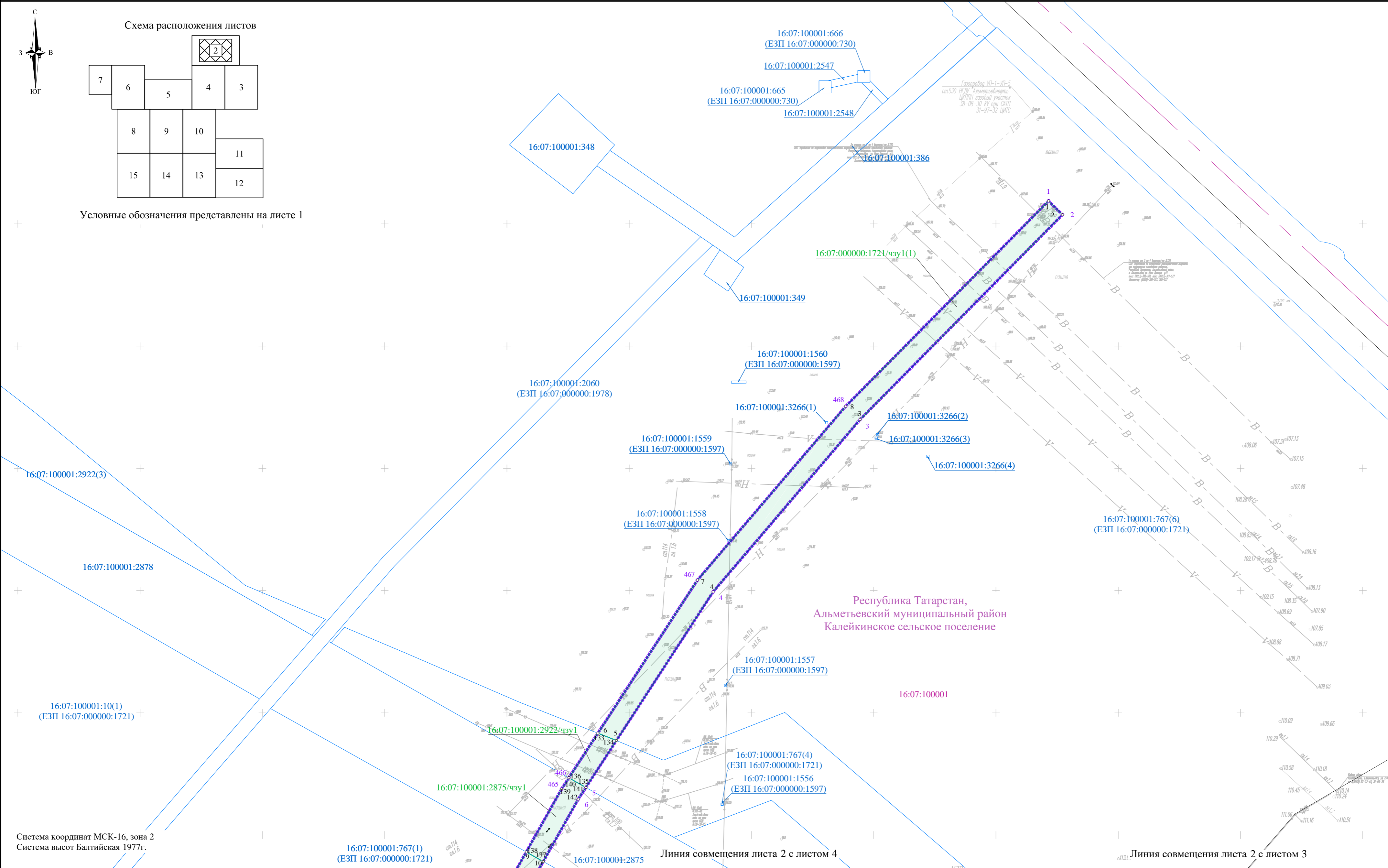


Схема расположения листов



Условные обозначения представлены на листе 1



Республика Татарстан,  
Альметьевский муниципальный район  
Калейкинское сельское поселение

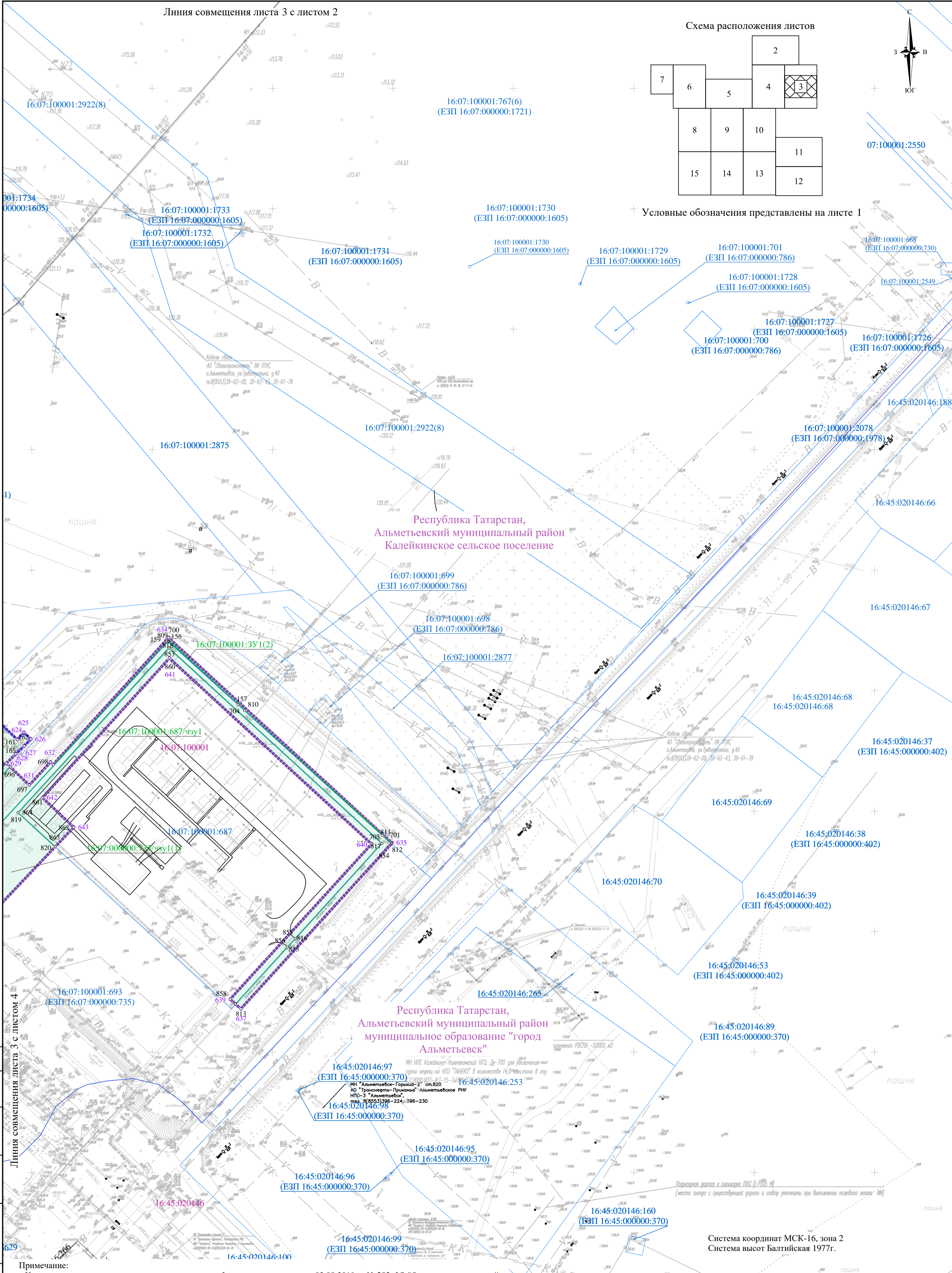
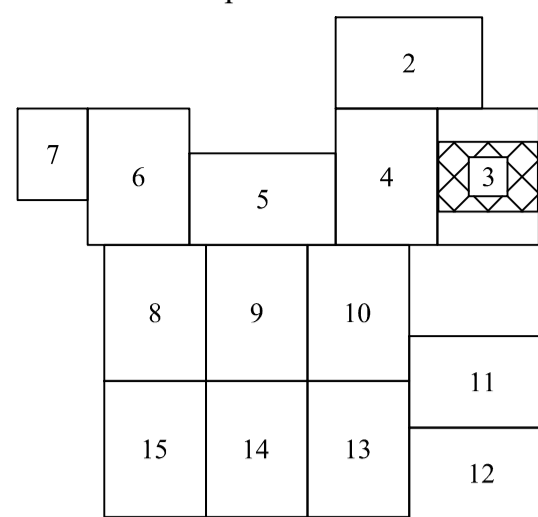
Система координат МСК-16, зона 2  
Система высот Балтийская 1977г.

**Примечание:**

- Красные линии не устанавливаются на основании Федерального закона от 02.08.2019 г. № 283-ФЗ "О внесении изменений в Градостроительный кодекс Российской Федерации и отдельные законодательные акты Российской Федерации", красные линии - линии, которые обозначают границы территорий общего пользования и подлежат установлению, изменению или отмене в документации по планировке территории.
- В границах территории, применительно к которой осуществляется подготовка проекта межевания территории, отсутствуют установленные и проектируемые красные линии.
- Линии отступа от красных линий в целях определения мест допустимого размещения зданий, строений, сооружений не устанавливаются ввиду отсутствия красных линий.
- Границы земельных участков, образование которых предусмотрено схемой расположения земельного участка или земельных участков на кадастровом плане территории, срок действия которой не истек, отсутствуют.
- Границы образуемых земельных участков в отношении которых предполагается их резервирование и (или) изъятие для государственных или муниципальных нужд, отсутствуют.
- Границы существующих элементов планировочной структуры отсутствуют.

Изм.	Кол.уч.	Лист	Мелок	Подпись	Дата
Разработал		Данилюк		<i>[Signature]</i>	03.2026
Проверил		Яндулов		<i>[Signature]</i>	03.2026
Н.контроль		Яндулов		<i>[Signature]</i>	03.2026

РВСП-20000 №42 НПС «Калейкино» РРНУ. Строительство, РВСП-20000 №43 НПС «Калейкино» РРНУ. Строительство. Установка по вводу ПТП с расходными емкостями для хранения запаса ПТП на НПС «Калейкино-5». Ромашкинское РНУ. Строительство					
Основная часть проекта межевания территории. Графическая часть			Стадия	Лист	Листов
			П	2	16
Чертеж межевания территории. Масштаб 1:1000			ООО «Волжские Земли»		



Условные обозначения представлены на листе 1

Республика Татарстан,  
Альметьевский муниципальный район  
Калейкинское сельское поселение

Республика Татарстан,  
Альметьевский муниципальный район  
муниципальное образование "город  
Альметьевск"

Система координат МСК-16, зона 2  
Система высот Балтийская 1977г.

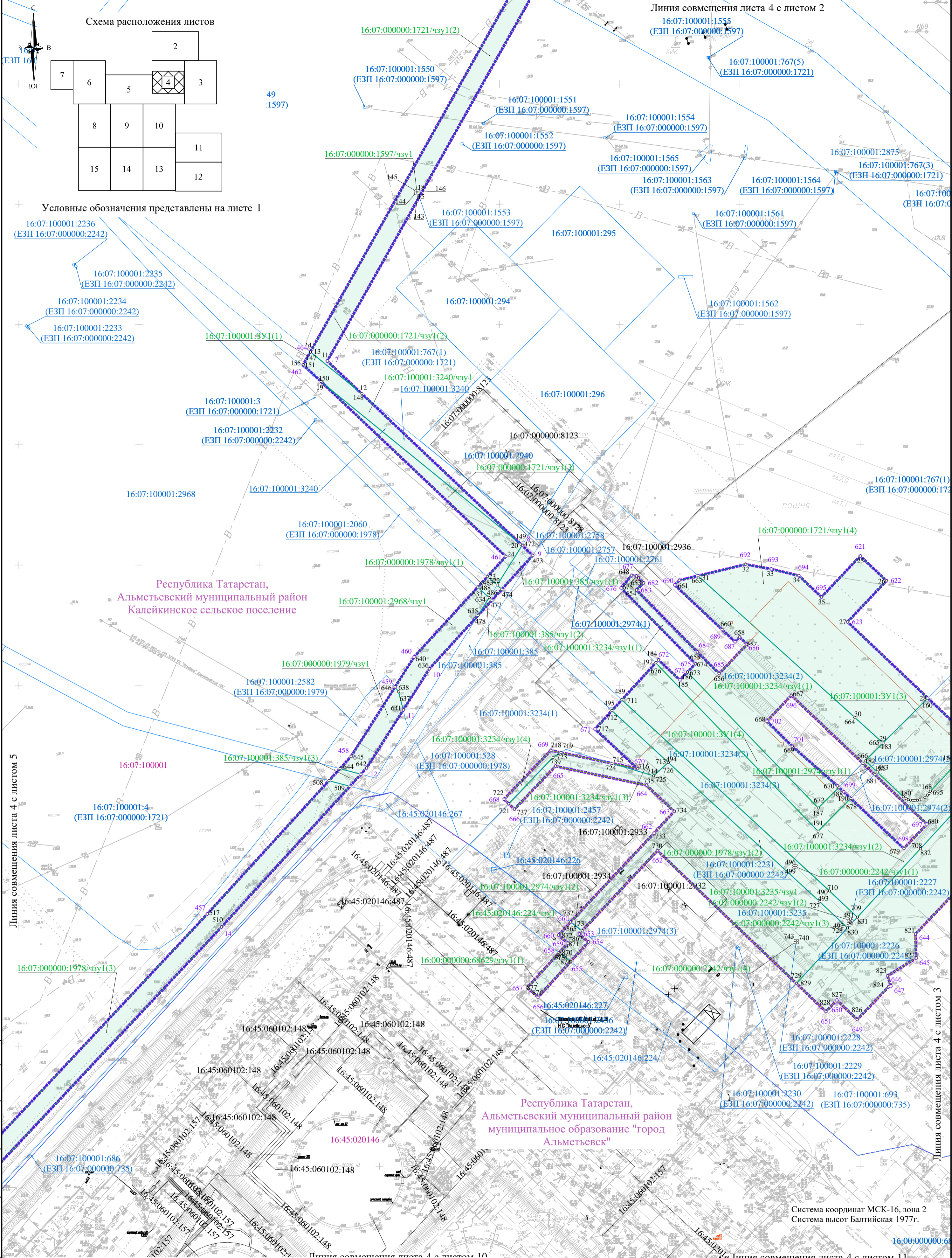
Примечание:

- Красные линии не устанавливаются на основании Федерального закона от 02.08.2019 г. № 283-ФЗ "О внесении изменений в Градостроительный кодекс Российской Федерации и отдельные законодательные акты Российской Федерации", красные линии - линии, которые обозначают границы территорий общего пользования и подлежат установлению, изменению или отмене в документации по планировке территории.
- В границах территории, применительно к которой осуществляется подготовка проекта межевания территории, отсутствуют установленные и проектируемые красные линии.
- Линии отступа от красных линий в целях определения мест допустимого размещения зданий, строений, сооружений не устанавливаются ввиду отсутствия красных линий.
- Границы земельных участков, образование которых предусмотрено схемой расположения земельного участка или земельных участков на кадастровом плане территории, срок действия которой не истек, отсутствуют.
- Границы образуемых земельных участков в отношении которых предполагается их резервирование и (или) изъятие для государственных или муниципальных нужд, отсутствуют.
- Границы существующих элементов планировочной структуры отсутствуют.

Изм.	Кол.уч.	Лист	Модок	Подпись	Дата
Разработал	Данилюк			<i>[Signature]</i>	03.2026
Проверил	Яндулов			<i>[Signature]</i>	03.2026
Н.контроль	Яндулов			<i>[Signature]</i>	03.2026

РВСП-20000 №42 НПС «Калейкино» РРНУ. Строительство, РВСП-20000 №43 НПС «Калейкино» РРНУ. Строительство. Установка по вводу ПТП с расходными емкостями для хранения запаса ПТП на НПС «Калейкино-5». Ромашкинское РНУ. Строительство			
Основная часть проекта межевания территории. Графическая часть	Стадия	Лист	Листов
	П	3	16
Чертеж межевания территории. Масштаб 1:1000	ООО «Волжские Земли»		



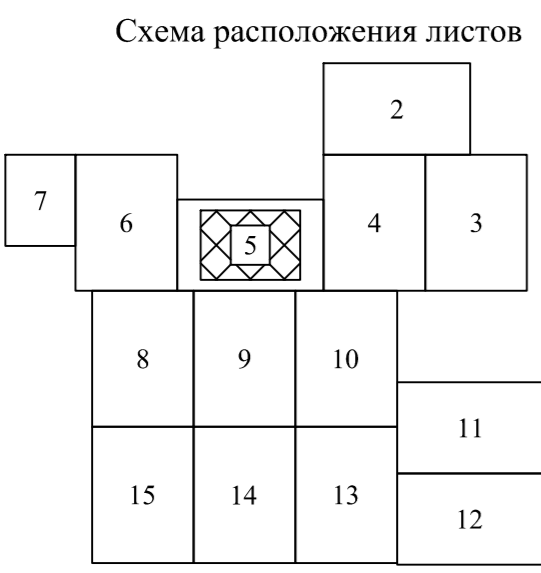
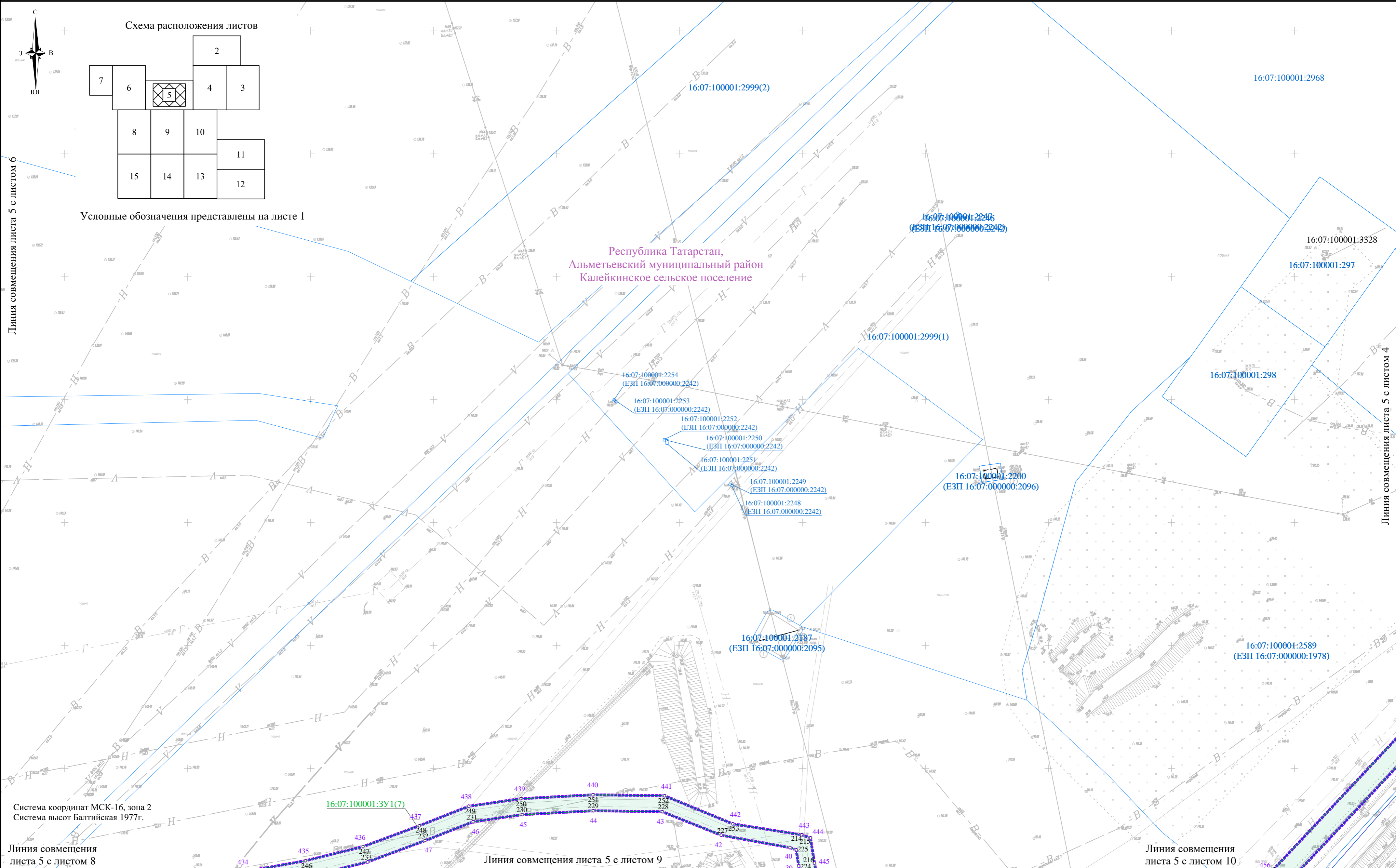
Согласовано

Изм.	Кол.уч.	Лист	Мелок	Подпись	Дата
Разработал	Данилюк			<i>[Signature]</i>	03.2026
Проверил	Яндулов			<i>[Signature]</i>	03.2026
Н.контроль	Яндулов			<i>[Signature]</i>	03.2026

Примечание:

- Красные линии не устанавливаются на основании Федерального закона от 02.08.2019 г. № 283-ФЗ "О внесении изменений в Градостроительный кодекс Российской Федерации и отдельные законодательные акты Российской Федерации", красные линии - линии, которые обозначают границы территорий общего пользования и подлежат установлению, изменению или отмене в документации по планировке территории.
- В границах территории, применительно к которой осуществляется подготовка проекта межевания территории, отсутствуют установленные и проектируемые красные линии.
- Линии отступа от красных линий в целях определения мест допустимого размещения зданий, строений, сооружений не устанавливаются ввиду отсутствия красных линий.
- Границы земельных участков, образование которых предусмотрено схемой расположения земельного участка или земельных участков на кадастровом плане территории, срок действия которой не истек, отсутствуют.
- Границы образуемых земельных участков в отношении которых предполагается их резервирование и (или) изъятие для государственных или муниципальных нужд, отсутствуют.
- Границы существующих элементов планировочной структуры отсутствуют.

РВСП-20000 №42 НПС «Калейкино» РРТУ. Строительство, РВСП-20000 №43 НПС «Калейкино» РРТУ. Строительство. Установка по вводу ПТП с расходными емкостями для хранения запаса ПТП на НПС «Калейкино-5». Ромашкинское РНУ. Строительство						
Основная часть проекта межевания территории. Графическая часть				Стадия	Лист	Листов
Чертеж межевания территории. Масштаб 1:1000				П	4	16
ООО «Волжские Земли»						



Условные обозначения представлены на листе 1

Линия совмещения листа 5 с листом 6

Линия совмещения листа 5 с листом 4

Система координат МСК-16, зона 2  
Система высот Балтийская 1977г.

Линия совмещения  
листа 5 с листом 8

Линия совмещения листа 5 с листом 9

Линия совмещения  
листа 5 с листом 10

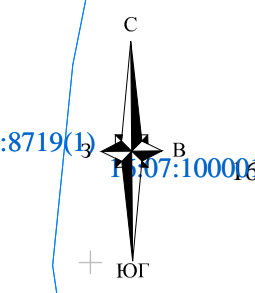
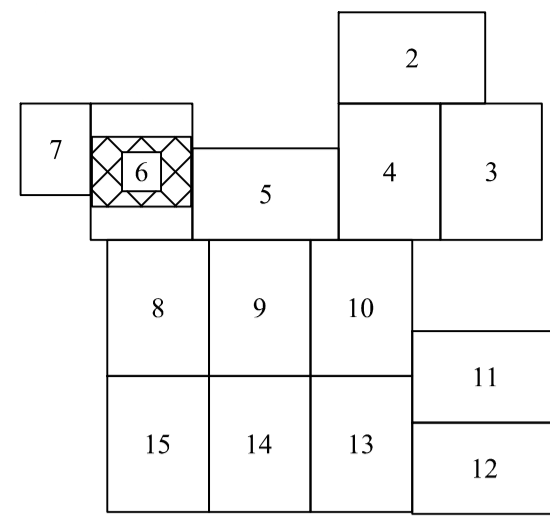
- Примечание:
- Красные линии не устанавливаются на основании Федерального закона от 02.08.2019 г. № 283-ФЗ "О внесении изменений в Градостроительный кодекс Российской Федерации и отдельные законодательные акты Российской Федерации", красные линии - линии, которые обозначают границы территорий общего пользования и подлежат установлению, изменению или отмене в документации по планировке территории.
  - В границах территории, применительно к которой осуществляется подготовка проекта межевания территории, отсутствуют установленные и проектируемые красные линии.
  - Линии отступа от красных линий в целях определения мест допустимого размещения зданий, строений, сооружений не устанавливаются ввиду отсутствия красных линий.
  - Границы земельных участков, образование которых предусмотрено схемой расположения земельного участка или земельных участков на кадастровом плане территории, срок действия которой не истек, отсутствуют.
  - Границы образуемых земельных участков в отношении которых предполагается их резервирование и (или) изъятие для государственных или муниципальных нужд, отсутствуют.
  - Границы существующих элементов планировочной структуры отсутствуют.

Изм.	Кол.уч.	Лист	Мелок	Подпись	Дата
Разработал		Данилюк		<i>[Подпись]</i>	03.2026
Проверил		Яндулов		<i>[Подпись]</i>	03.2026
Н.контроль		Яндулов		<i>[Подпись]</i>	03.2026

РВСП-20000 №42 НПС «Калейкино» РРНУ. Строительство, РВСП-20000 №43 НПС «Калейкино» РРНУ. Строительство, Установка по вводу ПТП с расхольными емкостями для хранения запаса ПТП на НПС «Калейкино-5». Ромашкинское РНУ. Строительство			
Основная часть проекта межевания территории. Графическая часть	Стадия П	Лист 5	Листов 16
Чертеж межевания территории. Масштаб 1:1000	ООО «Волжские Земли»		

16:07:10000

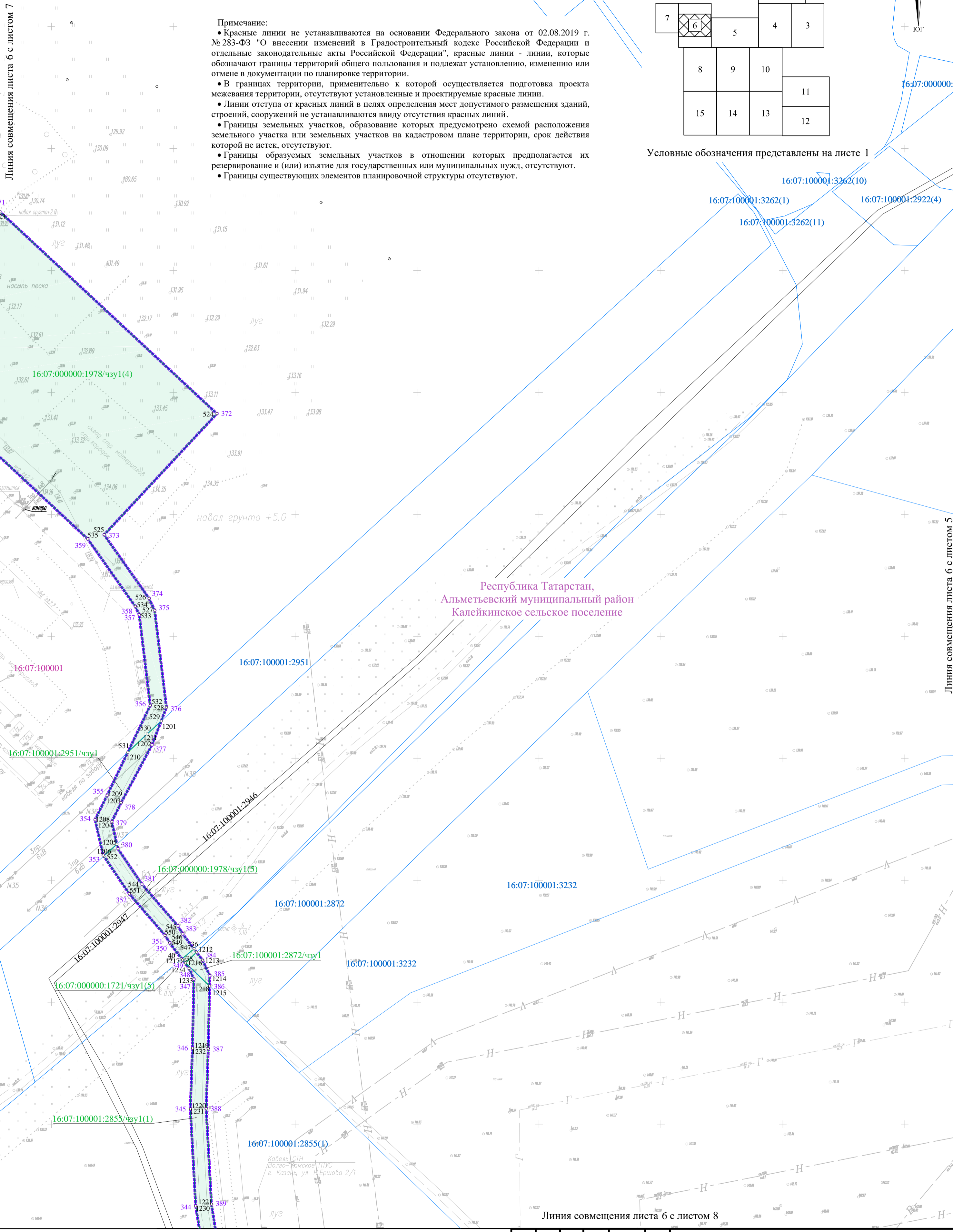
Схема расположения листов



**Примечание:**

- Красные линии не устанавливаются на основании Федерального закона от 02.08.2019 г. № 283-ФЗ "О внесении изменений в Градостроительный кодекс Российской Федерации и отдельные законодательные акты Российской Федерации", красные линии - линии, которые обозначают границы территорий общего пользования и подлежат установлению, изменению или отмене в документации по планировке территории.
- В границах территории, применительно к которой осуществляется подготовка проекта межевания территории, отсутствуют установленные и проектируемые красные линии.
- Линии отступа от красных линий в целях определения мест допустимого размещения зданий, строений, сооружений не устанавливаются ввиду отсутствия красных линий.
- Границы земельных участков, образование которых предусмотрено схемой расположения земельного участка или земельных участков на кадастровом плане территории, срок действия которой не истек, отсутствуют.
- Границы образуемых земельных участков в отношении которых предполагается их резервирование и (или) изъятие для государственных или муниципальных нужд, отсутствуют.
- Границы существующих элементов планировочной структуры отсутствуют.

Условные обозначения представлены на листе 1



Линия совмещения листа 6 с листом 7

Линия совмещения листа 6 с листом 5

Линия совмещения листа 6 с листом 8

Республика Татарстан,  
Альметьевский муниципальный район  
Калейкинское сельское поселение

Изм. №	Кол.уч.	Лист	Масштаб	Подпись	Дата
Разработал	Данилюк			<i>[Signature]</i>	03.2026
Проверил	Яндулов			<i>[Signature]</i>	03.2026
Н.контроль	Яндулов			<i>[Signature]</i>	03.2026

Система координат МСК-16, зона 2  
Система высот Балтийская 1977г.

РВСП-20000 №42 НПС «Калейкино» РРНУ. Строительство,  
РВСП-20000 №43 НПС «Калейкино» РРНУ. Строительство,  
Установка по вводу ПТП с расходными емкостями для хранения запаса  
ПТП на НПС «Калейкино-5». Ромашкинское РНУ. Строительство

Основная часть  
проекта межевания территории.  
Графическая часть

Чертеж межевания территории.  
Масштаб 1:1000

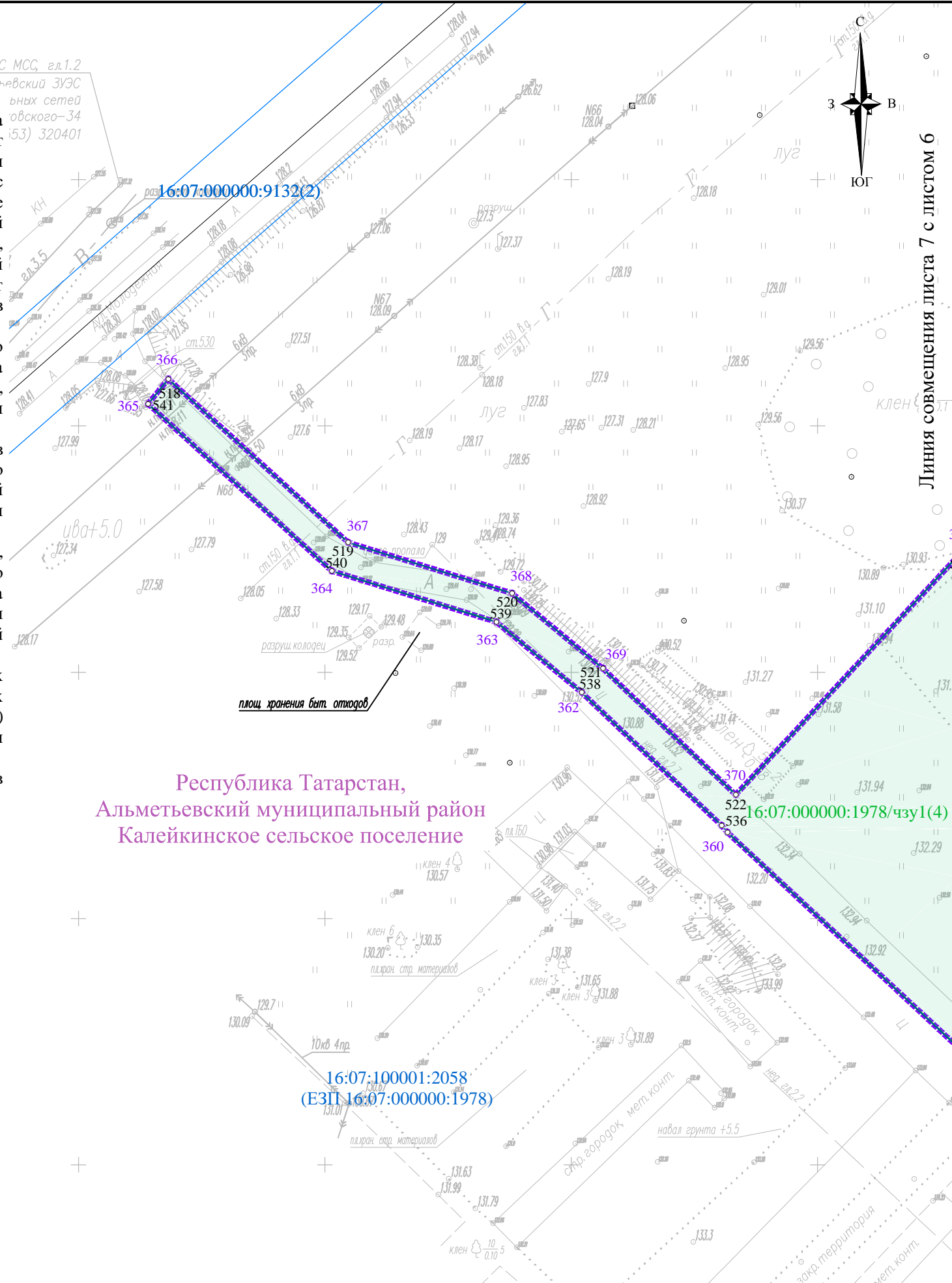
Стадия	Лист	Листов
П	6	16

ООО «Волжские Земли»

**Примечание:**

- Красные линии не устанавливаются на основании Федерального закона от 02.08.2019 г. № 283-ФЗ "О внесении изменений в Градостроительный кодекс Российской Федерации и отдельные законодательные акты Российской Федерации", красные линии, которые обозначают границы территорий общего пользования и подлежат установлению, изменению или отмене в документации по планировке территории.
- В границах территории, применительно к которой осуществляется подготовка проекта межевания территории, отсутствуют установленные и проектируемые красные линии.
- Линии отступа от красных линий в целях определения мест допустимого размещения зданий, строений, сооружений не устанавливаются ввиду отсутствия красных линий.
- Границы земельных участков, образование которых предусмотрено схемой расположения земельного участка или земельных участков на кадастровом плане территории, срок действия которой не истек, отсутствуют.
- Границы образуемых земельных участков в отношении которых предполагается их резервирование и (или) изъятие для государственных или муниципальных нужд, отсутствуют.
- Границы существующих элементов планировочной структуры отсутствуют.

Кабель связи ВОЛС МСС, гл.1.2  
 ПАО "Тинькофф" Альметьевский ЗУЭС  
 вных сетей  
 овского-34  
 (53) 320401

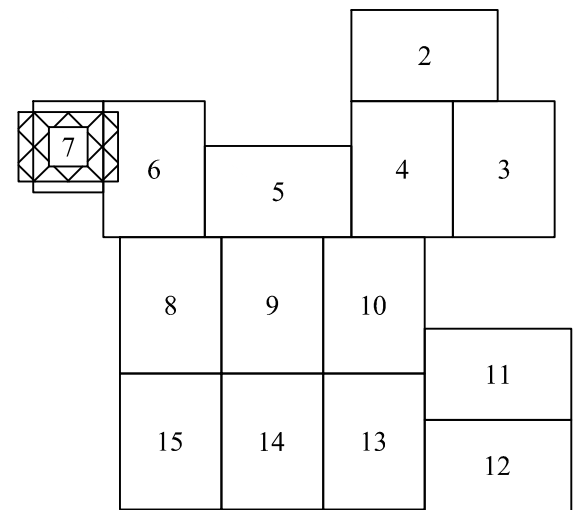


Республика Татарстан,  
 Альметьевский муниципальный район  
 Калейкинское сельское поселение

16:07:100001:2058  
 (ЕЗП 16:07:000000:1978)

16:07:000000:1978/чзу1(4)

Схема расположения листов



Условные обозначения представлены на листе 1

Согласовано

Изм. Кол.уч. Лист №док Подпись Дата  
 Разработал Данилюк 03.2026  
 Проверил Яндулов 03.2026  
 Н.контроль Яндулов 03.2026

Система координат МСК-16, зона 2  
 Система высот Балтийская 1977г.

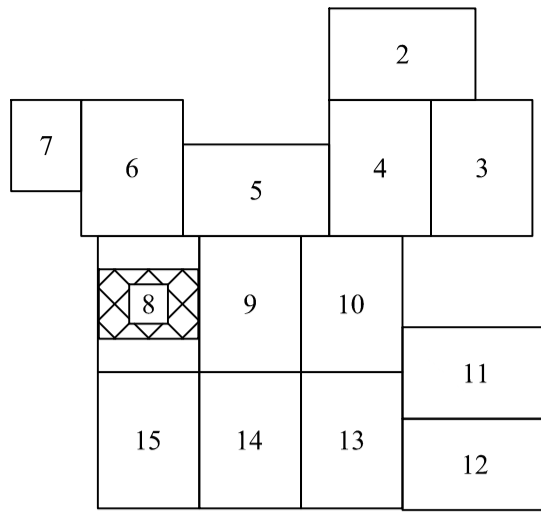
РВСП-20000 №42 НПС «Калейкино» РРНУ. Строительство,  
 РВСП-20000 №43 НПС «Калейкино» РРНУ. Строительство,  
 Установка по вводу ПТП с расходными емкостями для хранения запаса  
 ПТП на НПС «Калейкино-5». Ромашкинское РНУ. Строительство

Основная часть проекта межевания территории. Графическая часть	Стадия	Лист	Листов
	П	6	16
Чертеж межевания территории. Масштаб 1:1000	ООО «Волжские Земли»		

Линия совмещения листа 8 с листом 6

Линия совмещения листа 8 с листом 5

Схема расположения листов



Условные обозначения представлены на листе 1

Примечание:

- Красные линии не устанавливаются на основании Федерального закона от 02.08.2019 г. № 283-ФЗ "О внесении изменений в Градостроительный кодекс Российской Федерации и отдельные законодательные акты Российской Федерации", красные линии - линии, которые обозначают границы территорий общего пользования и подлежат установлению, изменению или отмене в документации по планировке территории.
- В границах территории, применительно к которой осуществляется подготовка проекта межевания территории, отсутствуют установленные и проектируемые красные линии.
- Линии отступа от красных линий в целях определения мест допустимого размещения зданий, строений, сооружений не устанавливаются ввиду отсутствия красных линий.
- Границы земельных участков, образование которых предусмотрено схемой расположения земельного участка или земельных участков на кадастровом плане территории, срок действия которой не истек, отсутствуют.
- Границы образуемых земельных участков в отношении которых предполагается их резервирование и (или) изъятие для государственных или муниципальных нужд, отсутствуют.
- Границы существующих элементов планировочной структуры отсутствуют.

Республика Татарстан,  
Альметьевский муниципальный район  
Калейкинское сельское поселение

Республика Татарстан,  
Альметьевский муниципальный район  
муниципальное образование "Город  
Альметьевск"

Линия совмещения листа 8 с листом 9

Линия совмещения листа 8 с листом 16

Согласовано

Взам. инв. N

Полн. и дата

Инв. N подл.

Изм.	Кол.уч.	Лист	Мелок	Подпись	Дата
Разработал	Данилюк			<i>[Signature]</i>	03.2026
Проверил	Яндулов			<i>[Signature]</i>	03.2026
Н.контроль	Яндулов			<i>[Signature]</i>	03.2026

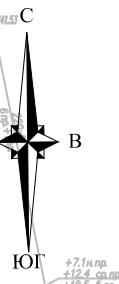
РВСП-20000 №42 НПС «Калейкино» РРНУ. Строительство,  
РВСП-20000 №43 НПС «Калейкино» РРНУ. Строительство,  
Установка по вводу ПТП с расходными емкостями для хранения запаса  
ПТП на НПС «Калейкино-5». Ромашкинское РНУ. Строительство

Основная часть проекта межевания территории. Графическая часть	Стадия	Лист	Листов
	II	3	16

Чертеж межевания территории.  
Масштаб 1:1000

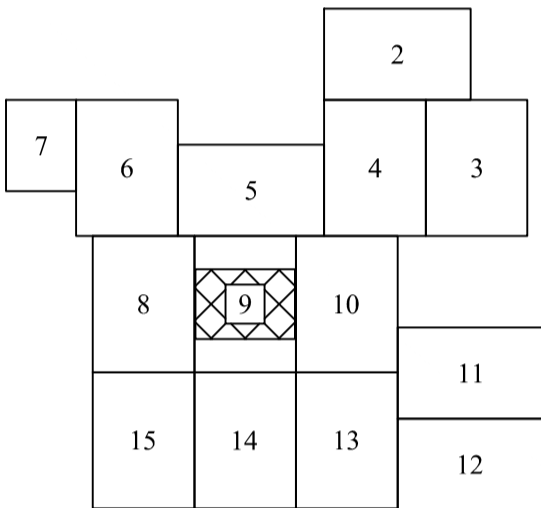
ООО «Волжские Земли»

Система координат МСК-16, зона 2  
Система высот Балтийская 1977г.



- Примечание:
- Красные линии не устанавливаются на основании Федерального закона от 02.08.2019 г. № 283-ФЗ "О внесении изменений в Градостроительный кодекс Российской Федерации и отдельные законодательные акты Российской Федерации", красные линии - линии, которые обозначают границы территорий общего пользования и подлежат установлению, изменению или отмене в документации по планировке территории.
  - В границах территории, применительно к которой осуществляется подготовка проекта межевания территории, отсутствуют установленные и проектируемые красные линии.
  - Линии отступа от красных линий в целях определения мест допустимого размещения зданий, строений, сооружений не устанавливаются ввиду отсутствия красных линий.
  - Границы земельных участков, образование которых предусмотрено схемой расположения земельного участка или земельных участков на кадастровом плане территории, срок действия которой не истек, отсутствуют.
  - Границы образуемых земельных участков в отношении которых предполагается их резервирование и (или) изъятие для государственных или муниципальных нужд, отсутствуют.
  - Границы существующих элементов планировочной структуры отсутствуют.

Схема расположения листов



Условные обозначения представлены на листе 1

Республика Татарстан,  
Альметьевский муниципальный район  
Калейкинское сельское поселение

Республика Татарстан,  
Альметьевский муниципальный район  
муниципальное образование "город  
Альметьевск"

Линия совмещения листа 9 с листом 8

Линия совмещения листа 9 с листом 10

Линия совмещения листа 9 с листом 15

Согласовано	Взам. инв. N
Изм.	Полл. и дата
Изм. N	полл.

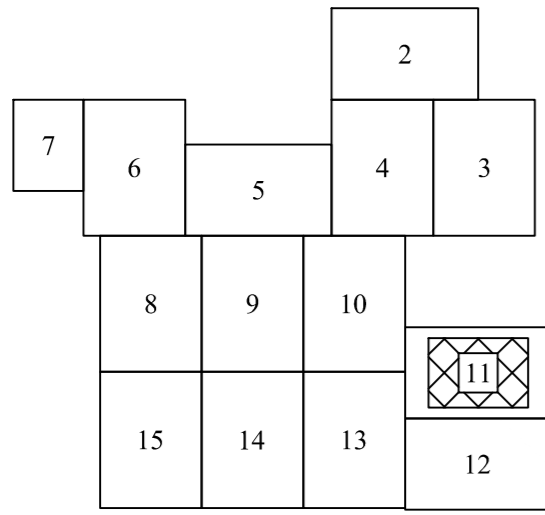
Изм.	Кол.уч.	Лист	Мелок	Подпись	Дата
Разработал	Данилюк			<i>[Signature]</i>	03.2026
Проверил	Яндулов			<i>[Signature]</i>	03.2026
Н.контроль	Яндулов			<i>[Signature]</i>	03.2026

РВСП-20000 №42 НПС «Калейкино» РРПУ. Строительство, РВСП-20000 №43 НПС «Калейкино» РРПУ. Строительство, Установка по вводу ПТП с расходными емкостями для хранения запаса ПТП на НПС «Калейкино-5». Ромашкинское РНУ. Строительство			
Основная часть проекта межевания территории. Графическая часть	Стадия II	Лист 9	Листов 16
Чертеж межевания территории. Масштаб 1:1000	ООО «Волжские Земли»		

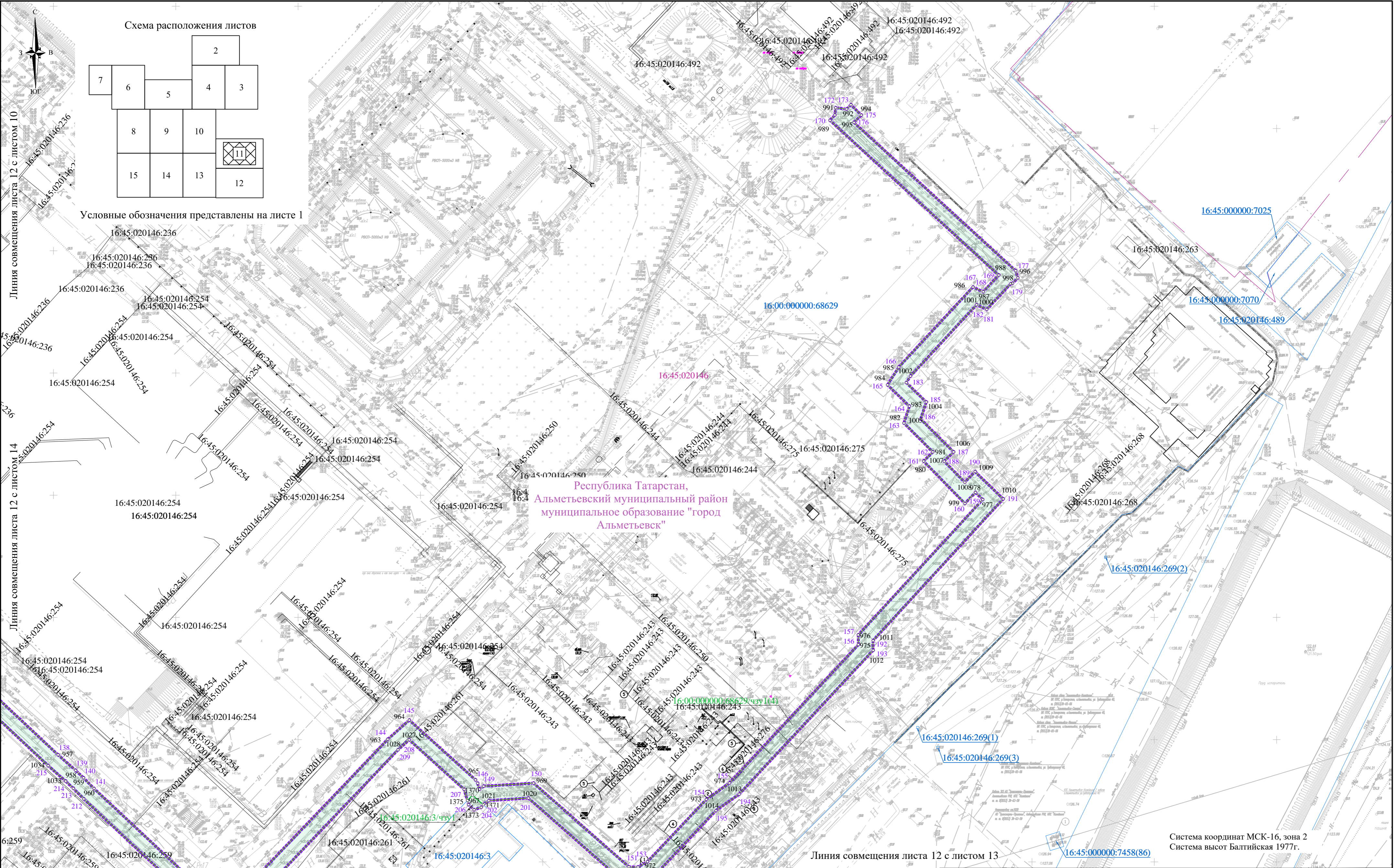
Система координат МСК-16, зона 2  
Система высот Балтийская 1977г.



Схема расположения листов



Условные обозначения представлены на листе 1



Республика Татарстан,  
Альметьевский муниципальный район  
муниципальное образование "город  
Альметьевск"

Система координат МСК-16, зона 2  
Система высот Балтийская 1977г.

Линия совмещения листа 12 с листом 13

- Примечание:
- Красные линии не устанавливаются на основании Федерального закона от 02.08.2019 г. № 283-ФЗ "О внесении изменений в Градостроительный кодекс Российской Федерации и отдельные законодательные акты Российской Федерации", красные линии - линии, которые обозначают границы территорий общего пользования и подлежат установлению, изменению или отмене в документации по планировке территории.
  - В границах территории, применительно к которой осуществляется подготовка проекта межевания территории, отсутствуют установленные и проектируемые красные линии.
  - Линии отступа от красных линий в целях определения мест допустимого размещения зданий, строений, сооружений не устанавливаются ввиду отсутствия красных линий.
  - Границы земельных участков, образование которых предусмотрено схемой расположения земельного участка или земельных участков на кадастровом плане территории, срок действия которой не истек, отсутствуют.
  - Границы образуемых земельных участков в отношении которых предполагается их резервирование и (или) изъятие для государственных или муниципальных нужд, отсутствуют.
  - Границы существующих элементов планировочной структуры отсутствуют.

Изм.	Кол.уч.	Лист	Мелок	Подпись	Дата
Разработал	Данилюк			<i>[Signature]</i>	03.2026
Проверил	Яндулов			<i>[Signature]</i>	03.2026
Н.контроль	Яндулов			<i>[Signature]</i>	03.2026

РВСП-20000 №42 НПС «Калейкино» РРНУ. Строительство, РВСП-20000 №43 НПС «Калейкино» РРНУ. Строительство. Установка по вводу ПТП с расходными емкостями для хранения запаса ПТП на НПС «Калейкино-5». Ромашкинское РНУ. Строительство			
Основная часть проекта межевания территории. Графическая часть	Стадия	Лист	Листов
	П	11	16
Чертеж межевания территории. Масштаб 1:1000	ООО «Волжские Земли»		

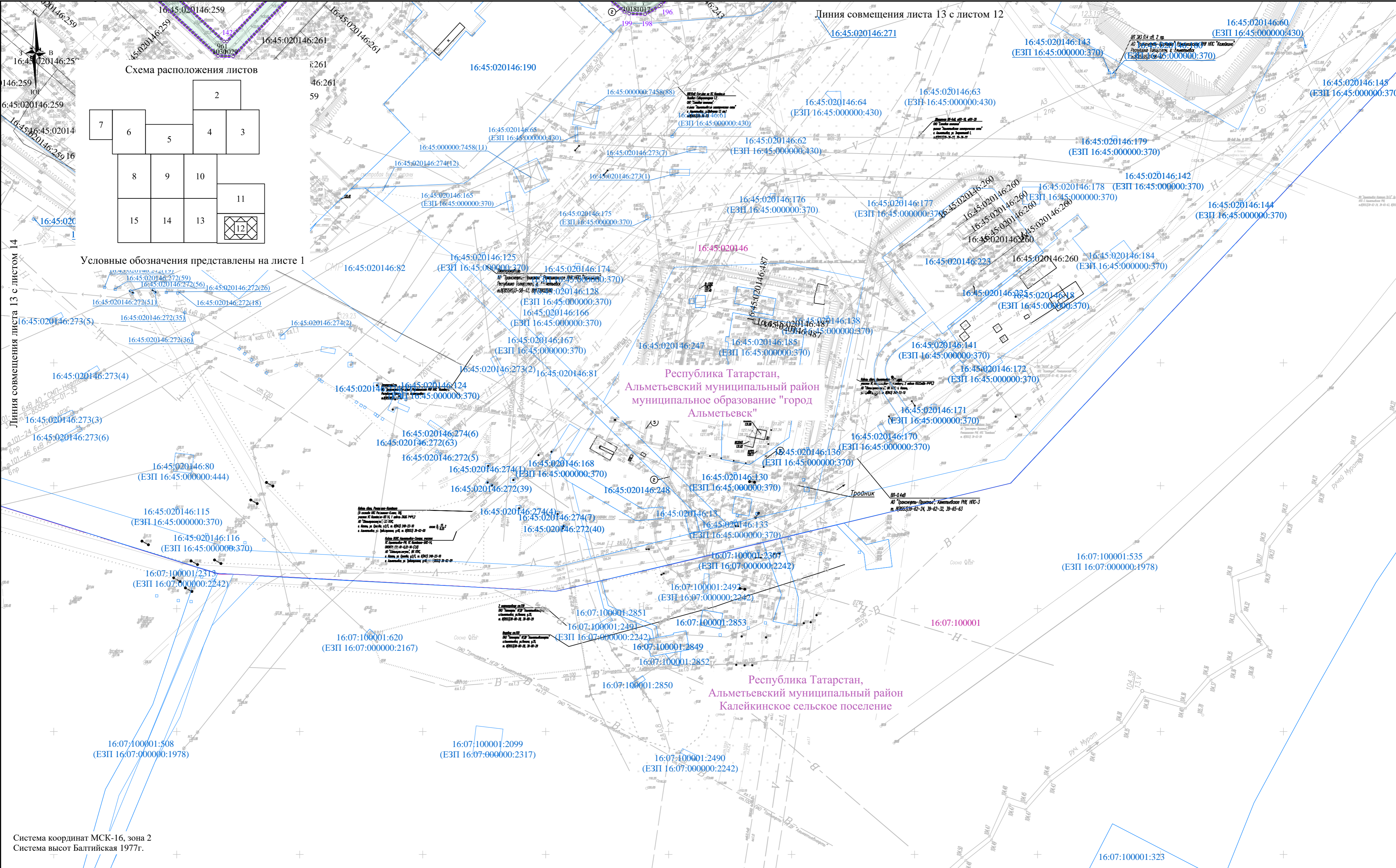
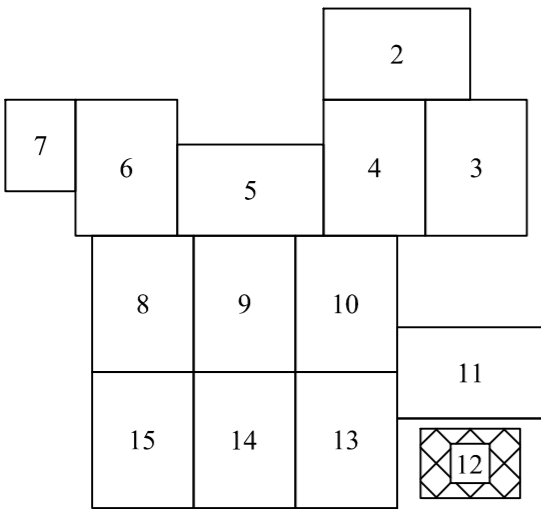


Схема расположения листов



Условные обозначения представлены на листе 1

Линия совмещения листа 13 с листом 14

Линия совмещения листа 13 с листом 12

Система координат МСК-16, зона 2  
Система высот Балтийская 1977г.

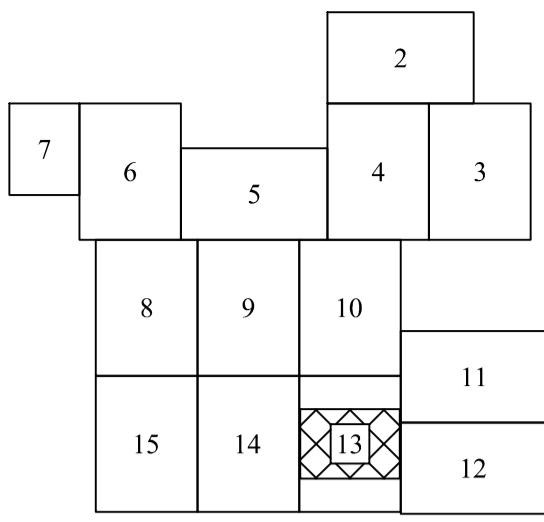
**Примечание:**

- Красные линии не устанавливаются на основании Федерального закона от 02.08.2019 г. № 283-ФЗ "О внесении изменений в Градостроительный кодекс Российской Федерации и отдельные законодательные акты Российской Федерации", красные линии - линии, которые обозначают границы территорий общего пользования и подлежат установлению, изменению или отмене в документации по планировке территории.
- В границах территории, применительно к которой осуществляется подготовка проекта застройки территории, отсутствуют установленные и проектируемые красные линии.
- Линии отступа от красных линий в целях определения мест допустимого размещения зданий, строений, сооружений не устанавливаются ввиду отсутствия красных линий.
- Границы земельных участков, образование которых предусмотрено схемой расположения земельного участка или земельных участков на кадастровом плане территории, срок действия которой не истек, отсутствуют.
- Границы образуемых земельных участков в отношении которых предполагается их резервирование и (или) изъятие для государственных или муниципальных нужд, отсутствуют.
- Границы существующих элементов планировочной структуры отсутствуют.

Изм.	Кол.уч.	Лист	Мелок	Подпись	Дата
Разработал		Данилюк		<i>[Signature]</i>	03.2026
Проверил		Яндулов		<i>[Signature]</i>	03.2026
Н.контроль		Яндулов		<i>[Signature]</i>	03.2026

РВСП-20000 №42 НПС «Калейкино» РРПУ. Строительство, РВСП-20000 №43 НПС «Калейкино» РРПУ. Строительство. Установка по вводу ПТП с расходными емкостями для хранения запаса ПТП на НПС «Калейкино-5». Ромашкинское РНУ. Строительство				
Основная часть проекта межевания территории. Графическая часть		Стадия	Лист	Листов
		П	12	16
Чертеж межевания территории. Масштаб 1:1000		ООО «Волжские Земли»		

Схема расположения листов



Условные обозначения представлены на листе 1 15:020146:77 (ЕЗП 16:45:000000:444)

Республика Татарстан,  
Альметьевский муниципальный район  
муниципальное образование "город  
Альметьевск"

Республика Татарстан,  
Альметьевский муниципальный район  
Калейкинское сельское поселение

Примечание:

- Красные линии не устанавливаются на основании Федерального закона от 02.08.2019 г. № 283-ФЗ "О внесении изменений в Градостроительный кодекс Российской Федерации и отдельные законодательные акты Российской Федерации", красные линии - линии, которые обозначают границы территорий общего пользования и подлежат установлению, изменению или отмене в документации по планировке территории.
- В границах территории, применительно к которой осуществляется подготовка проекта межевания территории, отсутствуют установленные и проектируемые красные линии.
- Линии отступа от красных линий в целях определения мест допустимого размещения зданий, строений, сооружений не устанавливаются ввиду отсутствия красных линий.
- Границы земельных участков, образование которых предусмотрено схемой расположения земельного участка или земельных участков на кадастровом плане территории, срок действия которой не истек, отсутствуют.
- Границы образуемых земельных участков в отношении которых предполагается их резервирование и (или) изъятие для государственных или муниципальных нужд, отсутствуют.
- Границы существующих элементов планировочной структуры отсутствуют.

16:07:100001:1286  
(ЕЗП 16:07:000000:1584)

Система координат МСК-16, зона 2  
Система высот Балтийская 1977г.

РВСП-20000 №42 НПС «Калейкино» РРНУ. Строительство, РВСП-20000 №43 НПС «Калейкино» РРНУ. Строительство, Установка по вводу ПТП с расходными емкостями для хранения запаса ПТП на НПС «Калейкино-5», Ромашкинское РНУ. Строительство							
Изм.	Кол.уч.	Лист	Мелок	Подпись	Дата		
	Разработал	Данилюк		<i>[Signature]</i>	03.2026		
	Проверил	Яндулов		<i>[Signature]</i>	03.2026		
	Н.контроль	Яндулов		<i>[Signature]</i>	03.2026		
Основная часть проекта межевания территории. Графическая часть					Стадия	Лист	Листов
					II	13	16
Чертеж межевания территории. Масштаб 1:1000					ООО «Волжские Земли»		

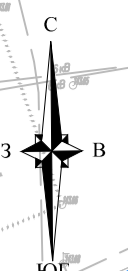
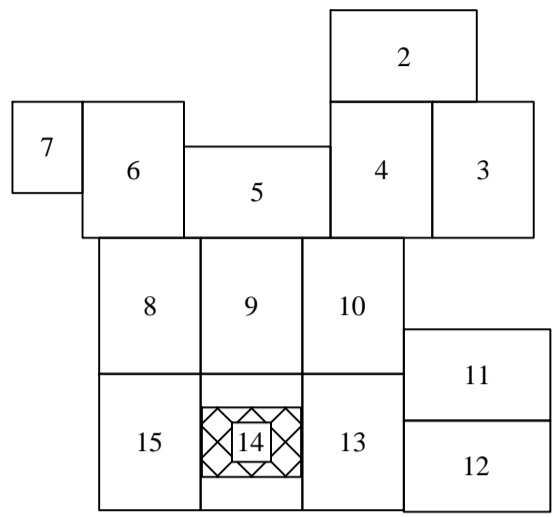
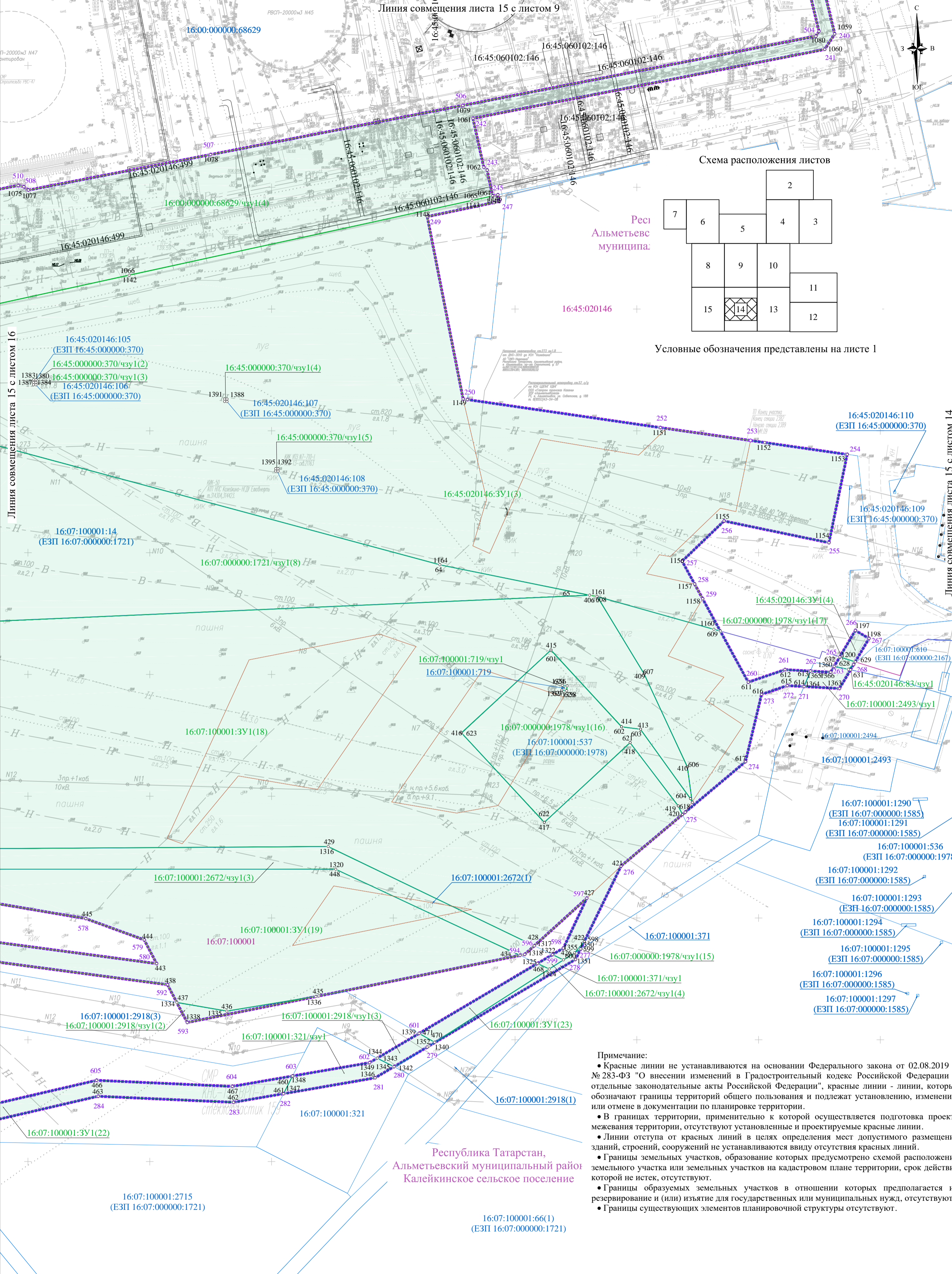


Схема расположения листов



Условные обозначения представлены на листе 1



Примечание:

- Красные линии не устанавливаются на основании Федерального закона от 02.08.2019 г. № 283-ФЗ "О внесении изменений в Градостроительный кодекс Российской Федерации и отдельные законодательные акты Российской Федерации", красные линии - линии, которые обозначают границы территорий общего пользования и подлежат установлению, изменению или отмене в документации по планировке территории.
- В границах территории, применительно к которой осуществляется подготовка проекта межевания территории, отсутствуют установленные и проектируемые красные линии.
- Линии отступа от красных линий в целях определения мест допустимого размещения зданий, строений, сооружений не устанавливаются ввиду отсутствия красных линий.
- Границы земельных участков, образование которых предусмотрено схемой расположения земельного участка или земельных участков на кадастровом плане территории, срок действия которой не истек, отсутствуют.
- Границы образуемых земельных участков в отношении которых предполагается их резервирование и (или) изъятие для государственных или муниципальных нужд, отсутствуют.
- Границы существующих элементов планировочной структуры отсутствуют.

Республика Татарстан,  
Альметьевский муниципальный район  
Калейкинское сельское поселение

Согласовано	
Ивл. N подл.	
Полн. и дата	
Взам. ивл. N	

Система координат МСК-16, зона 2  
Система высот Балтийская 1977г.

РВСП-20000 №42 НПС «Калейкино» РРНУ. Строительство, РВСП-20000 №43 НПС «Калейкино» РРНУ. Строительство, Установка по вводу ПТП с расходными емкостями для хранения запаса ПТП на НПС «Калейкино-5». Ромашкинское РНУ. Строительство		Стадия	Лист	Листов
Изм. Кол.уч.	Лист	Мелок	Подпись	Дата
Разработал	Данилюк		<i>[Signature]</i>	03.2026
Проверил	Яндулов		<i>[Signature]</i>	03.2026
Н.контроль	Яндулов		<i>[Signature]</i>	03.2026
Основная часть проекта межевания территории. Графическая часть			II	14 / 16
Чертеж межевания территории. Масштаб 1:1000			ООО «Волжские Земли»	

Линия совмещения листа 16 с листом 8

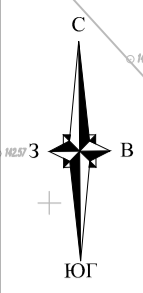
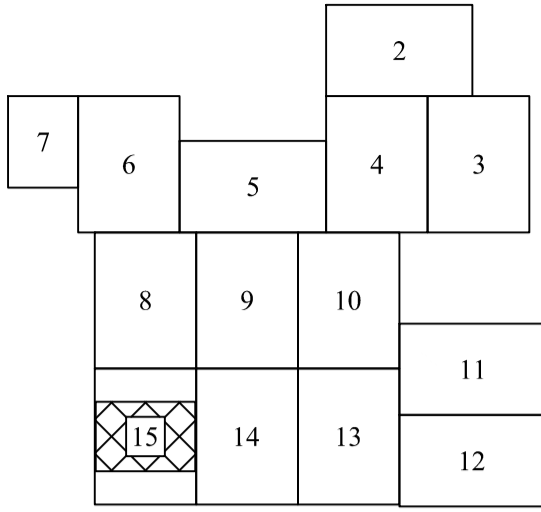


Схема расположения листов



Условные обозначения представлены на листе 1

Республика Татарстан,  
Альметьевский муниципальный район  
Калейкинское сельское поселение

**Примечание:**

- Красные линии не устанавливаются на основании Федерального закона от 02.08.2019 г. № 283-ФЗ "О внесении изменений в Градостроительный кодекс Российской Федерации и отдельные законодательные акты Российской Федерации", красные линии - линии, которые обозначают границы территорий общего пользования и подлежат установлению, изменению или отмене в документации по планировке территории.
- В границах территории, применительно к которой осуществляется подготовка проекта межевания территории, отсутствуют установленные и проектируемые красные линии.
- Линии отступа от красных линий в целях определения мест допустимого размещения зданий, строений, сооружений не устанавливаются ввиду отсутствия красных линий.
- Границы земельных участков, образование которых предусмотрено схемой расположения земельного участка или земельных участков на кадастровом плане территории, срок действия которой не истек, отсутствуют.
- Границы образуемых земельных участков в отношении которых предполагается их резервирование и (или) изъятие для государственных или муниципальных нужд, отсутствуют.
- Границы существующих элементов планировочной структуры отсутствуют.

16:07:100001:66(1)  
(ЕЗП 16:07:000000:1721)

16:07:000000:1721/чзу1(11)

16:07:000000:1978/чзу1(14)

16:07:100001:66(1)  
(ЕЗП 16:07:000000:1721)

Система координат МСК-16, зона 2  
Система высот Балтийская 1977г.

Изм.	Кол.уч.	Лист	Мелок	Подпись	Дата
Разработал	Данилюк			<i>[Signature]</i>	03.2026
Проверил	Яндулов			<i>[Signature]</i>	03.2026
Н.контроль	Яндулов			<i>[Signature]</i>	03.2026

РВСП-20000 №42 НПС «Калейкино» РРНУ. Строительство, РВСП-20000 №43 НПС «Калейкино» РРНУ. Строительство, Установка по вводу ПТП с расходными емкостями для хранения запаса ПТП на НПС «Калейкино-5». Ромашкинское РНУ. Строительство					
Основная часть проекта межевания территории. Графическая часть			Стадия	Лист	Листов
			II	15	16
Чертеж межевания территории. Масштаб 1:1000			ООО «Волжские Земли»		

**Приложение:**

**Перечень координат характерных точек образуемых земельных участков и частей земельных участков по объекту:**

«РВСП-20000 №42 НПС «Калейкино» РРНУ. Строительство,  
РВСП-20000 №43 НПС «Калейкино» РРНУ. Строительство,  
Установка по вводу ПТП с расходными емкостями для хранения запаса ПТП на НПС  
«Калейкино-5». Ромашкинское РНУ. Строительство»

МСК-16, зона 2		
16:07:000000:1721/чзу1		
№ точки	X, м	Y, м
16:07:000000:1721/чзу1(1)		
1	380459,38	2312071,49
2	380453,76	2312077,18
3	380369,98	2311994,43
4	380299,47	2311934,31
5	380238,67	2311894,78
6	380241,67	2311887,19
7	380304,27	2311927,88
8	380375,39	2311988,53
1	380459,38	2312071,49
16:07:000000:1721/чзу1(2)		
9	380193,07	2311857,90
10	380189,16	2311864,87
11	380034,81	2311778,32
12	380021,20	2311792,70
13	380038,58	2311771,33
14	380038,62	2311771,28
9	380193,07	2311857,90
Внутренний контур 1		
15	380104,60	2311816,10
16	380104,60	2311815,10
17	380105,60	2311815,10
18	380105,60	2311816,10
15	380104,60	2311816,10
16:07:000000:1721/чзу1(3)		
19	380026,24	2311775,74
20	379958,62	2311858,88
21	379958,16	2311859,37
22	379941,66	2311848,99
23	379945,18	2311844,94
24	379953,56	2311852,59
19	380026,24	2311775,74
16:07:000000:1721/чзу1(4)		
25	379953,75	2312000,07

26	379943,44	2312010,97
27	379926,35	2311994,80
28	379894,67	2312028,19
29	379875,98	2312009,55
30	379886,64	2311997,76
31	379945,51	2311932,57
32	379950,27	2311952,33
33	379948,36	2311962,99
34	379945,58	2311974,53
35	379936,68	2311983,92
25	379953,75	2312000,07
16:07:000000:1721/чзу1(5)		
36	379771,87	2310758,49
37	379770,49	2310759,54
38	379766,12	2310755,04
39	379767,34	2310753,77
40	379767,69	2310753,50
36	379771,87	2310758,49
16:07:000000:1721/чзу1(6)		
41	379009,22	2310920,15
42	378999,98	2310924,00
43	378920,14	2310920,48
44	378880,20	2310909,01
45	378887,25	2310902,71
46	378946,54	2310919,73
47	378982,05	2310922,79
48	379010,41	2310910,99
41	379009,22	2310920,15
16:07:000000:1721/чзу1(7)		
49	378985,20	2310930,14
50	378983,32	2310930,93
51	378962,66	2310929,15
49	378985,20	2310930,14
16:07:000000:1721/чзу1(8)		
52	379004,85	2310953,76
53	378962,79	2310956,16
54	378954,25	2310947,62
55	378946,50	2310946,76
56	378947,70	2310997,48
57	378953,28	2310996,47
58	378983,51	2310991,01
59	379000,41	2310987,95
60	378994,50	2311033,50
61	378986,50	2311061,25

62	378980,00	2311072,50
63	378945,02	2311133,60
64	378895,03	2311319,10
65	378882,53	2311380,60
66	378866,28	2311008,68
67	378919,71	2310998,15
68	378919,28	2310980,09
69	378940,76	2310978,97
70	378939,99	2310946,03
71	378877,64	2310939,09
72	378863,02	2310934,15
73	378862,71	2310927,10
74	378879,09	2310932,71
75	378957,24	2310941,42
76	378965,33	2310949,51
77	379005,70	2310947,20
52	379004,85	2310953,76
Внутренний контур 1		
78	378987,74	2311015,00
79	378987,74	2311014,00
80	378988,74	2311014,00
81	378988,74	2311015,00
78	378987,74	2311015,00
Внутренний контур 2		
82	378967,68	2311021,38
83	378967,68	2311020,38
84	378968,68	2311020,38
85	378968,68	2311021,38
82	378967,68	2311021,38
Внутренний контур 3		
86	378967,95	2311028,85
87	378967,91	2311027,85
88	378968,91	2311027,81
89	378968,95	2311028,81
86	378967,95	2311028,85
Внутренний контур 4		
90	378967,99	2311029,95
91	378967,95	2311028,95
92	378968,95	2311028,91
93	378968,99	2311029,91
90	378967,99	2311029,95
Внутренний контур 5		
94	378968,31	2311077,93
95	378968,31	2311076,93

96	378969,31	2311076,93
97	378969,31	2311077,93
94	378968,31	2311077,93
16:07:000000:1721/чзyl(9)		
98	378880,41	2310900,75
99	378873,37	2310907,05
100	378854,92	2310901,75
101	378834,14	2310910,87
102	378826,47	2310905,51
103	378854,35	2310893,26
98	378880,41	2310900,75
16:07:000000:1721/чзyl(10)		
104	378854,01	2310924,36
105	378848,53	2310929,26
106	378841,93	2310927,03
107	378807,66	2310931,43
108	378797,43	2310943,93
109	378801,50	2310971,32
110	378794,36	2310977,71
111	378789,00	2310941,61
112	378795,90	2310933,18
113	378787,96	2310934,35
114	378788,77	2310927,66
115	378802,02	2310925,70
116	378814,11	2310910,94
117	378819,19	2310908,71
118	378826,86	2310914,07
119	378819,08	2310917,49
120	378813,79	2310923,96
121	378836,92	2310921,10
122	378840,75	2310923,78
104	378854,01	2310924,36
16:07:000000:1721/чзyl(11)		
123	378652,16	2310941,65
124	378657,33	2311061,01
125	378656,41	2311061,73
126	378657,58	2311066,80
127	378658,96	2311098,63
128	378658,39	2311099,14
129	378649,14	2311059,16
130	378643,96	2311063,22
131	378622,50	2311035,57
132	378608,01	2310926,95
123	378652,16	2310941,65

16:07:100001:2922/чзу1		
№ точки	X, м	Y, м
133	380241,67	2311887,19
134	380238,67	2311894,78
135	380219,46	2311882,29
136	380223,42	2311875,32
133	380241,67	2311887,19
16:07:100001:2875/чзу1		
№ точки	X, м	Y, м
137	380189,16	2311864,87
138	380193,07	2311857,90
139	380218,79	2311872,31
140	380223,41	2311875,32
141	380219,45	2311882,29
142	380214,64	2311879,16
137	380189,16	2311864,87
16:07:000000:1597/чзу1		
№ точки	X, м	Y, м
143	380104,60	2311816,10
144	380104,60	2311815,10
145	380105,60	2311815,10
146	380105,60	2311816,10
143	380104,60	2311816,10
16:07:100001:3240/чзу1		
№ точки	X, м	Y, м
147	380038,58	2311771,33
148	380021,20	2311792,70
149	379958,65	2311858,85
150	380026,24	2311775,74
151	380033,24	2311768,33
147	380038,58	2311771,33
16:07:100001:3У1		
№ точки	X, м	Y, м
16:07:100001:3У1(1)		
152	380038,62	2311771,28
153	380038,58	2311771,33
154	380033,24	2311768,33
155	380033,28	2311768,29
152	380038,62	2311771,28
16:07:100001:3У1(2)		
156	379920,47	2312107,15
157	379894,24	2312135,63
158	379894,24	2312135,59
159	379920,21	2312106,90

156	379920,47	2312107,15
16:07:100001:3Y1(3)		
160	379894,67	2312028,19
161	379879,76	2312043,90
162	379882,67	2312046,66
163	379879,91	2312049,56
164	379877,01	2312046,80
165	379873,69	2312043,30
166	379869,82	2312039,42
167	379868,36	2312040,95
168	379855,92	2312029,25
169	379855,02	2312028,66
170	379854,30	2312028,03
171	379853,37	2312026,93
172	379852,67	2312025,68
173	379852,34	2312024,78
174	379852,13	2312023,84
175	379852,04	2312022,89
176	379852,07	2312021,93
177	379852,22	2312020,98
178	379852,48	2312020,06
179	379852,87	2312019,18
180	379853,62	2312018,00
181	379863,95	2312007,11
182	379868,60	2312002,21
183	379875,98	2312009,55
160	379894,67	2312028,19
16:07:100001:3Y1(4)		
184	379910,54	2311916,12
185	379902,20	2311925,02
186	379905,46	2311928,15
187	379848,94	2311982,59
188	379857,58	2311991,20
189	379855,71	2311993,18
190	379852,93	2311996,13
191	379839,29	2311982,52
192	379909,32	2311915,00
184	379910,54	2311916,12
16:07:100001:3Y1(5)		
193	379638,25	2311586,64
194	379635,23	2311590,52
195	379633,64	2311589,06
196	379597,56	2311556,94
197	379586,13	2311545,40

198	379559,98	2311530,76
199	379543,34	2311520,40
200	379520,19	2311482,29
201	379503,89	2311453,90
202	379504,81	2311452,94
203	379507,54	2311451,19
204	379510,70	2311449,68
205	379527,08	2311478,22
206	379549,19	2311514,62
207	379564,05	2311523,87
208	379591,02	2311538,97
193	379638,25	2311586,64
16:07:100001:3Y1(6)		
209	379494,39	2311449,75
210	379494,28	2311449,77
211	379494,27	2311449,75
212	379484,08	2311429,66
213	379484,11	2311429,65
209	379494,39	2311449,75
16:07:100001:3Y1(7)		
214	379673,00	2311399,63
215	379671,73	2311403,23
216	379661,46	2311404,86
217	379611,30	2311415,29
218	379551,78	2311439,59
219	379511,89	2311446,58
220	379509,42	2311441,39
221	379509,29	2311440,45
222	379549,97	2311433,31
223	379609,39	2311409,04
224	379660,29	2311398,46
225	379666,89	2311397,42
226	379667,79	2311394,88
227	379672,84	2311366,91
228	379682,42	2311342,95
229	379682,79	2311314,89
230	379681,22	2311286,04
231	379678,30	2311265,98
232	379670,63	2311246,49
233	379661,97	2311223,18
234	379656,12	2311199,28
235	379647,54	2311151,87
236	379642,28	2311127,61
237	379637,16	2311104,74

238	379630,09	2311079,28
239	379625,33	2311061,04
240	379634,54	2311070,57
241	379636,37	2311077,58
242	379643,47	2311103,16
243	379648,63	2311126,22
244	379653,92	2311150,60
245	379658,01	2311173,20
246	379662,48	2311197,93
247	379668,19	2311221,27
248	379676,70	2311244,17
249	379684,62	2311264,30
250	379687,69	2311285,40
251	379689,29	2311314,76
252	379688,91	2311343,84
253	379677,46	2311371,62
214	379673,00	2311399,63
16:07:100001:3Y1(8)		
254	379631,45	2311058,75
255	379621,98	2311048,94
256	379618,56	2311037,22
257	379612,25	2311030,37
258	379602,17	2311028,43
259	379594,32	2311020,31
260	379615,58	2311024,39
261	379624,37	2311033,94
262	379630,09	2311053,52
254	379631,45	2311058,75
16:07:100001:3Y1(9)		
263	379591,93	2311026,47
264	379582,13	2311024,59
265	379550,35	2311026,10
266	379540,88	2311021,00
267	379527,88	2310979,24
268	379527,64	2310970,09
269	379453,94	2310972,76
270	379434,06	2310972,76
271	379433,04	2310988,60
272	379422,06	2310989,72
273	379422,23	2310988,97
274	379421,26	2310988,74
275	379421,03	2310989,71
276	379421,36	2310989,79
277	379421,05	2310989,82

278	379421,00	2310989,81
279	379420,99	2310989,83
280	379418,34	2310990,10
281	379301,33	2311012,24
282	379293,12	2311014,00
283	379262,77	2311019,89
284	379272,66	2311013,79
285	379300,43	2311007,83
286	379417,69	2310985,64
287	379428,80	2310984,51
288	379429,84	2310968,26
289	379453,86	2310968,26
290	379527,26	2310965,60
291	379526,62	2310958,87
292	379533,86	2310966,36
293	379534,11	2310968,98
294	379534,36	2310978,17
295	379546,30	2311016,53
296	379551,85	2311019,52
297	379582,60	2311018,07
298	379584,09	2311018,35
263	379591,93	2311026,47
16:07:100001:3Y1(10)		
299	379417,08	2310823,21
300	379380,91	2310843,29
301	379309,16	2310873,99
302	379302,53	2310877,55
303	379301,63	2310881,59
304	379302,18	2310912,42
305	379273,32	2310970,62
306	379235,58	2311013,29
307	379235,82	2311014,85
308	379205,43	2311019,45
309	379207,42	2311030,63
310	379201,53	2311031,78
311	379199,49	2311020,34
312	379156,72	2311026,82
313	379153,72	2311007,04
313/1	379195,89	2311000,66
313/2	379160,64	2310810,41
313/3	379153,24	2310811,53
313/4	379150,22	2310791,58
313/5	379229,66	2310779,56

313/6	379232,68	2310799,51
313/7	379166,58	2310809,51
313/8	379201,83	2310999,76
314	379232,82	2310995,07
315	379234,31	2311004,91
316	379268,45	2310966,31
317	379269,30	2310964,08
318	379295,66	2310910,96
319	379295,12	2310880,93
320	379296,84	2310873,23
321	379306,34	2310868,13
322	379378,05	2310837,45
323	379413,17	2310817,98
299	379417,08	2310823,21
Внутренний контур 1		
324	379272,38	2310970,86
325	379271,38	2310970,84
326	379271,40	2310969,84
327	379272,40	2310969,86
324	379272,38	2310970,86
Внутренний контур 2		
328	379271,23	2310970,83
329	379270,23	2310970,81
330	379270,25	2310969,81
331	379271,25	2310969,83
328	379271,23	2310970,83
Внутренний контур 3		
331/1	379186,27	2310920,98
331/2	379186,27	2310921,98
331/3	379185,27	2310921,98
331/4	379185,27	2310920,98
331/1	379186,27	2310920,98
16:07:100001:3У1(11)		
332	379143,38	2311043,06
333	378986,03	2311073,60
334	378980,02	2311072,60
335	378980,00	2311072,50
336	378986,25	2311073,50
337	378992,00	2311063,75
338	378993,25	2311059,50
339	379000,50	2311034,50
340	379006,66	2310986,83
341	379015,57	2310985,22

342	379009,88	2310961,94
343	379011,83	2310946,85
344	379012,86	2310946,80
345	379026,34	2311001,86
346	379028,30	2311008,74
347	379029,98	2311010,67
348	379045,14	2310988,33
349	379017,43	2310916,74
350	379015,62	2310917,49
351	379016,81	2310908,33
352	379021,91	2310906,21
353	379024,80	2310913,67
354	379054,11	2310989,36
355	379035,41	2311016,92
356	379070,75	2311055,98
357	379137,74	2311041,84
332	379143,38	2311043,06
Внутренний контур 1		
358	379042,81	2311005,50
359	379041,82	2311005,65
360	379041,67	2311004,66
361	379042,66	2311004,51
358	379042,81	2311005,50
Внутренний контур 2		
362	379041,60	2311005,68
363	379040,61	2311005,83
364	379040,46	2311004,84
365	379041,45	2311004,69
362	379041,60	2311005,68
Внутренний контур 3		
366	379040,53	2311004,27
367	379039,55	2311004,49
368	379039,34	2311003,51
369	379040,31	2311003,29
366	379040,53	2311004,27
Внутренний контур 4		
370	379041,68	2311004,02
371	379040,70	2311004,24
372	379040,49	2311003,26
373	379041,46	2311003,04
370	379041,68	2311004,02
16:07:100001:3У1(12)		
374	378999,98	2310924,00
375	378985,20	2310930,14

376	378962,66	2310929,15
377	378945,47	2310927,67
378	378944,71	2310927,53
379	378920,14	2310920,48
374	378999,98	2310924,00
16:07:100001:3Y1(13)		
380	378863,02	2310934,15
381	378855,08	2310931,47
382	378860,73	2310926,42
383	378862,71	2310927,10
380	378863,02	2310934,15
16:07:100001:3Y1(14)		
384	378854,21	2310924,19
385	378854,01	2310924,36
386	378840,75	2310923,78
387	378836,92	2310921,10
388	378841,89	2310920,49
389	378844,12	2310920,73
384	378854,21	2310924,19
16:07:100001:3Y1(15)		
390	378834,14	2310910,87
391	378826,86	2310914,07
392	378819,19	2310908,71
393	378826,47	2310905,51
390	378834,14	2310910,87
16:07:100001:3Y1(16)		
394	378780,16	2310928,94
395	378779,37	2310935,79
396	378762,08	2310942,01
397	378763,36	2310934,64
398	378778,55	2310929,18
394	378780,16	2310928,94
16:07:100001:3Y1(17)		
399	378807,22	2311009,73
400	378777,91	2311038,11
401	378777,84	2311027,04
402	378798,70	2311006,84
403	378795,43	2310984,84
404	378802,56	2310978,45
399	378807,22	2311009,73
16:07:100001:3Y1(18)		
405	378866,28	2311008,68
406	378882,53	2311380,60
407	378882,03	2311383,60

408	378881,99	2311383,76
409	378850,25	2311403,00
410	378812,00	2311420,75
411	378797,50	2311422,75
412	378799,00	2311422,00
413	378827,50	2311401,50
414	378828,50	2311393,75
415	378860,00	2311364,75
416	378826,00	2311328,00
417	378789,25	2311362,00
418	378822,00	2311397,25
419	378796,00	2311417,00
420	378792,49	2311418,75
421	378771,32	2311393,52
422	378740,31	2311378,42
423	378735,67	2311374,41
424	378732,79	2311369,91
425	378734,98	2311365,37
426	378737,64	2311369,86
427	378758,13	2311379,47
428	378738,59	2311357,89
429	378779,34	2311273,25
430	378778,04	2311060,14
431	378804,67	2311057,65
432	378805,06	2311051,99
433	378807,21	2311020,32
405	378866,28	2311008,68
16:07:100001:3Y1(19)		
434	378734,66	2311352,05
435	378718,00	2311269,43
436	378711,78	2311231,66
437	378715,35	2311211,09
438	378722,62	2311207,31
439	378742,05	2311061,71
440	378770,02	2311034,61
441	378770,02	2311045,75
442	378749,61	2311065,52
443	378731,29	2311202,81
444	378741,02	2311197,74
445	378749,77	2311173,72
446	378768,93	2311061,00
447	378770,02	2311060,89
448	378770,02	2311276,36
434	378734,66	2311352,05

16:07:100001:3Y1(20)		
449	378739,77	2310934,92
450	378738,63	2310941,67
451	378692,12	2310948,56
452	378702,53	2311025,67
453	378657,33	2311061,01
454	378652,16	2310941,65
455	378686,14	2310952,96
456	378684,80	2310942,93
449	378739,77	2310934,92
16:07:100001:3Y1(21)		
457	378663,92	2311094,21
458	378658,96	2311098,63
459	378657,58	2311066,80
457	378663,92	2311094,21
16:07:100001:3Y1(22)		
460	378685,13	2311258,64
461	378677,87	2311254,93
462	378674,33	2311234,39
463	378676,82	2311178,79
464	378659,94	2311105,81
465	378665,47	2311100,88
466	378683,36	2311178,19
467	378680,86	2311233,93
460	378685,13	2311258,64
16:07:100001:3Y1(23)		
468	378731,33	2311359,18
469	378729,05	2311364,06
470	378698,97	2311317,00
471	378702,62	2311310,61
468	378731,33	2311359,18
16:07:100001:385/чзy1		
№ точки	X, м	Y, м
16:07:100001:385/чзy1(1)		
472	379958,16	2311859,37
473	379953,97	2311863,80
474	379939,87	2311850,93
475	379941,66	2311848,99
472	379958,16	2311859,37
16:07:100001:385/чзy1(2)		
476	379936,40	2311845,68
477	379935,36	2311846,81
478	379929,07	2311841,07
476	379936,40	2311845,68

16:07:100001:385/чзу1(3)		
479	379865,33	2311783,59
480	379863,01	2311792,31
481	379858,01	2311787,74
482	379860,33	2311779,02
479	379865,33	2311783,59
16:07:000000:1978/чзу1		
№ точки	X, м	Y, м
16:07:000000:1978/чзу1(1)		
483	379945,18	2311844,94
484	379941,66	2311848,99
485	379939,87	2311850,93
486	379935,36	2311846,81
487	379936,40	2311845,68
488	379940,77	2311840,92
483	379945,18	2311844,94
16:07:000000:1978/чзу1(2)		
489	379893,94	2311900,87
490	379814,50	2311987,25
491	379803,55	2311998,85
492	379799,11	2311994,76
493	379810,00	2311983,25
494	379867,90	2311920,23
495	379889,47	2311896,76
489	379893,94	2311900,87
Внутренний контур 1		
496	379825,12	2311972,41
497	379825,12	2311973,41
498	379824,12	2311973,41
499	379824,12	2311972,41
496	379825,12	2311972,41
Внутренний контур 2		
500	379802,77	2311995,99
501	379802,09	2311996,73
502	379801,36	2311996,05
503	379802,03	2311995,31
500	379802,77	2311995,99
Внутренний контур 3		
504	379801,63	2311995,71
505	379800,96	2311996,44
506	379800,22	2311995,77
507	379800,90	2311995,03
504	379801,63	2311995,71
16:07:000000:1978/чзу1(3)		

508	379860,33	2311779,02
509	379858,01	2311787,74
510	379799,46	2311734,27
511	379655,93	2311599,68
512	379644,89	2311599,36
513	379635,23	2311590,52
514	379638,25	2311586,64
515	379642,87	2311591,30
516	379659,20	2311591,77
517	379804,89	2311728,40
508	379860,33	2311779,02
16:07:000000:1978/чзүл(4)		
518	380109,52	2310518,23
519	380076,35	2310554,71
520	380066,03	2310587,96
521	380050,77	2310606,41
522	380025,12	2310633,37
523	380074,08	2310678,94
524	379991,29	2310767,88
525	379941,64	2310721,65
526	379915,53	2310740,07
527	379910,63	2310742,36
528	379870,85	2310747,20
529	379865,26	2310745,05
530	379859,94	2310739,25
531	379852,47	2310731,33
532	379871,67	2310740,55
533	379908,81	2310736,03
534	379912,26	2310734,42
535	379939,91	2310714,92
536	380017,48	2310631,69
537	380018,86	2310630,52
538	380045,91	2310602,09
539	380060,20	2310584,81
540	380070,57	2310551,40
541	380104,48	2310514,11
518	380109,52	2310518,23
16:07:000000:1978/чзүл(5)		
542	379814,77	2310726,88
543	379812,92	2310727,30
544	379798,38	2310737,12
545	379781,27	2310751,88
546	379777,97	2310753,89
547	379771,87	2310758,49

548	379767,69	2310753,50
549	379774,31	2310748,51
550	379777,43	2310746,61
551	379794,42	2310731,95
552	379809,90	2310721,49
542	379814,77	2310726,88
16:07:000000:1978/чзз1(6)		
553	379554,92	2310774,43
554	379552,07	2310781,33
555	379545,30	2310782,16
556	379548,16	2310775,26
553	379554,92	2310774,43
16:07:000000:1978/чзз1(7)		
557	379499,26	2310909,14
558	379496,68	2310915,38
559	379491,91	2310911,63
560	379491,79	2310911,32
561	379495,40	2310902,60
562	379497,33	2310907,63
557	379499,26	2310909,14
16:07:000000:1978/чзз1(8)		
563	379016,81	2310908,33
564	379015,62	2310917,49
565	379009,22	2310920,15
566	379010,41	2310910,99
563	379016,81	2310908,33
16:07:000000:1978/чзз1(9)		
567	379011,83	2310946,85
568	379009,88	2310961,94
569	379007,83	2310953,59
570	379004,85	2310953,76
571	379005,70	2310947,20
567	379011,83	2310946,85
16:07:000000:1978/чзз1(10)		
572	379006,66	2310986,83
573	379000,50	2311034,50
574	378993,25	2311059,50
575	378992,00	2311063,75
576	378986,25	2311073,50
577	378980,00	2311072,50
578	378986,50	2311061,25
579	378994,50	2311033,50
580	379000,41	2310987,95
572	379006,66	2310986,83

16:07:000000:1978/чзy1(11)		
581	378887,25	2310902,71
582	378880,20	2310909,01
583	378873,37	2310907,05
584	378880,41	2310900,75
581	378887,25	2310902,71
16:07:000000:1978/чзy1(12)		
585	378860,73	2310926,42
586	378855,08	2310931,47
587	378848,54	2310929,26
588	378854,01	2310924,37
589	378854,21	2310924,19
585	378860,73	2310926,42
16:07:000000:1978/чзy1(13)		
590	378802,56	2310978,45
591	378795,43	2310984,84
592	378794,37	2310977,71
593	378801,50	2310971,33
590	378802,56	2310978,45
16:07:000000:1978/чзy1(14)		
594	378665,47	2311100,88
595	378659,94	2311105,81
596	378658,39	2311099,14
597	378663,92	2311094,21
594	378665,47	2311100,88
16:07:000000:1978/чзy1(15)		
598	378740,31	2311378,42
599	378737,29	2311376,95
600	378735,67	2311374,41
598	378740,31	2311378,42
16:07:000000:1978/чзy1(16)		
601	378860,00	2311364,75
602	378828,50	2311393,75
603	378827,50	2311401,50
604	378799,00	2311422,00
605	378797,50	2311422,75
606	378812,00	2311420,75
607	378850,25	2311403,00
608	378881,99	2311383,76
609	378868,53	2311431,60
610	378867,79	2311434,29
611	378846,83	2311445,74
612	378851,97	2311460,84
613	378851,39	2311471,30

614	378845,03	2311468,66
615	378845,41	2311461,74
616	378841,83	2311451,23
617	378814,20	2311444,64
618	378793,44	2311419,88
619	378792,49	2311418,75
620	378796,00	2311417,00
621	378822,00	2311397,25
622	378789,25	2311362,00
623	378826,00	2311328,00
601	378860,00	2311364,75
Внутренний контур 1		
624	378845,53	2311369,41
625	378845,29	2311371,40
626	378843,30	2311371,16
627	378843,54	2311369,18
624	378845,53	2311369,41
16:07:000000:1978/чзу1(17)		
628	378857,20	2311483,33
629	378855,17	2311489,68
630	378854,07	2311489,03
631	378852,10	2311486,84
632	378853,30	2311481,03
628	378857,20	2311483,33
16:07:100001:2968/чзу1		
№ точки	X, м	Y, м
633	379940,77	2311840,92
634	379936,40	2311845,68
635	379929,06	2311841,06
636	379906,85	2311820,79
637	379889,70	2311809,93
638	379897,25	2311808,00
639	379899,30	2311806,54
640	379911,73	2311814,41
633	379940,77	2311840,92
16:07:000000:1979/чзу1		
№ точки	X, м	Y, м
641	379889,70	2311809,93
642	379865,56	2311794,63
643	379863,01	2311792,31
644	379865,33	2311783,59
645	379870,44	2311788,25
646	379899,30	2311806,54
647	379897,25	2311808,00

641	379889,70	2311809,93
16:07:100001:3234/чзу1		
№ точки	X, м	Y, м
16:07:100001:3234/чзу1(1)		
648	379945,68	2311904,90
649	379945,43	2311906,92
650	379944,61	2311907,78
651	379944,61	2311907,90
652	379944,50	2311907,90
653	379942,57	2311909,92
654	379939,60	2311906,98
655	379913,86	2311932,28
656	379904,82	2311941,37
657	379917,08	2311952,97
658	379920,03	2311949,86
659	379918,04	2311947,98
660	379923,16	2311942,58
661	379941,65	2311922,92
662	379943,64	2311924,79
663	379945,51	2311932,57
664	379886,64	2311997,76
665	379875,98	2312009,55
666	379867,54	2312001,14
667	379895,78	2311971,37
668	379885,08	2311961,24
669	379874,57	2311971,81
670	379858,07	2311990,68
671	379857,58	2311991,20
672	379848,94	2311982,59
673	379905,46	2311928,15
674	379908,96	2311931,49
675	379940,42	2311900,57
648	379945,68	2311904,90
16:07:100001:3234/чзу1(2)		
676	379909,32	2311915,00
677	379839,29	2311982,52
678	379852,93	2311996,13
679	379832,12	2312018,18
680	379842,25	2312027,79
681	379862,88	2312006,05
682	379863,95	2312007,11
683	379853,62	2312018,00
684	379852,87	2312019,18
685	379852,48	2312020,06

686	379852,22	2312020,98
687	379852,07	2312021,93
688	379852,04	2312022,89
689	379852,13	2312023,84
690	379852,34	2312024,78
691	379852,67	2312025,68
692	379853,37	2312026,93
693	379854,30	2312028,03
694	379855,02	2312028,66
695	379855,92	2312029,25
696	379868,36	2312040,95
697	379860,80	2312048,92
698	379870,33	2312057,69
699	379869,30	2312058,83
700	379921,97	2312106,75
701	379836,75	2312199,58
702	379836,57	2312199,42
703	379839,94	2312195,58
704	379891,76	2312138,33
705	379920,47	2312107,15
706	379920,21	2312106,90
707	379920,47	2312106,61
708	379832,01	2312025,08
709	379803,55	2311998,85
710	379814,50	2311987,25
711	379893,94	2311900,87
676	379909,32	2311915,00
16:07:100001:3234/чзу1(3)		
712	379889,47	2311896,76
713	379867,90	2311920,23
714	379862,36	2311914,06
715	379867,56	2311896,79
716	379865,33	2311907,43
717	379881,82	2311889,73
712	379889,47	2311896,76
16:07:100001:3234/чзу1(4)		
718	379872,91	2311871,26
719	379872,02	2311875,48
720	379870,00	2311872,23
721	379850,74	2311853,79
722	379852,61	2311851,84
718	379872,91	2311871,26
16:07:100001:3235/чзу1		
№ точки	X, м	Y, м

723	379872,02	2311875,48
724	379867,56	2311896,79
725	379862,36	2311914,06
726	379867,90	2311920,23
727	379810,00	2311983,25
728	379799,11	2311994,76
729	379776,03	2311973,49
730	379831,25	2311915,67
731	379797,91	2311884,40
732	379801,58	2311879,62
733	379838,52	2311914,26
734	379847,54	2311922,68
735	379858,42	2311911,17
736	379866,35	2311873,29
737	379848,46	2311856,17
738	379850,74	2311853,79
739	379870,00	2311872,23
723	379872,02	2311875,48
Внутренний контур 1		
740	379793,93	2311973,96
741	379792,93	2311973,96
742	379792,93	2311972,96
743	379793,93	2311972,96
740	379793,93	2311973,96
16:07:000000:2242/чзу1		
№ точки	Х, м	У, м
16:07:000000:2242/чзу1(1)		
744	379825,12	2311973,41
745	379824,12	2311973,41
746	379824,12	2311972,41
747	379825,12	2311972,41
744	379825,12	2311973,41
16:07:000000:2242/чзу1(2)		
748	379802,77	2311995,99
749	379802,09	2311996,73
750	379801,36	2311996,05
751	379802,03	2311995,31
748	379802,77	2311995,99
16:07:000000:2242/чзу1(3)		
752	379801,63	2311995,71
753	379800,96	2311996,44
754	379800,22	2311995,77
755	379800,90	2311995,03
752	379801,63	2311995,71

16:07:000000:2242/чзу1(4)		
756	379793,93	2311973,96
757	379792,93	2311973,96
758	379792,93	2311972,96
759	379793,93	2311972,96
756	379793,93	2311973,96
16:07:000000:2242/чзу1(5)		
760	379422,23	2310988,97
761	379422,05	2310989,72
762	379421,36	2310989,79
763	379421,03	2310989,71
764	379421,26	2310988,74
760	379422,23	2310988,97
16:07:000000:2242/чзу1(6)		
765	379272,40	2310969,86
766	379272,38	2310970,86
767	379271,38	2310970,84
768	379271,40	2310969,84
765	379272,40	2310969,86
16:07:000000:2242/чзу1(7)		
769	379271,25	2310969,83
770	379271,23	2310970,83
771	379270,23	2310970,81
772	379270,25	2310969,81
769	379271,25	2310969,83
16:07:000000:2242/чзу1(8)		
773	379042,81	2311005,50
774	379041,82	2311005,65
775	379041,67	2311004,66
776	379042,66	2311004,51
773	379042,81	2311005,50
16:07:000000:2242/чзу1(9)		
777	379041,60	2311005,68
778	379040,61	2311005,83
779	379040,46	2311004,84
780	379041,45	2311004,69
777	379041,60	2311005,68
16:07:000000:2242/чзу1(10)		
781	379041,68	2311004,02
782	379040,70	2311004,24
783	379040,49	2311003,26
784	379041,46	2311003,04
781	379041,68	2311004,02
16:07:000000:2242/чзу1(11)		

785	379040,53	2311004,27
786	379039,55	2311004,49
787	379039,34	2311003,51
788	379040,31	2311003,29
785	379040,53	2311004,27
16:07:000000:2242/чзу1(12)		
789	378988,74	2311015,00
790	378987,74	2311015,00
791	378987,74	2311014,00
792	378988,74	2311014,00
789	378988,74	2311015,00
16:07:000000:2242/чзу1(13)		
793	378968,68	2311020,38
794	378968,68	2311021,38
795	378967,68	2311021,38
796	378967,68	2311020,38
793	378968,68	2311020,38
16:07:000000:2242/чзу1(14)		
797	378968,99	2311029,91
798	378967,99	2311029,95
799	378967,95	2311028,95
800	378968,95	2311028,91
797	378968,99	2311029,91
16:07:000000:2242/чзу1(15)		
801	378968,95	2311028,81
802	378967,95	2311028,85
803	378967,91	2311027,85
804	378968,91	2311027,81
801	378968,95	2311028,81
16:07:000000:2242/чзу1(16)		
805	378969,31	2311077,93
806	378968,31	2311077,93
807	378968,31	2311076,93
808	378969,31	2311076,93
805	378969,31	2311077,93
16:07:000000:2242/чзу1(17)		
808/1	379186,27	2310920,98
808/2	379186,27	2310921,98
808/3	379185,27	2310921,98
808/4	379185,27	2310920,98
808/1	379186,27	2310920,98
16:07:000000:735/чзу1		
№ точки	X, м	Y, м
16:07:000000:735/чзу1(1)		

809	379920,47	2312106,61
810	379891,76	2312138,33
811	379839,94	2312195,58
812	379836,57	2312199,42
813	379767,92	2312136,80
814	379769,94	2312134,59
815	379793,59	2312156,16
816	379797,05	2312159,31
817	379836,57	2312195,35
818	379917,72	2312106,94
819	379849,34	2312044,24
820	379835,18	2312059,67
821	379796,61	2312023,08
822	379786,56	2312023,34
823	379779,21	2312011,41
824	379774,96	2312012,80
825	379774,65	2312011,87
826	379760,99	2311998,82
827	379769,10	2311990,33
828	379764,32	2311985,75
829	379776,03	2311973,49
830	379799,11	2311994,76
831	379803,55	2311998,85
832	379832,01	2312025,08
809	379920,47	2312106,61
16:07:000000:735/чзу1(2)		
833	379644,89	2311599,36
834	379641,10	2311599,25
835	379633,52	2311592,60
836	379624,32	2311583,95
837	379597,56	2311556,94
838	379633,64	2311589,06
839	379635,23	2311590,52
833	379644,89	2311599,36
16:07:000000:735/чзу1(3)		
840	379484,40	2311429,50
841	379484,30	2311429,55
842	379484,08	2311429,66
843	379483,30	2311428,12
844	379483,56	2311428,01
840	379484,40	2311429,50
16:07:100001:2974/чзу1		
№ точки	X, м	Y, м
16:07:100001:2974/чзу1(1)		

845	379868,60	2312002,21
846	379863,95	2312007,11
847	379862,88	2312006,05
848	379867,53	2312001,15
845	379868,60	2312002,21
16:07:100001:2974/чзу1(2)		
№ точки	X, м	Y, м
849	379801,58	2311879,62
850	379797,91	2311884,40
851	379797,83	2311884,33
852	379801,50	2311879,55
849	379801,58	2311879,62
16:07:100001:687/чзу1		
№ точки	X, м	Y, м
853	379917,72	2312106,94
854	379836,57	2312195,35
855	379797,05	2312159,31
856	379793,60	2312156,16
857	379769,94	2312134,58
858	379771,96	2312132,37
859	379836,37	2312191,12
860	379913,47	2312107,13
861	379855,57	2312054,44
862	379843,30	2312067,38
863	379835,18	2312059,67
864	379849,34	2312044,24
853	379917,72	2312106,94
16:45:020146:224/чзу1		
№ точки	X, м	Y, м
865	379801,50	2311879,55
866	379797,83	2311884,33
867	379796,57	2311883,15
868	379793,24	2311886,98
869	379785,12	2311879,56
870	379788,80	2311874,80
871	379792,74	2311878,40
872	379796,13	2311874,51
865	379801,50	2311879,55
16:00:000000:68629/чзу1		
№ точки	X, м	Y, м
16:00:000000:68629/чзу1(1)		
873	379788,80	2311874,80
874	379785,12	2311879,56
875	379784,81	2311879,28

876	379770,25	2311865,98
877	379774,29	2311861,55
878	379788,59	2311874,61
873	379788,80	2311874,80
16:00:000000:68629/чзyl(2)		
879	379641,09	2311599,25
880	379641,01	2311599,25
881	379639,44	2311599,21
882	379624,32	2311583,95
883	379633,52	2311592,60
879	379641,09	2311599,25
16:00:000000:68629/чзyl(3)		
884	379493,12	2311449,98
885	379487,42	2311450,71
886	379477,98	2311430,32
887	379483,30	2311428,12
888	379484,08	2311429,66
889	379482,97	2311430,19
890	379491,53	2311445,73
884	379493,12	2311449,98
16:00:000000:68629/чзyl(4)		
891	379209,20	2311040,64
892	379214,37	2311069,62
893	379213,16	2311071,40
894	379216,86	2311089,59
895	379228,38	2311087,43
896	379234,14	2311116,03
897	379260,13	2311110,53
898	379261,82	2311118,81
899	379262,01	2311121,16
900	379256,03	2311121,66
901	379255,87	2311119,66
902	379255,46	2311117,65
903	379240,78	2311120,75
904	379242,64	2311121,95
905	379271,41	2311278,92
906	379283,75	2311276,66
907	379284,83	2311282,56
908	379272,68	2311284,79
909	379285,38	2311354,36
910	379298,21	2311352,18
911	379297,17	2311346,10
912	379294,51	2311342,19
913	379293,48	2311336,87

914	379299,37	2311335,73
915	379300,17	2311339,83
916	379302,87	2311343,81
917	379305,13	2311357,09
918	379286,46	2311360,26
919	379292,82	2311395,09
920	379308,04	2311392,24
921	379310,87	2311407,34
922	379386,45	2311391,50
923	379387,57	2311397,59
924	379381,67	2311398,67
925	379329,68	2311409,53
926	379329,43	2311409,83
927	379337,54	2311448,52
928	379336,48	2311450,07
929	379344,40	2311448,48
930	379345,59	2311454,36
931	379331,63	2311457,17
932	379324,48	2311459,26
933	379322,80	2311453,51
934	379327,91	2311452,01
935	379331,15	2311447,25
936	379323,51	2311410,83
937	379306,09	2311414,48
938	379303,24	2311399,24
939	379293,92	2311400,98
940	379299,82	2311433,04
941	379295,92	2311437,06
942	379263,80	2311444,91
943	379268,10	2311465,66
944	379297,30	2311606,59
945	379273,84	2311613,37
946	379278,63	2311636,16
947	379269,80	2311638,53
948	379277,30	2311689,43
949	379278,34	2311704,44
950	379276,52	2311711,13
951	379263,84	2311724,64
952	379250,53	2311712,18
953	379246,17	2311710,28
954	379239,73	2311711,42
955	379234,13	2311703,95
956	379229,63	2311700,67
957	378993,79	2311951,86

958	378987,45	2311959,03
959	378984,40	2311962,26
960	378980,04	2311966,54
961	378930,73	2312019,21
962	378930,69	2312020,39
963	379000,16	2312086,66
964	379008,01	2312095,43
965	378983,56	2312122,51
966	378982,16	2312123,38
967	378979,74	2312124,09
968	378980,97	2312125,83
969	378982,24	2312146,24
970	378947,99	2312185,18
971	378947,88	2312188,90
972	378950,12	2312192,82
973	378975,55	2312216,84
974	378982,26	2312226,33
975	379038,89	2312279,02
976	379042,84	2312278,97
977	379098,24	2312329,86
978	379101,14	2312326,86
979	379096,63	2312322,55
980	379113,92	2312305,68
981	379117,69	2312309,45
982	379129,51	2312297,64
983	379136,42	2312299,89
984	379145,13	2312290,93
985	379152,39	2312295,53
986	379185,15	2312325,86
987	379183,23	2312330,06
988	379190,02	2312336,39
989	379253,34	2312267,41
990	379255,51	2312269,39
991	379258,49	2312269,75
992	379257,95	2312274,21
993	379259,72	2312275,95
994	379255,50	2312280,22
995	379252,47	2312277,23
996	379191,82	2312343,31
997	379188,89	2312344,19
998	379186,71	2312342,05
999	379186,52	2312341,33
1000	379175,98	2312331,49
1001	379177,89	2312327,32

1002	379148,71	2312300,30
1003	379146,04	2312298,61
1004	379138,11	2312306,76
1005	379131,15	2312304,49
1006	379117,69	2312317,93
1007	379113,87	2312314,11
1008	379105,27	2312322,51
1009	379109,65	2312326,70
1010	379098,49	2312338,23
1011	379040,53	2312285,00
1012	379036,55	2312285,04
1013	378977,72	2312230,30
1014	378970,99	2312220,79
1015	378945,67	2312196,87
1016	378945,12	2312196,18
1017	378941,83	2312190,40
1018	378942,03	2312183,91
1019	378942,77	2312182,02
1020	378976,10	2312144,14
1021	378975,08	2312127,90
1022	378973,78	2312126,06
1023	378973,36	2312125,70
1024	378977,33	2312121,29
1025	378975,10	2312119,18
1026	378979,68	2312117,86
1027	378999,94	2312095,41
1028	378995,85	2312090,84
1029	378924,60	2312022,87
1030	378924,82	2312016,75
1031	378975,75	2311962,35
1032	378980,08	2311958,10
1033	378983,02	2311954,98
1034	378989,39	2311947,79
1035	379228,87	2311692,71
1036	379238,39	2311699,62
1037	379242,32	2311704,87
1038	379246,90	2311704,06
1039	379253,87	2311707,09
1040	379263,57	2311716,17
1041	379271,12	2311708,12
1042	379272,28	2311703,84
1043	379271,33	2311690,07
1044	379263,08	2311634,12
1045	379271,59	2311631,84

1046	379266,83	2311609,15
1047	379290,29	2311602,37
1048	379262,80	2311469,65
1049	379258,30	2311470,44
1050	379257,26	2311464,53
1051	379261,58	2311463,77
1052	379257,96	2311446,31
1053	379202,49	2311459,67
1054	379207,34	2311478,54
1055	379198,64	2311480,50
1056	379197,32	2311474,64
1057	379199,99	2311474,04
1058	379196,66	2311461,07
1059	379112,97	2311481,24
1060	379106,64	2311477,18
1061	379078,31	2311332,71
1062	379058,21	2311337,16
1063	379057,05	2311338,56
1064	379046,46	2311340,79
1065	379044,60	2311332,25
1066	379013,92	2311191,50
1067	378997,36	2311115,52
1068	378990,21	2311082,72
1069	378990,15	2311082,45
1070	378993,81	2311081,75
1071	379000,74	2311080,43
1072	379030,73	2311074,70
1073	379035,94	2311101,23
1074	379041,86	2311100,07
1075	379050,75	2311145,95
1076	379050,22	2311148,29
1077	379048,85	2311150,16
1078	379063,43	2311224,94
1079	379083,60	2311328,54
1080	379112,03	2311473,51
1081	379114,05	2311474,80
1082	379259,57	2311439,75
1083	379292,81	2311431,64
1084	379293,36	2311431,08
1085	379286,94	2311396,19
1086	379266,04	2311282,95
1087	379258,53	2311241,92
1088	379258,31	2311241,97
1089	379257,48	2311243,88

1090	379251,98	2311241,48
1091	379254,04	2311236,76
1092	379257,44	2311236,02
1093	379237,27	2311125,97
1094	379230,32	2311127,48
1095	379223,67	2311094,42
1096	379212,15	2311096,57
1097	379206,76	2311070,03
1098	379208,03	2311068,22
1099	379203,31	2311041,76
891	379209,20	2311040,64
16:07:100001:3233/чзу1		
№ точки	X, м	Y, м
1100	379511,89	2311446,58
1101	379509,19	2311447,05
1102	379510,70	2311449,68
1103	379507,54	2311451,19
1104	379504,81	2311452,94
1105	379503,89	2311453,90
1106	379500,84	2311448,57
1107	379494,39	2311449,75
1108	379484,11	2311429,65
1109	379484,40	2311429,51
1110	379485,62	2311431,67
1111	379500,17	2311431,35
1112	379505,75	2311441,07
1113	379509,29	2311440,45
1114	379509,42	2311441,39
1100	379511,89	2311446,58
16:45:020146:3У1		
№ точки	X, м	Y, м
116:45:020146:3У1(1)		
1115	379494,27	2311449,75
1116	379494,20	2311449,78
1117	379493,12	2311449,98
1118	379491,53	2311445,73
1119	379482,97	2311430,19
1120	379484,08	2311429,66
1115	379494,27	2311449,75
116:45:020146:3У1(2)		
1121	379290,96	2311014,42
1122	379290,97	2311014,46
1123	379277,46	2311017,36
1124	379277,48	2311017,04

1121	379290,96	2311014,42
116:45:020146:3Y1(3)		
1125	379263,97	2311024,44
1126	379262,79	2311025,16
1127	379208,31	2311035,62
1128	379209,20	2311040,64
1129	379203,31	2311041,76
1130	379202,42	2311036,76
1131	379144,43	2311047,89
1132	379137,73	2311046,44
1133	379071,67	2311060,39
1134	379072,98	2311066,64
1135	379054,14	2311070,24
1136	379030,73	2311074,70
1137	379000,74	2311080,43
1138	378993,81	2311081,75
1139	378990,15	2311082,45
1140	378990,21	2311082,72
1141	378997,36	2311115,52
1142	379013,92	2311191,50
1143	379044,60	2311332,25
1144	379046,46	2311340,79
1145	379046,93	2311342,94
1146	379044,19	2311343,52
1147	379043,73	2311341,36
1148	379037,97	2311313,96
1149	378963,11	2311328,66
1150	378962,85	2311330,43
1151	378951,34	2311409,69
1152	378945,21	2311452,55
1153	378940,33	2311486,38
1154	378904,08	2311478,89
1155	378913,00	2311435,80
1156	378896,49	2311418,62
1157	378887,12	2311423,74
1158	378881,06	2311427,05
1159	378867,79	2311434,29
1160	378868,53	2311431,60
1161	378881,99	2311383,76
1162	378882,03	2311383,60
1163	378882,53	2311380,60
1164	378895,03	2311319,10
1165	378945,02	2311133,60
1166	378980,02	2311072,60

1167	378986,03	2311073,60
1168	379143,38	2311043,06
1169	379144,48	2311043,30
1170	379201,63	2311032,33
1171	379201,53	2311031,78
1172	379207,42	2311030,63
1173	379207,52	2311031,19
1174	379261,13	2311020,90
1175	379262,77	2311019,89
1176	379263,04	2311019,84
1125	379263,97	2311024,44
Внутренний контур 1		
1177	378970,16	2311115,40
1178	378969,16	2311115,40
1179	378969,16	2311114,40
1180	378970,16	2311114,40
1177	378970,16	2311115,40
Внутренний контур 2		
1181	378970,97	2311153,29
1182	378969,97	2311153,29
1183	378969,97	2311152,29
1184	378970,97	2311152,29
1181	378970,97	2311153,29
Внутренний контур 3		
1185	378969,90	2311153,28
1186	378968,90	2311153,28
1187	378968,90	2311152,28
1188	378969,90	2311152,28
1185	378969,90	2311153,28
Внутренний контур 4		
1189	378963,05	2311231,71
1190	378962,05	2311231,71
1191	378962,05	2311230,71
1192	378963,05	2311230,71
1189	378963,05	2311231,71
Внутренний контур 5		
1193	378934,45	2311252,66
1194	378933,45	2311252,66
1195	378933,45	2311251,66
1196	378934,45	2311251,66
1193	378934,45	2311252,66
116:45:020146:3У1(4)		
1197	378868,05	2311489,73
1198	378864,75	2311495,33

1199	378855,17	2311489,68
1200	378857,20	2311483,33
1197	378868,05	2311489,73
16:07:100001:2951/чзу1		
№ точки	X, м	Y, м
1201	379865,26	2310745,05
1202	379855,47	2310741,27
1203	379831,83	2310728,63
1204	379823,97	2310724,77
1205	379814,77	2310726,88
1206	379809,90	2310721,49
1207	379810,28	2310721,24
1208	379824,77	2310717,92
1209	379834,80	2310722,85
1210	379852,47	2310731,33
1211	379859,94	2310739,25
1201	379865,26	2310745,05
16:07:100001:2872/чзу1		
№ точки	X, м	Y, м
1212	379770,49	2310759,54
1213	379767,19	2310762,03
1214	379760,79	2310764,99
1215	379756,59	2310764,90
1216	379766,12	2310755,04
1212	379770,49	2310759,54
16:07:100001:2855/чзу1		
№ точки	X, м	Y, м
16:07:100001:2855/чзу1(1)		
1217	379767,34	2310753,77
1218	379756,59	2310764,90
1219	379730,94	2310764,34
1220	379706,30	2310763,51
1221	379667,11	2310765,66
1222	379639,49	2310770,07
1223	379602,20	2310774,35
1224	379570,96	2310779,00
1225	379552,07	2310781,33
1226	379554,92	2310774,43
1227	379570,09	2310772,55
1228	379601,35	2310767,91
1229	379638,61	2310763,63
1230	379666,42	2310759,19
1231	379706,23	2310757,00
1232	379731,11	2310757,85

1233	379759,45	2310758,45
1234	379763,83	2310756,42
1217	379767,34	2310753,77
16:07:100001:2855/чзу1(2)		
1235	379548,16	2310775,26
1236	379545,30	2310782,16
1237	379535,39	2310783,39
1238	379506,52	2310785,87
1239	379480,75	2310785,71
1240	379471,69	2310784,75
1241	379454,08	2310784,04
1242	379438,60	2310785,55
1243	379423,06	2310794,76
1244	379421,62	2310802,44
1245	379427,81	2310816,99
1246	379442,34	2310834,59
1247	379462,83	2310853,03
1248	379471,53	2310858,46
1249	379482,87	2310867,66
1250	379489,60	2310880,62
1251	379492,60	2310895,33
1252	379495,40	2310902,60
1253	379491,79	2310911,32
1254	379486,33	2310897,12
1255	379483,42	2310882,83
1256	379477,73	2310871,85
1257	379467,75	2310863,77
1258	379458,91	2310858,25
1259	379437,68	2310839,14
1260	379432,39	2310832,95
1261	379425,02	2310823,88
1262	379418,43	2310815,07
1263	379419,64	2310814,40
1264	379414,87	2310803,18
1265	379417,22	2310790,67
1266	379436,53	2310779,22
1267	379453,89	2310777,53
1268	379472,16	2310778,27
1269	379481,11	2310779,21
1270	379506,27	2310779,37
1271	379534,71	2310776,92
1235	379548,16	2310775,26
16:07:100001:2855/чзу1(3)		
1272	379532,95	2310956,79

1273	379522,39	2310945,86
1274	379520,67	2310941,58
1275	379505,37	2310922,21
1276	379496,68	2310915,38
1277	379499,26	2310909,14
1278	379509,99	2310917,57
1279	379526,36	2310938,29
1280	379532,69	2310954,10
1272	379532,95	2310956,79
16:07:100001:383/чзу1		
№ точки	X, м	Y, м
16:07:100001:383/чзу1(1)		
1281	379634,54	2311070,57
1282	379625,33	2311061,04
1283	379623,82	2311055,26
1284	379621,98	2311048,94
1285	379631,45	2311058,75
1281	379634,54	2311070,57
16:07:100001:383/чзу1(2)		
1286	379602,17	2311028,43
1287	379591,93	2311026,47
1288	379584,09	2311018,35
1289	379594,32	2311020,31
1286	379602,17	2311028,43
16:07:100001:383/чзу1(3)		
1290	379533,86	2310966,36
1291	379526,62	2310958,87
1292	379526,31	2310955,64
1293	379522,39	2310945,86
1294	379532,95	2310956,79
1290	379533,86	2310966,36
16:07:100001:383/чзу1(4)		
1295	379422,18	2310820,38
1296	379417,08	2310823,21
1297	379413,17	2310817,98
1298	379418,43	2310815,07
1299	379424,36	2310823,00
1300	379424,35	2310823,05
1295	379422,18	2310820,38
16:45:020146:488/чзу1		
№ точки	X, м	Y, м
1301	379277,48	2311017,04
1302	379277,45	2311017,36
1303	379274,36	2311018,03

1304	379263,97	2311024,44
1305	379263,04	2311019,84
1301	379277,48	2311017,04
16:07:100001:2672/чзу1		
№ точки	X, м	Y, м
16:07:100001:2672/чзу1(1)		
1306	378788,77	2310927,66
1307	378787,96	2310934,35
1308	378780,14	2310935,51
1309	378779,37	2310935,79
1310	378780,16	2310928,94
1306	378788,77	2310927,66
16:07:100001:2672/чзу1(2)		
1311	378777,91	2311038,11
1312	378770,02	2311045,75
1313	378770,02	2311034,61
1314	378777,84	2311027,04
1311	378777,91	2311038,11
16:07:100001:2672/чзу1(3)		
1315	378778,04	2311060,14
1316	378779,34	2311273,25
1317	378738,58	2311357,89
1318	378735,05	2311353,98
1319	378734,66	2311352,05
1320	378770,02	2311276,36
1321	378770,02	2311060,89
1315	378778,04	2311060,14
16:07:100001:2672/чзу1(4)		
1322	378734,98	2311365,37
1323	378732,79	2311369,91
1324	378729,05	2311364,06
1325	378731,33	2311359,18
1322	378734,98	2311365,37
16:07:100001:2918/чзу1		
№ точки	X, м	Y, м
16:07:100001:2918/чзу1(1)		
1326	378763,36	2310934,64
1327	378762,08	2310942,01
1328	378761,06	2310942,38
1329	378743,06	2310941,01
1330	378738,63	2310941,67
1331	378739,77	2310934,92
1332	378742,82	2310934,48
1333	378760,16	2310935,79

1326	378763,36	2310934,64
16:07:100001:2918/чзу1(2)		
1334	378715,35	2311211,09
1335	378711,78	2311231,66
1336	378717,79	2311268,17
1337	378717,75	2311268,19
1338	378707,10	2311215,38
1334	378715,35	2311211,09
16:07:100001:2918/чзу1(3)		
1339	378702,62	2311310,61
1340	378698,97	2311317,00
1341	378697,00	2311313,93
1342	378688,95	2311300,29
1343	378692,46	2311293,42
1339	378702,62	2311310,61
16:07:100001:321/чзу1		
№ точки	X, м	Y, м
1344	378692,46	2311293,42
1345	378688,95	2311300,29
1346	378684,36	2311292,53
1347	378677,87	2311254,93
1348	378685,13	2311258,64
1349	378690,61	2311290,29
1344	378692,46	2311293,42
16:07:100001:371/чзу1		
№ точки	X, м	Y, м
1350	378737,29	2311376,95
1351	378733,02	2311374,87
1352	378697,45	2311314,68
1353	378697,46	2311314,65
1354	378732,79	2311369,91
1355	378735,67	2311374,41
1350	378737,29	2311376,95
16:07:100001:719/чзу1		
№ точки	X, м	Y, м
1356	378845,53	2311369,41
1357	378845,29	2311371,40
1358	378843,30	2311371,16
1359	378843,54	2311369,18
1356	378845,53	2311369,41
16:07:100001:2493/чзу1		
№ точки	X, м	Y, м
1360	378853,30	2311481,03
1361	378852,10	2311486,84

1362	378851,90	2311487,75
1363	378844,22	2311483,23
1364	378845,03	2311468,66
1365	378851,39	2311471,30
1366	378850,93	2311479,64
1360	378853,30	2311481,03
16:45:020146:83/чзу1		
№ точки	X, м	Y, м
1367	378851,90	2311487,75
1368	378852,10	2311486,84
1369	378854,05	2311489,02
1367	378851,90	2311487,75
16:45:020146:3/чзу1		
№ точки	X, м	Y, м
1370	378977,33	2312121,29
1371	378973,36	2312125,70
1372	378972,33	2312124,83
1373	378971,34	2312121,91
1374	378973,44	2312119,66
1375	378975,10	2312119,18
1370	378977,33	2312121,29
16:45:000000:370/чзу1		
№ точки	X, м	Y, м
16:45:000000:370/чзу1(1)		
1376	378970,16	2311115,40
1377	378969,16	2311115,40
1378	378969,16	2311114,40
1379	378970,16	2311114,40
1376	378970,16	2311115,40
16:45:000000:370/чзу1(2)		
1380	378970,97	2311153,29
1381	378969,97	2311153,29
1382	378969,97	2311152,29
1383	378970,97	2311152,29
1380	378970,97	2311153,29
16:45:000000:370/чзу1(3)		
1384	378969,90	2311153,28
1385	378968,90	2311153,28
1386	378968,90	2311152,28
1387	378969,90	2311152,28
1384	378969,90	2311153,28
16:45:000000:370/чзу1(4)		
1388	378963,05	2311231,71
1389	378962,05	2311231,71

1390	378962,05	2311230,71
1391	378963,05	2311230,71
1388	378963,05	2311231,71
16:45:000000:370/чзy1(5)		
1392	378934,45	2311252,66
1393	378933,45	2311252,66
1394	378933,45	2311251,66
1395	378934,45	2311251,66
1392	378934,45	2311252,66