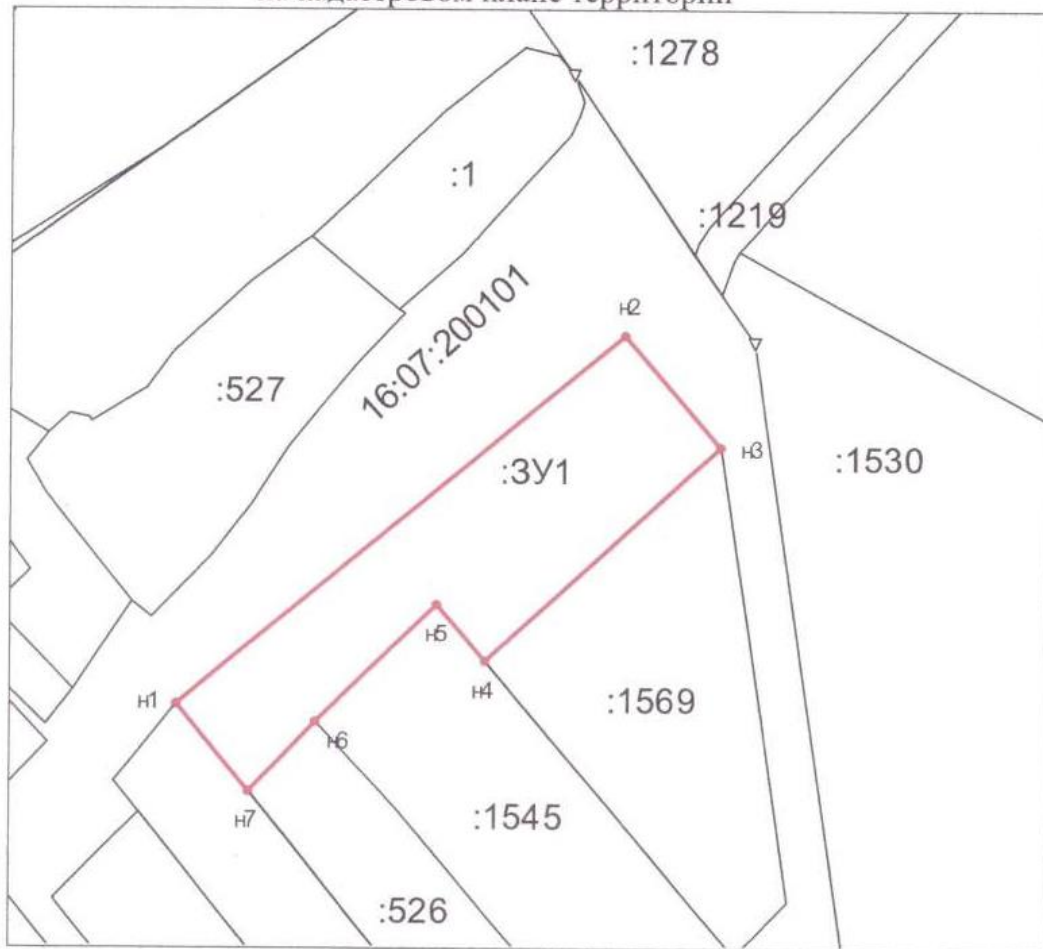





**СХЕМА**  
расположения земельного участка или земельных участков  
на кадастровом плане территории



Масштаб 1: 2000

Система координат: МСК-16

**Условные обозначения:**

- |   |   |
|---|---|
|  | - вновь образованная часть границы, сведения о которой достаточны для определения ее местоположения |
|  | - зона с особыми условиями использования территорий   |
| 16:07:200101  | - кадастровый квартал   |
|  | - граница кадастрового квартала   |
| :1569   | - существующий земельный участок  |
| :3У1  | - образуемый земельный участок  |

Условный номер земельного участка _____		
Площадь земельного участка <u>5000</u> м <sup>2</sup>		
Обозначение характерных точек границ	Координаты , м	
	X	Y
1	2	3
н1	402141.25	2272308.44
н2	402236.63	2272423.56
н3	402207.91	2272448.25
н4	402152.57	2272387.68
н5	402167.05	2272375.35
н6	402137.06	2272344.19
н7	402118.85	2272326.69
н1	402141.25	2272308.44