

Индекс укрупненного элемента планировочной структуры	Номер функциональной зоны на карте	Код по Приказу № 10	Наименование функциональной зоны	Статус функциональной зоны	Параметры планируемого развития функциональных зон		
					Площадь функциональной зоны, га	Максимальная общая площадь жилищного фонда, тыс. кв. м	Максимальное количество земельных участков ¹ , ед.
27	100/50	701011000	Иные зоны	Существующий	0,02	-	-
	100/90	701010100	Жилые зоны	Планируемый	11,05	14,3	-
	100/91	701010100	Жилые зоны	Планируемый	18,93	89,3	-
	100/92	701010100	Жилые зоны	Планируемый	12,71	88,5	-
	100/93	701010100	Жилые зоны	Планируемый	3,69	22,2	-
	100/117	701010100	Жилые зоны	Планируемый	5,82	41,3	-
	100/118	701010100	Жилые зоны	Планируемый	4,47	24,8	-
	300/13	701010300	Общественно-деловые зоны	Существующий	16,25	-	-
	300/21	701010300	Общественно-деловые зоны	Планируемый	3,08	-	-
	401/34	701010401	Производственная зона	Существующий	1,33	-	-
	600/35	701010600	Зоны рекреационного назначения	Планируемый	0,84	-	-
	600/36	701010600	Зоны рекреационного назначения	Планируемый	17	-	-
	600/37	701010600	Зоны рекреационного назначения	Планируемый	10,14	-	-
	900/34	701010900	Зона акваторий	Существующий	0,1	-	-
900/35	701010900	Зона акваторий	Существующий	0,33	-	-	
900/36	701010900	Зона акваторий	Существующий	0,1	-	-	
900/37	701010900	Зона акваторий	Существующий	0,14	-	-	
28	301/5	701010301	Многофункциональная общественно-деловая зона	Существующий	15,11	52,6	-
	301/6	701010301	Многофункциональная общественно-деловая зона	Существующий	24,91	88,9	-
29	100/23	701010100	Жилые зоны	Существующий	10,09	28,1	20
	301/7	701010301	Многофункциональная общественно-деловая зона	Существующий	10,37	32,2	-
	600/1	701010600	Зоны рекреационного назначения	Существующий	18,34	-	-

Индекс укрупненного элемента планировочной структуры	Номер функциональной зоны на карте	Код по Приказу № 10	Наименование функциональной зоны	Статус функциональной зоны	Параметры планируемого развития функциональных зон		
					Площадь функциональной зоны, га	Максимальная общая площадь жилищного фонда, тыс. кв. м	Максимальное количество земельных участков ¹ , ед.
30	100/10	701010100	Жилые зоны	Существующий	7,03	43,3	-
	100/11	701010100	Жилые зоны	Планируемый	3,13	18,4	-
	100/12	701010100	Жилые зоны	Существующий	6,91	39,8	-
	100/13	701010100	Жилые зоны	Существующий	3,85	25,1	-
	100/14	701010100	Жилые зоны	Существующий	7,32	44,7	-
	100/45	701010100	Жилые зоны	Планируемый	3,94	24,4	-
	100/49	701010100	Жилые зоны	Планируемый	4,09	13,2	-
	301/2	701010301	Многофункциональная общественно-деловая зона	Существующий	1,63	4,6	-
	600/8	701010600	Зоны рекреационного назначения	Существующий	3,97	-	-
31	100/18	701010100	Жилые зоны	Существующий	6,52	13,4	-
	100/51	701010100	Жилые зоны	Планируемый	8,49	47,9	-
	100/53	701010100	Жилые зоны	Планируемый	4,73	20,1	-
	301/3	701010301	Многофункциональная общественно-деловая зона	Существующий	6,33	10,2	-
32	100/6	701010100	Жилые зоны	Существующий	47,97	318,5	-
33	100/15	701010100	Жилые зоны	Существующий	20,97	75	-
	100/16	701010100	Жилые зоны	Существующий	9,86	42,2	-
	100/17	701010100	Жилые зоны	Существующий	9,56	43,4	-
	600/2	701010600	Зоны рекреационного назначения	Существующий	1,42	-	-
401/35	701010401	Производственная зона	Существующий	0,83	-	-	
	701010401	Производственная зона	Планируемый	73,05	-	-	
34	404/10	701010404	Зона инженерной инфраструктуры	Существующий	0,12	-	-
	605/33	701010605	Зона лесов	Существующий	9,51	-	-
	605/34	701010605	Зона лесов	Существующий	0,08	-	-
	605/35	701010605	Зона лесов	Существующий	4,97	-	-
	605/36	701010605	Зона лесов	Существующий	0,88	-	-
	605/37	701010605	Зона лесов	Существующий	0,77	-	-

Индекс укрупненного элемента планировочной структуры	Номер функциональной зоны на карте	Код по Приказу № 10	Наименование функциональной зоны	Статус функциональной зоны	Параметры планируемого развития функциональных зон		
					Площадь функциональной зоны, га	Максимальная общая площадь жилищного фонда, тыс. кв. м	Максимальное количество земельных участков ¹ , ед.
35	605/38	701010605	Зона лесов	Существующий	1,19	-	-
	605/39	701010605	Зона лесов	Существующий	1,94	-	-
	605/40	701010605	Зона лесов	Существующий	1,85	-	-
	605/41	701010605	Зона лесов	Существующий	1,62	-	-
	605/42	701010605	Зона лесов	Существующий	0,54	-	-
	605/43	701010605	Зона лесов	Существующий	1,12	-	-
	605/44	701010605	Зона лесов	Существующий	0,07	-	-
	605/45	701010605	Зона лесов	Существующий	0,01	-	-
	900/40	701010900	Зона акваторий	Существующий	0,07	-	-
	900/41	701010900	Зона акваторий	Существующий	0,11	-	-
	1000/43	7010101000	Иные зоны	Существующий	55,6	-	-
	200/32	701010200	Зона смешанной и общественно-деловой застройки	Планируемый	18,01	89,6	-
	200/33	701010200	Зона смешанной и общественно-деловой застройки	Планируемый	20,75	56,4	-
	200/34	701010200	Зона смешанной и общественно-деловой застройки	Планируемый	10,8	25,7	-
300/28	701010300	Общественно-деловые зоны	Планируемый	7,54	-	-	
401/7	701010401	Производственная зона	Существующий	66,21	-	-	
401/36	701010401	Производственная зона	Существующий	2,51	-	-	
600/38	701010600	Зоны рекреационного назначения	Планируемый	7,36	-	-	
600/39	701010600	Зоны рекреационного назначения	Планируемый	8,19	-	-	
36	100/94	701010100	Жилые зоны	Планируемый	12,99	39,8	-
	100/95	701010100	Жилые зоны	Планируемый	22,88	150,5	4
	100/96	701010100	Жилые зоны	Планируемый	55	304,5	-
	100/97	701010100	Жилые зоны	Планируемый	12,02	70,5	-
	100/119	701010100	Жилые зоны	Планируемый	7,37	38,3	-
	401/37	701010401	Производственная зона	Существующий	0,9	-	-

Индекс укрупненного элемента планировочной структуры	Номер функциональной зоны на карте	Код по Приказу № 10	Наименование функциональной зоны	Статус функциональной зоны	Параметры планируемого развития функциональных зон		
					Площадь функциональной зоны, га	Максимальная общая площадь жилищного фонда, тыс. кв. м	Максимальное количество земельных участков ¹ , ед.
47	401/59	701010401	Производственная зона	Планируемый	120,37	-	-
	401/77	701010401	Производственная зона	Существующий	3,3	-	-
	402/24	701010402	Коммунально-складская зона	Планируемый	15,57	-	-
	405/5	701010405	Зона транспортной инфраструктуры	Существующий	2,46	-	-
	600/40	701010600	Зоны рекреационного назначения	Планируемый	21,8	-	-
	605/26	701010605	Зона лесов	Существующий	8,62	-	-
	605/27	701010605	Зона лесов	Существующий	7,75	-	-
	605/28	701010605	Зона лесов	Существующий	2,29	-	-
	605/29	701010605	Зона лесов	Существующий	0,27	-	-
	605/30	701010605	Зона лесов	Существующий	5,46	-	-
	605/31	701010605	Зона лесов	Существующий	0,07	-	-
	605/32	701010605	Зона лесов	Существующий	0,56	-	-
	1000/9	701011000	Иные зоны	Существующий	11,58	-	-
	1000/41	701011000	Иные зоны	Существующий	147,6	-	-
1000/42	701011000	Иные зоны	Существующий	1,35	-	-	
1000/44	701011000	Иные зоны	Существующий	6,16	-	-	
37	200/17	701010200	Зона смешанной и общественно-деловой застройки	Планируемый	7,46	10	-
	200/18	701010200	Зона смешанной и общественно-деловой застройки	Планируемый	14,48	50	-
	200/19	701010200	Зона смешанной и общественно-деловой застройки	Планируемый	21,17	127	-
	200/20	701010200	Зона смешанной и общественно-деловой застройки	Планируемый	25,2	170,1	-
	200/21	701010200	Зона смешанной и общественно-деловой застройки	Планируемый	21,36	192,2	-

Индекс укрупненного элемента планировочной структуры	Номер функциональной зоны на карте	Код по Приказу № 10	Наименование функциональной зоны	Статус функциональной зоны	Параметры планируемого развития функциональных зон		
					Площадь функциональной зоны, га	Максимальная общая площадь жилищного фонда, тыс. кв. м	Максимальное количество земельных участков ¹ , ед.
38	200/23	701010200	Зона смешанной и общественно-деловой застройки	Планируемый	15,52	93,1	-
	600/32	701010600	Зоны рекреационного назначения	Планируемый	4,51	-	-
	401/1	701010401	Производственная зона	Существующий	98,57	-	-
39	200/14	701010200	Зона смешанной и общественно-деловой застройки	Планируемый	22,76	104,2	-
	200/15	701010200	Зона смешанной и общественно-деловой застройки	Планируемый	14,51	46,6	-
	200/16	701010200	Зона смешанной и общественно-деловой застройки	Планируемый	19,53	65,7	-
	600/32	701010600	Зоны рекреационного назначения	Планируемый	6,29	-	-
40	100/102	701010100	Жилые зоны	Планируемый	11,66	81,7	-
	100/103	701010100	Жилые зоны	Планируемый	25,1	214,2	-
	100/104	701010100	Жилые зоны	Планируемый	16,46	138,6	-
	300/22	701010300	Общественно-деловые зоны	Планируемый	11,51	-	-
41	300/23	701010300	Общественно-деловые зоны	Планируемый	12,78	-	-
	402/19	701010402	Коммунально-складская зона	Планируемый	16,92	-	-
41	101/35	701010101	Зона застройки индивидуальными жилыми домами	Существующий	11,78	12,8	88
	101/36	701010101	Зона застройки индивидуальными жилыми домами	Планируемый	46,11	58	228
	401/38	701010401	Производственная зона	Существующий	0,3	-	-
401/78	701010401	Производственная зона	Существующий	2	-	-	

Индекс укрупненного элемента планировочной структуры	Номер функциональной зоны на карте	Код по Приказу № 10	Наименование функциональной зоны	Статус функциональной зоны	Параметры планируемого развития функциональных зон		
					Площадь функциональной зоны, га	Максимальная общая площадь жилищного фонда, тыс. кв. м	Максимальное количество земельных участков ¹ , ед.
42	402/14	701010402	Коммунально-складская зона	Существующий	3,51	-	-
	502/1	701010502	Зона садоводства, огородничества	Существующий	11,36	-	-
	502/3	701010502	Зона садоводства, огородничества	Существующий	16,29	-	-
	600/44	701010600	Зоны рекреационного назначения	Планируемый	5,75	-	-
	605/94	701010605	Зона лесов	Существующий	0	-	-
	605/105	701010605	Зона лесов	Существующий	0,07	-	-
	900/16	701010900	Зона акваторий	Существующий	1,76	-	-
	900/59	701010900	Зона акваторий	Существующий	1,15	-	-
	1000/12	701011000	Иные зоны	Существующий	5,66	-	-
	1000/39	701011000	Иные зоны	Существующий	22,15	-	-
	200/29	701010200	Зона смешанной и общественно-деловой застройки	Планируемый	14,48	68,1	-
	200/30	701010200	Зона смешанной и общественно-деловой застройки	Планируемый	23,46	115	-
	401/3	701010401	Производственная зона	Существующий	62,2	-	-
	401/58	701010401	Производственная зона	Планируемый	5,63	-	-
401/81	701010401	Производственная зона	Планируемый	16,2	-	-	
402/22	701010402	Коммунально-складская зона	Планируемый	17,29	-	-	
43	401/19	701010401	Производственная зона	Существующий	5,25	-	-
	401/39	701010401	Производственная зона	Существующий	1	-	-
	401/79	701010401	Производственная зона	Существующий	3	-	-
	1000/11	701011000	Иные зоны	Существующий	18,98	-	-
44	1000/39	701011000	Иные зоны	Существующий	21,9	-	-
	401/20	701010401	Производственная зона	Существующий	2,72	-	-
	401/40	701010401	Производственная зона	Существующий	7,42	-	-
	404/8	701010404	Зона инженерной инфраструктуры	Существующий	4,81	-	-

Индекс укрупненного элемента планировочной структуры	Номер функциональной зоны на карте	Код по Приказу № 10	Наименование функциональной зоны	Статус функциональной зоны	Параметры планируемого развития функциональных зон		
					Площадь функциональной зоны, га	Максимальная общая площадь жилищного фонда, тыс. кв. м	Максимальное количество земельных участков ¹ , ед.
45	405/6	701010405	Зона транспортной инфраструктуры	Существующий	4,39	-	-
	701/9	701010701	Зона кладбищ	Существующий	26,2	-	-
	701/10	701010701	Зона кладбищ	Существующий	9,91	-	-
	701/11	701010701	Зона кладбищ	Планируемый	2,82	-	-
	701/12	701010701	Зона кладбищ	Планируемый	12,94	-	-
	701/13	701010701	Зона кладбищ	Планируемый	8,56	-	-
	701/14	701010701	Зона кладбищ	Планируемый	19,92	-	-
	701/15	701010701	Зона кладбищ	Планируемый	9,9	-	-
	702/1	701010702	Зона складирования и захоронения отходов	Существующий	0,33	-	-
	900/83	701010900	Зона акваторий	Существующий	0,47	-	-
	1000/37	701011000	Иные зоны	Существующий	93,68	-	-
	1000/38	701011000					

Индекс укрупненного элемента планировочной структуры	Номер функциональной зоны на карте	Код по Приказу № 10	Наименование функциональной зоны	Статус функциональной зоны	Параметры планируемого развития функциональных зон		
					Площадь функциональной зоны, га	Максимальная общая площадь жилищного фонда, тыс. кв. м	Максимальное количество земельных участков ¹ , ед.
51	101/8	701010101	Зона застройки индивидуальными жилыми домами	Существующий	2,66	2,8	24
	101/9	701010101	Зона застройки индивидуальными жилыми домами	Существующий	4,45	4,5	41
	101/10	701010101	Зона застройки индивидуальными жилыми домами	Существующий	25,1	19,4	195
	401/17	701010402	Производственная зона	Существующий	19,59	-	-
	404/4	701010404	Зона инженерной инфраструктуры	Существующий	4,87	-	-
	600/14	701010600	Зоны рекреационного назначения	Существующий	1,62	-	-
	701/3	701010701	Зона кладбищ	Существующий	4,17	-	-
	100/106	701010100	Жилые зоны	Планируемый	18,79	150,3	-
	100/107	701010100	Жилые зоны	Планируемый	18,65	155,4	-
	100/108	701010100	Жилые зоны	Планируемый	15,23	131,3	-
	200/26	701010200	Зона смешанной и общественно-деловой застройки	Планируемый	11,42	49,7	-
	401/18	701010401	Производственная зона	Существующий	26,94	-	-
	401/42	701010401	Производственная зона	Существующий	3,54	-	-
	402/5	701010402	Коммунально-складская зона	Существующий	7,43	-	-
	402/6	701010402	Коммунально-складская зона	Существующий	13,35	-	-
	600/42	701010600	Зоны рекреационного назначения	Планируемый	16,09	-	-
	600/43	701010600	Зоны рекреационного назначения	Планируемый	15,36	-	-
900/15	701010900	Зона автаторий	Существующий	1,2	-	-	
900/39	701010900	Зона автаторий	Существующий	0,17	-	-	

Индекс укрупненного элемента планировочной структуры	Номер функциональной зоны на карте	Код по Приказу № 10	Наименование функциональной зоны	Статус функциональной зоны	Параметры планируемого развития функциональных зон		
					Площадь функциональной зоны, га	Максимальная общая площадь жилищного фонда, тыс. кв. м	Максимальное количество земельных участков ¹ , ед.
52	101/19	701010101	Зона застройки индивидуальными жилыми домами	Существующий	5,62	2,5	22
	101/20	701010101	Зона застройки индивидуальными жилыми домами	Существующий	30,88	19,1	167
	101/21	701010101	Зона застройки индивидуальными жилыми домами	Существующий	7,74	11,4	64
	101/30	701010101	Зона застройки индивидуальными жилыми домами	Существующий	39,13	28,2	220
	101/38	701010101	Зона застройки индивидуальными жилыми домами	Планируемый	11,04	8,3	41
	101/39	701010101	Зона застройки индивидуальными жилыми домами	Планируемый	16,08	9,8	39
	401/43	701010401	Производственная зона	Существующий	0,78	-	-
	602/5	701010602	Зона отдыха	Планируемый	32,06	-	-
	900/3	701010900	Зона автаторий	Существующий	3,06	-	-
	900/17	701010900	Зона автаторий	Существующий	0,2	-	-
53	101/29	701010101	Зона застройки индивидуальными жилыми домами	Существующий	143,96	95,2	814
	401/44	701010401	Производственная зона	Существующий	2,33	-	-
	600/48	701010600	Зоны рекреационного назначения	Планируемый	0,89	-	-
	600/63	701010600	Зоны рекреационного назначения	Планируемый	0,31	-	-
	605/70	701010605	Зона лесов	Существующий	1,76	-	-
	701/8	701010701	Зона кладбищ	Существующий	3	-	-
	1000/4	701011000	Иные зоны	Существующий	3,67	-	-
	1000/8	701011000	Иные зоны	Существующий	0,42	-	-
	100/109	701010100	Жилые зоны	Планируемый	24,15	184,8	-
	401/45	701010401	Производственная зона	Существующий	2,79	-	-
54	401/63	701010401	Производственная зона	Планируемый	58,63	-	-
	402/16	701010402	Коммунально-складская зона	Планируемый	17,79	-	-
	402/17	701010402	Коммунально-складская зона	Планируемый	36,08	-	-
	402/18	701010402	Коммунально-складская зона	Планируемый	23,51	-	-
	101/22	701010101	Зона застройки индивидуальными жилыми домами	Существующий	14,18	14,5	123
	300/29	701010300	Общественно-деловые зоны	Планируемый	12,03	-	-
	401/46	701010401	Производственная зона	Существующий	2,6	-	-
	401/75	701010401	Производственная зона	Существующий	0,5	-	-
	600/64	701010600	Зоны рекреационного назначения	Планируемый	6,82	-	-
	600/65	701010600	Зоны рекреационного назначения	Планируемый	0,01	-	-
55	600/68	701010600	Зоны рекреационного назначения	Планируемый	1,7	-	-
	605/71	701010605	Зона лесов	Существующий	0,26	-	-
	605/72	701010605	Зона лесов	Существующий	0,04	-	-
	605/73	701010605	Зона лесов	Существующий	0,02	-	-
	605/74	701010605	Зона лесов	Существующий	0,03	-	-
	605/75	701010605	Зона лесов	Существующий	0,001	-	-
	605/76	701010605	Зона лесов	Существующий	0,01	-	-
	605/77	701010605	Зона лесов	Существующий	0,02	-	-
	605/78	701010605	Зона лесов	Существующий	0,17	-	-
	605/79	701010605	Зона лесов	Существующий	0,18	-	-
605/80	701010605	Зона лесов	Существующий	0,01	-	-	

Индекс укрупненного элемента планировочной структуры	Номер функциональной зоны на карте	Код по Приказу № 10	Наименование функциональной зоны	Статус функциональной зоны	Параметры планируемого развития функциональных зон		
					Площадь функциональной зоны, га	Максимальная общая площадь жилищного фонда, тыс. кв. м	Максимальное количество земельных участков ¹ , ед.
56	605/81	701010605	Зона лесов	Существующий	0,01	-	-
	605/82	701010605	Зона лесов	Существующий	0,62	-	-
	605/83	701010605	Зона лесов	Существующий	1,97	-	-
	605/84	701010605	Зона лесов	Существующий	0,38	-	-
	605/85	701010605	Зона лесов	Существующий	0,01	-	-
	605/86	701010605	Зона лесов	Существующий	0,04	-	-
	605/87	701010605	Зона лесов	Существующий	0,02	-	-
	605/89	701010605	Зона лесов	Существующий	0,001	-	-
	900/19	701010900	Зона автаторий	Существующий	0,15	-	-
	900/55	701010900	Зона автаторий	Существующий	0,06	-	-
1000/5	701011000	Иные зоны	Существующий	113,61	-	-	
1000/46	701011000	Иные зоны	Существующий	4,45	-	-	
101/23	701010101	Зона застройки индивидуальными жилыми домами	Существующий	39,52	63	295	
101/24	701010101	Зона застройки индивидуальными жилыми домами	Существующий	17,78	36,3	154	
101/25	701010101	Зона застройки индивидуальными жилыми домами	Существующий	15,43	37,3	165	
101/40	701010101	Зона застройки индивидуальными жилыми домами	Планируемый	34,95	13,5	53	
101/41	701010101	Зона застройки индивидуальными жилыми домами	Планируемый	33,28	6	23	
101/42	701010101	Зона застройки индивидуальными жилыми домами	Планируемый	24,54	22,5	88	
300/25	701010300	Общественно-деловые зоны	Планируемый	5,57	-	-	
401/47	701010401	Производственная зона	Существующий	7,4	-	-	
401/76	701010401	Производственная зона	Существующий	0,7	-	-	

Индекс укрупненного элемента планировочной структуры	Номер функциональной зоны на карте	Код по Приказу № 10	Наименование функциональной зоны	Статус функциональной зоны	Параметры планируемого развития функциональных зон		
					Площадь функциональной зоны, га	Максимальная общая площадь жилищного фонда, тыс. кв. м	Максимальное количество земельных участков ¹ , ед.
57	600/18	701010600	Зоны рекреационного назначения	Существующий	37,02	-	-
	900/48	701010900	Зона автаторий	Существующий	0,19	-	-
	1000/20	701011000	Иные зоны	Существующий	26,29	-	-
	100/37	701010100	Жилые зоны	Существующий	8,11	8,5	20
	100/38	701010100	Жилые зоны	Существующий	10,06	20,7	24
	100/110	701010100	Жилые зоны	Планируемый	22,53	170,7	-
	100/114	701010100	Жилые зоны	Планируемый	10,61	14,4	-
	100/115	701010100	Жилые зоны	Планируемый	4,99	28,4	-
	200/1	701010200	Зона смешанной и общественно-деловой застройки	Существующий	3,95	1,1	3
	401/48	701010401	Производственная зона	Существующий	2,03	-	-
58	402/2	701010402	Коммунально-складская зона	Существующий	11,6	0,4	5
	402/23	701010402	Коммунально-складская зона	Планируемый	9,7	-	-
	404/5	701010404	Зона инженерной инфраструктуры	Существующий	1,04	-	-
	404/6	701010404	Зона инженерной инфраструктуры	Существующий	1,53	-	-
	600/15	701010600	Зоны рекреационного назначения	Существующий	0,8	-	-
	600/45	701010600	Зоны рекреационного назначения	Планируемый	10,01	-	-
	701/4	701010701	Зона кладбищ	Существующий	3,49	-	-
	100/105	701010100	Жилые зоны	Планируемый	16,73	122,9	-
	200/10	701010200	Зона смешанной и общественно-деловой застройки	Планируемый	14,18	31,2	1
	200/11	701010200	Зона смешанной и общественно-деловой застройки	Планируемый	21,27	94,3	5

Индекс укрупненного элемента планировочной структуры	Номер функциональной зоны на карте	Код по Приказу № 10	Наименование функциональной зоны	Статус функциональной зоны	Параметры планируемого развития функциональных зон		
					Площадь функциональной зоны, га	Максимальная общая площадь жилищного фонда, тыс. кв. м	Максимальное количество земельных участков ¹ , ед.
59	200/12	701010200	Зона смешанной и общественно-деловой застройки	Планируемый	31,11	78,6	22
	200/13	701010200	Зона смешанной и общественно-деловой застройки	Планируемый	13,33	36,9	-
	200/27	701010200	Зона смешанной и общественно-деловой застройки	Планируемый	13,67	86	-
	401/2	701010401	Производственная зона	Существующий	8,24	-	-
	500/14	701010900	Зона автаторий	Существующий	0,47	-	-
	100/33	701010100	Жилые зоны	Существующий	0,6	4	-
	100/34	701010100	Жилые зоны	Существующий	1,53	13,6	-
	100/73	701010100	Жилые зоны	Планируемый	3,69	26,5	-
	100/74	701010100	Жилые зоны	Планируемый	2,91	21,8	-
	100/76	701010100	Жилые зоны	Планируемый	3,48	26,1	-
60	101/5	701010101	Зона застройки индивидуальными жилыми домами	Существующий	99,71	82,6	758
	300/10	701010300	Общественно-деловые зоны	Существующий	1,21	0,1	1
	301/12	701010301	Многофункциональная общественно-деловая зона	Существующий	1,11	0,4	3
	301/14	701010301	Многофункциональная общественно-деловая зона	Существующий	3,35	0,6	6
	401/50	701010401	Производственная зона	Существующий	0,52	-	-
	900/24	701010900	Зона автаторий	Существующий	0,06	-	-
	900/25	701010900	Зона автаторий	Существующий	0,09	-	-
	900/26	701010900	Зона автаторий	Существующий	0,38	-	-
	100/35	701010100	Жилые зоны	Существующий	7,15	31,6	-
	100/36	701010100	Жилые зоны	Существующий	9,54	10,6	71
100/112	701010100	Жилые зоны	Планируемый	6,3	45,6	9	

Индекс укрупненного элемента планировочной структуры	Номер функциональной зоны на карте	Код по Приказу № 10	Наименование функциональной зоны	Статус функциональной зоны	Параметры планируемого развития функциональных зон		
					Площадь функциональной зоны, га	Максимальная общая площадь жилищного фонда, тыс. кв. м	Максимальное количество земельных участков ¹ , ед.
61	100/113	701010100	Жилые зоны	Планируемый	8,32	16,6	-
	101/6	701010101	Зона застройки индивидуальными жилыми домами	Существующий	55,09	60,1	475
	101/7	701010101	Зона застройки индивидуальными жилыми домами	Существующий	31,6	28,6	278
	200/2	701010200	Зона смешанной и общественно-деловой застройки	Существующий	9,82	-	-
	301/13	701010301	Многофункциональная общественно-деловая зона	Существующий	5,23	6,5	15
	402/15	701010402	Коммунально-складская зона	Существующий	2,49	-	-
	101/1	701010101	Зона застройки индивидуальными жилыми домами	Существующий	6,87	7,6	57
	101/2	701010101	Зона застройки индивидуальными жилыми домами	Существующий	106,02	103,6	969
	101/3	701010101	Зона застройки индивидуальными жилыми домами	Существующий	21,81	20,7	190
	100/32	701010100	Жилые зоны	Существующий	1,		

Индекс укрупненного элемента планировочной структуры	Номер функциональной зоны на карте	Код по Приказу № 10	Наименование функциональной зоны	Статус функциональной зоны	Параметры планируемого развития функциональных зон		
					Площадь функциональной зоны, га	Максимальная общая площадь жилищного фонда, тыс. кв. м	Максимальное количество земельных участков ¹ , ед.
	600/50	701010600	Зоны рекреационного назначения	Планируемый	0,15	-	-
	600/61	701010600	Зоны рекреационного назначения	Планируемый	1,9	-	-
	600/62	701010600	Зоны рекреационного назначения	Планируемый	2,09	-	-
	900/18	701010900	Зона автаторий	Существующий	1,05	-	-
	900/44	701010900	Зона автаторий	Существующий	0,41	-	-
	900/45	701010900	Зона автаторий	Существующий	0,06	-	-
	900/46	701010900	Зона автаторий	Существующий	0,13	-	-
	900/47	701010900	Зона автаторий	Существующий	0,13	-	-
	100/66	701010100	Жилые зоны	Планируемый	7,08	39,4	-
	100/67	701010100	Жилые зоны	Планируемый	19,63	40,8	-
64	200/4	701010200	Зона смешанной и общественно-деловой застройки	Планируемый	6,67	37,5	-
	100/68	701010100	Жилые зоны	Планируемый	9,43	47,2	-
65	200/6	701010200	Зона смешанной и общественно-деловой застройки	Планируемый	15,05	53,9	-
	200/8	701010200	Зона смешанной и общественно-деловой застройки	Планируемый	22,44	253	-
66	100/19	701010100	Жилые зоны	Существующий	16,82	69,6	-
	100/65	701010100	Жилые зоны	Планируемый	9,02	59,1	-
	100/24	701010100	Жилые зоны	Существующий	26,44	123,5	-
	100/25	701010100	Жилые зоны	Существующий	17,46	62,8	-
	100/26	701010100	Жилые зоны	Существующий	13,69	83	-
	100/27	701010100	Жилые зоны	Существующий	6,68	27,3	17
	100/28	701010100	Жилые зоны	Существующий	5,89	36,2	20
	100/29	701010100	Жилые зоны	Существующий	11,23	65,3	4
	100/30	701010100	Жилые зоны	Существующий	11,89	71,8	-
	100/66	701010100	Жилые зоны	Планируемый	22,49	126,9	11

Индекс укрупненного элемента планировочной структуры	Номер функциональной зоны на карте	Код по Приказу № 10	Наименование функциональной зоны	Статус функциональной зоны	Параметры планируемого развития функциональных зон		
					Площадь функциональной зоны, га	Максимальная общая площадь жилищного фонда, тыс. кв. м	Максимальное количество земельных участков ¹ , ед.
	200/37	701010200	Зона смешанной и общественно-деловой застройки	Планируемый	26,62	103,8	-
	300/15	701010300	Общественно-деловые зоны	Существующий	18	1,2	12
	600/21	701010600	Зоны рекреационного назначения	Планируемый	21,81	-	-
	900/23	701010900	Зона автаторий	Существующий	1,61	-	-
	100/83	701010100	Жилые зоны	Планируемый	10,08	47	-
	100/84	701010100	Жилые зоны	Планируемый	3,53	31,5	-
	100/85	701010100	Жилые зоны	Планируемый	7,43	54,2	-
	200/35	701010200	Зона смешанной и общественно-деловой застройки	Планируемый	12,56	48	-
	200/36	701010200	Зона смешанной и общественно-деловой застройки	Планируемый	17,94	46,4	-
	200/38	701010200	Зона смешанной и общественно-деловой застройки	Планируемый	11,91	69,7	-
	200/39	701010200	Зона смешанной и общественно-деловой застройки	Планируемый	19,01	74,2	-
	300/16	701010300	Общественно-деловые зоны	Существующий	11,48	-	-
	300/19	701010300	Общественно-деловые зоны	Планируемый	3,43	-	-
	401/51	701010401	Производственная зона	Существующий	3,11	-	-
	600/13	701010600	Зоны рекреационного назначения	Существующий	0,02	-	-
	600/28	701010600	Зоны рекреационного назначения	Планируемый	38,07	-	-
	600/29	701010600	Зоны рекреационного назначения	Планируемый	2,74	-	-

Индекс укрупненного элемента планировочной структуры	Номер функциональной зоны на карте	Код по Приказу № 10	Наименование функциональной зоны	Статус функциональной зоны	Параметры планируемого развития функциональных зон		
					Площадь функциональной зоны, га	Максимальная общая площадь жилищного фонда, тыс. кв. м	Максимальное количество земельных участков ¹ , ед.
	701/1	701010701	Зона кладбищ	Существующий	6,57	-	-
	900/2	701010900	Зона автаторий	Существующий	1,34	-	-
	900/6	701010900	Зона автаторий	Существующий	0,1	-	-
	900/20	701010900	Зона автаторий	Существующий	0,62	-	-
	900/21	701010900	Зона автаторий	Существующий	0,77	-	-
	900/22	701010900	Зона автаторий	Существующий	0,21	-	-
	100/67	701010100	Жилые зоны	Планируемый	21,26	39,5	-
	101/18	701010101	Зона застройки индивидуальными жилыми домами	Существующий	14,43	28,4	128
	401/52	701010401	Производственная зона	Существующий	18,3	-	-
	401/73	701010401	Производственная зона	Существующий	0,1	-	-
	405/4	701010405	Зона транспортной инфраструктуры	Существующий	2,2	-	-
	600/51	701010600	Зоны рекреационного назначения	Планируемый	97,78	-	-
	600/52	701010600	Зоны рекреационного назначения	Планируемый	194,57	-	-
	600/53	701010600	Зоны рекреационного назначения	Планируемый	3,37	-	-
	600/54	701010600	Зоны рекреационного назначения	Планируемый	0,32	-	-
	600/56	701010600	Зоны рекреационного назначения	Планируемый	11,92	-	-
	605/5	701010605	Зона лесов	Существующий	0,08	-	-
	605/11	701010605	Зона лесов	Существующий	1,57	-	-
	900/3	701010900	Зона автаторий	Существующий	8,59	-	-
	900/17	701010900	Зона автаторий	Существующий	0,17	-	-
	900/28	701010900	Зона автаторий	Существующий	0,16	-	-
	900/29	701010900	Зона автаторий	Существующий	0,06	-	-
	100/69	701010100	Жилые зоны	Планируемый	15,2	122,1	-
70	200/5	701010200	Зона смешанной и общественно-деловой застройки	Планируемый	14,93	151,3	-

Индекс укрупненного элемента планировочной структуры	Номер функциональной зоны на карте	Код по Приказу № 10	Наименование функциональной зоны	Статус функциональной зоны	Параметры планируемого развития функциональных зон		
					Площадь функциональной зоны, га	Максимальная общая площадь жилищного фонда, тыс. кв. м	Максимальное количество земельных участков ¹ , ед.
	200/7	701010200	Зона смешанной и общественно-деловой застройки	Планируемый	11,45	109,7	-
	200/9	701010200	Зона смешанной и общественно-деловой застройки	Планируемый	21,48	246	-
	402/1	701010402	Коммунально-складская зона	Существующий	9,43	0,2	2
	401/13	701010401	Производственная зона	Существующий	88,72	-	-
	401/53	701010401	Производственная зона	Существующий	0,1	-	-
	401/64	701010401	Производственная зона	Планируемый	233,52	-	-
	401/74	701010401	Производственная зона	Существующий	2,7	-	-
	600/66	701010600	Зоны рекреационного назначения	Планируемый	20,96	-	-
	600/67	701010600	Зоны рекреационного назначения	Планируемый	14,86	-	-
	605/6	701010605	Зона лесов	Существующий	1,54	-	-
	605/7	701010605	Зона лесов	Существующий	1,3	-	-
	605/69	701010605	Зона лесов	Существующий	2,97	-	-
	605/68	701010605	Зона лесов	Существующий	0,16	-	-
	605/69	701010605	Зона лесов	Существующий	0,68	-	-
	605/90	701010605	Зона лесов	Существующий	0	-	-
	900/30	701010900	Зона автаторий	Существующий	0,05	-	-
	900/31	701010900	Зона автаторий	Существующий	0,07	-	-
	900/60	701010900	Зона автаторий	Существующий	0,05	-	-
	900/61	701010900	Зона автаторий	Существующий	0,01	-	-
	900/62	701010900	Зона автаторий	Существующий	0,03	-	-
	1000/19	701011000	Иные зоны	Существующий	28,79	-	-
	401/54	701010401	Производственная зона	Существующий	8,8	-	-
	401/81	701010401	Производственная зона	Существующий	20,9	-	-
72	502/4	701010502	Зона садоводства, огородничества	Существующий	14,43	-	-
	502/6	701010502	Зона садоводства, огородничества	Существующий	85,46	-	-

Индекс укрупненного элемента планировочной структуры	Номер функциональной зоны на карте	Код по Приказу № 10	Наименование функциональной зоны	Статус функциональной зоны	Параметры планируемого развития функциональных зон		
					Площадь функциональной зоны, га	Максимальная общая площадь жилищного фонда, тыс. кв. м	Максимальное количество земельных участков ¹ , ед.
	600/22	701010600	Зоны рекреационного назначения	Планируемый	21,97	-	-
	600/57	701010600	Зоны рекреационного назначения	Планируемый	0,45	-	-
	600/58	701010600	Зоны рекреационного назначения	Планируемый	0,43	-	-
	600/59	701010600	Зоны рекреационного назначения	Планируемый	0,42	-	-
	600/60	701010600	Зоны рекреационного назначения	Планируемый	0,13	-	-
	600/69	701010600	Зоны рекреационного назначения	Планируемый	0,78	-	-
	600/70	701010600	Зоны рекреационного назначения	Планируемый	2,37	-	-
	600/71	701010600	Зоны рекреационного назначения	Планируемый	0,11	-	-
	600/72	701010600	Зоны рекреационного назначения	Планируемый	20,38	-	-
	600/73	701010600	Зоны рекреационного назначения	Планируемый	21,59	-	-
	600/74	701010600	Зоны рекреационного назначения	Планируемый	20,62	-	-
	605/46	701010605	Зона лесов	Существующий	27,02	-	-
	605/47	701010605	Зона лесов	Существующий	42,09	-	-
	605/48	701010605	Зона лесов	Существующий	0	-	-
	605/49	701010605	Зона лесов	Существующий	0,33	-	-
	605/50	701010605	Зона лесов	Существующий	0,04	-	-
	605/51	701010605	Зона лесов	Существующий	0,23	-	-
	605/52	701010605	Зона лесов	Существующий	0,25	-	-
	605/53	701010605	Зона лесов	Существующий	0,05	-	-
	605/59	701010605	Зона лесов	Существующий	0,74	-	-
	605/60	701010605	Зона лесов	Существующий	0,59	-	-
	605/61	701010605	Зона лесов	Существующий	1,3	-	-
	605/62	701010605	Зона лесов	Существующий	1,24	-	-

Индекс укрупненного элемента планировочной структуры	Номер функциональной зоны на карте	Код по Приказу № 10	Наименование функциональной зоны	Статус функциональной зоны	Параметры планируемого развития функциональных зон		
					Площадь функциональной зоны, га	Максимальная общая площадь жилищного фонда, тыс. кв. м	Максимальное количество земельных участков ¹ , ед.
	605/63	701010605	Зона лесов	Существующий	0,03	-	-
	605/64	701010605	Зона лесов	Существующий	0,65	-	-
	605/65	701010605	Зона лесов	Существующий	1,04	-	-
	605/66	701010605	Зона лесов	Существующий	0,41	-	-
	605/67	701010605	Зона лесов	Существующий	0,67	-	-
	605/68	701010605	Зона лесов	Существующий	2,31	-	-
	900/3	701010900	Зона автаторий	Существующий	1,5	-	-
	900/4	701010900	Зона автаторий	Существующий	0,52	-	-
	900/56	701010900	Зона автаторий	Существующий	13,78	-	-
	1000/6	701011000	Иные зоны	Существующий	91,49	-	-
	1000/21	701011000	Иные зоны	Существующий	21,32	-	-
	1000/22	701011000	Иные зоны	Существующий	238,37	-	-
	1000/23	701011000	Иные зоны	Существующий	1,93	-	-
	1000/30	701011000	Иные зоны	Существующий	63,04	-	-
	1000/31	701011000	Иные зоны	Существующий	16,73	-	-
	1000/32	701011000	Иные зоны	Существующий	151,06	-	-
	1000/52	701011000	Иные зоны	Существующий	6,68	-	-
	1000/53	701011000	Иные зоны	Существующий	0,25	-	-
	1000/54	701011000	Иные зоны	Существующий	1,14	-	-
	101/32	701010101	Зона застройки индивидуальными жилыми домами	Существующий	12,51	12,8	99
	101/33	701010101	Зона застройки индивидуальными жилыми домами	Существующий	71,4	75,5	554
	101/34	701010101	Зона застройки индивидуальными жилыми домами	Существующий	5,54	4,9	41
	401/55	701010401	Производственная зона	Существующий	1,8	-	-
	401/82	701010401	Производственная зона	Существующий	1,3	-	-
	404/7	701010404	Зона инженерной инфраструктуры	Существующий	0,3	-	-
	600/19	701010600	Зоны рекреационного назначения	Существующий	44,06	-	-

Индекс укрупненного элемента планировочной структуры	Номер функциональной зоны на карте	Код по Приказу № 10	Наименование функциональной зоны	Статус функциональной зоны	Параметры планируемого развития функциональных зон		
					Площадь функциональной зоны, га	Максимальная общая площадь жилищного фонда, тыс. кв. м	Максимальное количество земельных участков ¹ , ед.
	900/5	701010900	Зона автаторий	Существующий	3,15	-	-
	900/56	701010900	Зона автаторий	Существующий	0,5	-	-
	1000/32	701011000	Иные зоны	Существующий	57,87	-	-

области охраны окружающей среды, санитарно-эпидемиологического благополучия населения, а также при соблюдении зон минимальных расстояний и иных зон с особыми условиями использования территории.

4.3. Дополнительные параметры функциональных зон.

Таблица 6.3.1

№ п/п	Индекс функциональной зоны	Порядковый номер функциональной зоны	Зоны с особыми условиями использования территории и иные имеющиеся ограничения градостроительного развития территории, которые необходимо учитывать при реализации мероприятий генерального плана.
1	100	11, 45, 46, 47, 48, 50, 55, 56, 58, 59, 60, 62, 63, 64, 65, 66, 67, 68, 69, 76, 77, 78, 79, 80, 81, 82, 83, 84, 85, 86, 87, 88, 89, 90, 91, 92, 93, 94, 95, 96, 97, 98, 99, 100, 101, 103, 104, 105, 106, 107, 108, 109, 110, 111, 112, 113, 114, 116, 117, 118, 119	Установление, изменение, прекращение существования санитарно-защитных зон/санитарных разрывов объектов до территорий с нормируемыми показателями качества среды обитания в порядке, предусмотренном Правилами установления санитарно-защитных зон и использования земельных участков, расположенных в границах санитарно-защитных зон, утвержденными постановлением Правительства Российской Федерации от 3 марта 2018 г. № 222 (далее – Правила).
	101	36, 37, 38, 39, 40, 41, 42	
	200	3, 4, 5, 6, 7, 8, 9, 10, 11, 12, 13, 14, 15, 16, 17, 18, 19, 20, 21, 22, 23, 24, 25, 26, 27, 29, 30, 31, 32, 33, 34, 35, 36, 37, 38, 39, 40, 41, 42, 43, 44, 45, 46	
	300	19, 21, 22, 24, 25, 26, 27, 28, 29	
	600	21, 22, 23, 24, 25, 26, 27, 28, 29, 30, 32, 33, 34, 35, 36, 37, 38, 39, 40, 41, 42, 43, 44, 45, 51, 52, 53, 54, 55, 56, 57, 58, 59, 60, 62, 63, 64, 66, 67, 68, 69, 70, 71, 72, 73, 74, 75, 76, 77, 78, 79, 80, 81, 82, 83, 84	
2	602	2, 3, 4, 5	Санитарно-защитная зона сибиреязвеного скотомогильника – недопущение использования территорий для проведения какой-либо хозяйственной деятельности (пункт 1090 СанПиН 3.3686-21)
	200	40, 41, 42, 43, 44, 45	
	401	67	
	402	21	

№ п/п	Индекс функциональной зоны	Порядковый номер функциональной зоны	Зоны с особыми условиями использования территории и иные имеющиеся ограничения градостроительного развития территории, которые необходимо учитывать при реализации мероприятий генерального плана.
3	401	58, 59, 60, 61, 62, 63, 64, 65, 66, 67, 68, 69	«Санитарно-эпидемиологические требования по профилактике инфекционных болезней»). Сокращение размеров санитарно-защитных зон скотомогильников возможно по решению Главного государственного санитарного врача Российской Федерации или его заместителя. Организация санитарно-защитных зон проектируемых объектов до территорий с нормируемыми показателями качества среды обитания в порядке, предусмотренном Правилами. Предлагаемая санитарно-защитная зона от проектируемых предприятий, сооружений и иных объектов, которые будут располагаться в границах функциональной зоны, не должна выходить за ее пределы. Организация санитарно-защитных зон проектируемых объектов до территорий с нормируемыми показателями качества среды обитания в порядке, предусмотренном Правилами.
	402	16, 17, 18, 19, 20, 21, 22, 23, 24	
	701	11, 12, 13, 14, 15	
4	401	58, 59, 60, 61, 62, 63, 64, 65, 66, 67, 68, 69	Размещение объектов для производства и хранения лекарственных средств, объектов пищевой промышленности, оптовых складов продовольственного сырья и пищевой продукции, возможно если химическое, физическое и (или) биологическое воздействие объекта, в отношении которого установлена санитарно-защитная зона, не приведет к нарушению качества и безопасности продукции в соответствии с установленными к ней требованиями (пункт 5 «б» Правил).
	402	16, 17, 18, 19, 20, 21, 22, 23, 24	
5	100	78, 82, 83, 99	В первом поясе зоны санитарной охраны не допускаются все виды строительства, не имеющие непосредственного отношения к эксплуатации, реконструкции и расширению водопроводных сооружений (пункт 3.2.1.2 санитарных правил и норм СанПиН 2.1.4.1110-02 «Зоны санитарной охраны источников водоснабжения и водопроводов питьевого назначения», утвержденные постановлением
	200	21	

№ п/п	Индекс функциональной зоны	Порядковый номер функциональной зоны	Зоны с особыми условиями использования территории и иные имеющиеся ограничения градостроительного развития территории, которые необходимо учитывать при реализации мероприятий генерального плана.
6	100	83	Главного государственного санитарного врача Российской Федерации от 14.03.2002 № 10 (далее – СанПиН 2.1.4.1110-02)). При проектировании объектов во втором поясе зоны санитарной охраны источника водоснабжения необходимо проведение мероприятий согласно пунктам 3.2.2 и 3.2.3 СанПиН 2.1.4.1110-02.
	200	21	
7	100	46, 47, 48, 83, 84	При проектировании объектов в третьем поясе зоны санитарной охраны источника водоснабжения необходимо проведение мероприятий согласно пункту 3.2.2 СанПиН 2.1.4.1110-02.
	200	21, 23, 24, 35	
8	401	58	В пределах санитарно-защитной полосы водоводов должны отсутствовать источники загрязнения почвы и грунтовых вод (пункт 3.4.1 СанПиН 2.1.4.1110-02).
	402	19	
	100	99, 101	
	101	36	
	200	5, 18, 20, 21, 29, 32, 33, 34	
	300	22, 23	
9	401	61	Ограничение использования земельных участков в границах береговой полосы (статья 6 Водного кодекса РФ).
	402	19, 21, 22	
	600	32	
	100	73, 80, 82, 86, 89, 90, 91, 93, 96, 100	
	101	42	
9	200	10, 11, 14, 26, 27, 35, 37	
	401	60, 62, 64, 65, 66, 67, 68, 69	
	402	21	
	600	21, 22, 23, 24, 28, 29, 30, 31, 33, 34, 35, 37, 38, 39, 40, 41, 42, 43, 44, 46, 47, 48, 49, 50, 51, 52, 53, 54, 55, 56, 57, 58, 59, 60, 61, 62, 63, 64, 65, 66, 67, 68, 69, 70, 71, 72, 73, 74, 75, 76, 77, 78, 79, 80, 81, 82, 83, 84	
	602	2, 3, 4, 5	

№ п/п	Индекс функциональной зоны	Порядковый номер функциональной зоны	Зоны с особыми условиями использования территории и иные имеющиеся ограничения градостроительного развития территории, которые необходимо учитывать при реализации мероприятий генерального плана.
10	602	2, 3, 4, 5	Водоохранная зона и прибрежная защитная полоса – при условии оборудования объектов сооружениями, обеспечивающими охрану водных объектов от загрязнения, засорения, заиления и истощения вод (статья 65 Водного кодекса РФ). При осуществлении хозяйственной и иной деятельности на территории водоохранной зоны и прибрежной защитной полосы необходимо обеспечить соблюдение ограничений, установленных частями 15, 17 статьи 65 Водного кодекса РФ.
	100	77, 78, 79, 80, 81, 82, 87, 89, 93, 96, 97, 105, 117	
	101	36, 37, 38	
	200	9, 10, 11, 26, 27, 35, 36, 37, 38, 39	
	401	62, 64, 65, 66, 67, 69	
11	401	58, 59, 60, 61, 62, 63, 64, 65, 66, 67, 68, 69	При проектировании промышленных объектов в ЗОУИТ от устья нефтяных скважин необходимо проведение мероприятий согласно п.37 Федеральных норм и правил в области промышленной безопасности «Правила безопасности в нефтяной и газовой промышленности», утвержденные приказом Федеральной службы по экологическому, технологическому и атомному надзору от 15.12.2020г. №534
	402	16, 17, 18, 19, 21, 22, 23, 24	
	600	21, 22, 23, 24, 25, 26, 28, 29, 30, 31, 33, 34, 35, 36, 37, 38, 39, 40, 41, 42, 43, 44, 46, 47, 48, 49, 50, 51, 52, 53, 54, 55, 56, 57, 58, 59, 60, 61, 62, 63, 64, 65, 66, 67, 68, 69, 70, 71, 72, 73, 74, 75, 76, 77, 78, 79, 80, 81, 82, 83, 84	
12	401	63, 64	Придорожная полоса - при наличии согласия в письменной форме владельца автомобильной дороги (Федеральный закон от 08.11.2007 № 257-ФЗ «Об автомобильных дорогах и о дорожной деятельности в
	602	2, 3, 4, 5	

№ п/п	Индекс функциональной зоны	Порядковый номер функциональной зоны	Зоны с особыми условиями использования территории и иные имеющиеся ограничения градостроительного развития территории, которые необходимо учитывать при реализации мероприятий генерального плана.
13	600	21, 22, 24, 28, 29, 52, 54, 56, 57, 58, 59, 60, 69, 70, 71, 72, 73, 74, 75, 76, 77, 78, 79, 80, 81, 82, 83, 84	Российской Федерации и о внесении изменений в отдельные законодательные акты Российской Федерации»); Памятник природы регионального значения «Река Степной Зай» - отдых (рекреация), природно-познавательный туризм и туристическое обслуживание по согласованию с Государственным комитетом Республики Татарстан по биологическим ресурсам (Положение о памятниках природы регионального значения Республики Татарстан, утвержденное постановлением КМ РТ от 29.03.2019 № 237).
	602	2, 3, 5	
14	101	38	Строительство объектов капитального строительства в зонах затопления, подтопления возможно при условии обеспечения сооружениями и (или) методами инженерной защиты территорий и объектов от негативного воздействия вод. Обязанность обеспечить территорию затопления, подтопления инженерной защитой возложена на органы государственной власти и органы местного самоуправления, уполномоченные на выдачу разрешений на строительство, а также на юридических и физических лиц - правообладателей земельных участков, в отношении которых осуществляется такая защита (статья 67.1 Водного кодекса РФ).
	100	11, 45, 59, 67, 68, 76, 78, 79, 89, 90, 91, 92, 93, 95, 96, 97, 98, 99, 100, 112, 113, 114, 116	
15	101	38, 39, 40, 41, 42	При проектировании общественных объектов в ЗОУИТ от устья нефтяных скважин необходимо проведение мероприятий согласно п.37 Федеральных норм и правил в области промышленной безопасности «Правила безопасности в нефтяной и газовой промышленности», утвержденные приказом Федеральной службы по экологическому, технологическому и атомному надзору от 15.12.2020г. №534.
	200	12, 14, 15, 20, 21, 22, 23, 24, 26, 27, 29, 34, 35, 36, 37, 38, 39, 40, 41, 42, 43, 44, 45, 46	
	300	19, 21, 22, 23, 24, 25, 26, 27, 28, 29	
	401	69	
	402	16, 17, 18, 19, 20, 21, 22, 23, 24	

№ п/п	Индекс функциональной зоны	Порядковый номер функциональной зоны	Зоны с особыми условиями использования территории и иные имеющиеся ограничения градостроительного развития территории, которые необходимо учитывать при реализации мероприятий генерального плана.
16	600	21, 22, 24, 25, 26, 27, 28, 29, 30, 31, 32, 33, 35, 36, 37, 38, 39, 40, 41, 42, 43, 44, 45, 46, 51, 52, 53, 54, 56, 57, 59, 60, 61, 62, 64, 65, 66, 67, 68, 69, 70, 71, 72, 73, 74, 75, 76, 77, 78, 79, 80, 81, 82, 83, 84	При проектировании жилых и общественных объектов в ЗОУИТ от устья нефтяных скважин необходимо проведение мероприятий согласно п.37 Федеральных норм и правил в области промышленной безопасности «Правила безопасности в нефтяной и газовой промышленности», утвержденные приказом Федеральной службы по экологическому, технологическому и атомному надзору от 15.12.2020г. №534.
	602	2, 3, 4, 5	
	701	11, 12, 13, 14, 15	
17	100	69, 80, 81, 82, 83, 84, 85, 86, 87, 94, 101, 105, 106, 107, 108, 109, 110, 111, 116, 117, 118, 119	При проектировании объектов осуществлять с учетом требований п.6.6 СП 284.1325800.2016 «Трубопроводы промышленности для нефти и газа. Правила проектирования и производства работы».
	101	36	
17	200	3, 4, 5, 6, 7, 8, 9, 10, 11, 16, 17, 18, 19, 32, 33	Проектирование объектов осуществлять с учетом требований п.6.6 СП 284.1325800.2016 «Трубопроводы промышленности для нефти и газа. Правила проектирования и производства работы».
	100	89, 90, 91, 92, 93, 95, 96, 97, 98, 99, 100, 101, 105, 106, 107, 108, 109, 111, 116, 117, 118, 119	
	101	37, 38, 39, 40, 41, 42	
	200	12, 14, 16, 17, 18, 21, 22, 23, 24, 25, 26, 27, 31, 32, 33, 34, 35, 36, 37, 38, 39, 40, 41, 42, 43, 44, 45, 46	
	300	19, 21, 24, 25, 26, 27, 28, 29	
17	401	59, 60, 61, 62, 63, 64, 65, 66, 67, 68	
	402	22, 23	

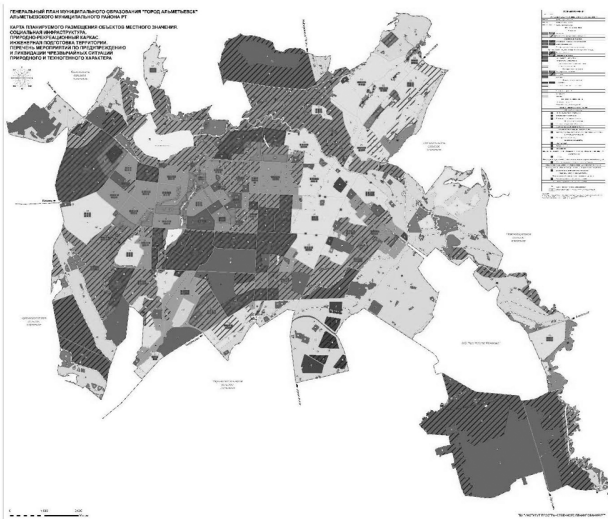
№ п/п	Индекс функциональной зоны	Порядковый номер функциональной зоны	Зоны с особыми условиями использования территории и иные имеющиеся ограничения градостроительного развития территории, которые необходимо учитывать при реализации мероприятий генерального плана.
18	600	21, 22, 23, 24, 25, 26, 27, 28, 29, 30, 31, 32, 33, 34, 35, 36, 37, 38, 39, 40, 41, 42, 43, 44, 45, 46, 51, 52, 53, 54, 55, 56, 57, 58, 59, 60, 61, 62, 64, 65, 66, 67, 68, 69, 70, 71, 72, 73, 74, 75, 76, 77, 78, 79, 80, 81, 82, 83, 84	Проектирование объектов осуществлять с учетом требований п.4.15* СП 62.13330.2011* «Газораспределительные системы»
	602	2, 3, 4, 5	
	701	11, 12, 13, 14, 15	
18	100	69, 88, 91, 92, 100, 102, 111, 116, 117, 118	Ограничение использования земельных участков в границах охранных зон пунктов государственной геодезической сети – п. 20 постановления Правительства РФ от 21.08.2019 № 1080 № «Об охранных зонах пунктов государственной геодезической сети, государственной нивелирной сети и государственной гравиметрической сети».
	200	12, 13, 14, 15, 16, 20, 21, 22, 23, 25, 27, 29, 30, 31, 32, 33, 35, 44, 45, 46	
	300	24, 25, 26, 27	
	402	21	
	600	32, 36	
19	600	25, 66	При проектировании промышленных и общественных объектов в ЗОУИТ от трубопроводов сжиженных углеводородных газов необходимо проведение мероприятий согласно таблице 20 СП 36.13330.2012.
	100	85, 86, 87, 94, 96, 97, 98, 99, 100, 101, 102, 103, 104, 107, 119	
	101	36, 37, 40, 41, 42	
	200	26, 27, 29, 30, 33, 34, 35, 36, 37, 38, 39	
	401	19, 22, 23, 25, 28, 29	
20	401	58, 59, 60, 63, 64, 65, 66, 68, 69	
	600	32, 36	

№ п/п	Индекс функциональной зоны	Порядковый номер функциональной зоны	Зоны с особыми условиями использования территории и иные имеющиеся ограничения градостроительного развития территории, которые необходимо учитывать при реализации мероприятий генерального плана.
21	402	19, 20, 22, 24	При проектировании промышленных объектов в ЗОУИТ от магистральных трубопроводов необходимо проведение мероприятий согласно таблице 4 СП 36.13330.2012.
	600	21, 26, 27, 28, 39, 40, 41, 44, 46, 47, 48, 49, 50, 51, 52, 56, 61, 62, 63, 64, 65, 66, 67, 68, 77, 78, 79, 80, 81, 82, 83, 84	
	602	2	
21	701	11, 12, 13, 14, 15	Территория муниципального образования «г. Альметьевск» расположена в границах горного отвода Ромашкинского месторождения нефти ПАО «Татнефть» им. В.Д.Шашина. В соответствии со статьей 22 Закона о недрах пользователь недр имеет право ограничивать строительство объектов капитального строительства на земельных участках в границах участка недр, предоставленного ему в пользование в виде горного отвода, в соответствии со статьей 25 Закона о недрах. Особенности строительства объектов капитального строительства в границах земельных участков, необходимых для разведки и добычи полезных ископаемых, определены статьей 25 Закона о недрах.
	401	60, 68, 69	

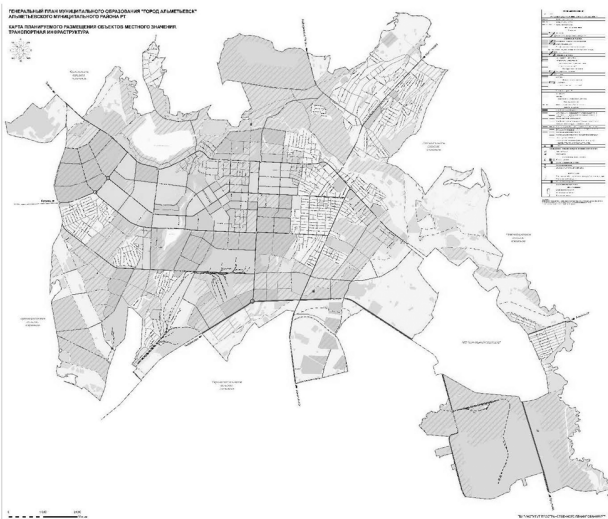
Альметьевцам предлагают пройти опрос о степени удовлетворенности качеством предоставляемых жилищно-коммунальных услуг

Государственный комитет Республики Татарстан по тарифам проводит опрос населения на тему: «Степень удовлетворенности населения качеством предоставляемых жилищно-коммунальных услуг в Республике Татарстан» (<https://forms.yandex.ru/cloud/67d7b515eb614606b81d4e2e/>).

Карта планируемого размещения объектов местного значения. Социальная инфраструктура. Природно-рекреационный каркас. Инженерная подготовка территории. Перечень мероприятий по предупреждению и ликвидации чрезвычайных ситуаций природного и техногенного характера



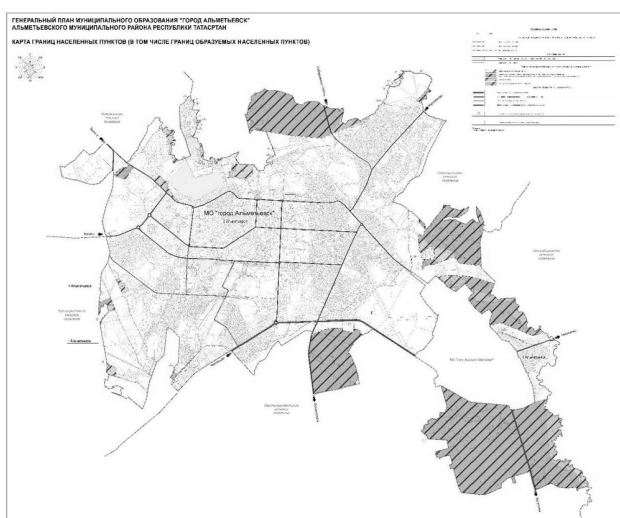
Карта планируемого размещения объектов местного значения. Транспортная инфраструктура



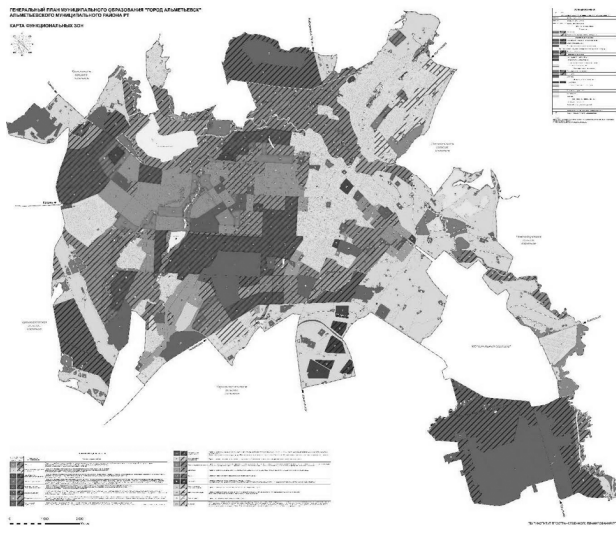
Карта планируемого размещения объектов местного значения. Велосипедная инфраструктура



Карта границ населенных пунктов (в том числе границ образуемых населенных пунктов)



Карта функциональных зон



ПОСТАНОВЛЕНИЕ
Исполнительного комитета Альметьевского муниципального района
4 апреля 2025 года № 709

О временном закрытии движения транспортных средств в период проведения праздничного шествия в честь 75-летия со дня образования ПАО «Татнефть» в городе Альметьевске

В связи с проведением праздничного шествия в честь 75-летия со дня образования ПАО «Татнефть» в городе Альметьевске

ИСПОЛНИТЕЛЬНЫЙ КОМИТЕТ ПОСТАНОВЛЯЕТ:

1. Временно 26 апреля 2025 г. с 07.00 до 12.00 часов закрыть движение транспортных средства на участке улицы Ленина (от улицы Радищева до улицы Марджани) в городе Альметьевске согласно приложению № 1 к настоящему постановлению.
2. Рекомендовать отделу Министерства внутренних дел России по Альметьевскому району (Остапуков О.О.) временно закрыть движение транспортных средств путем прекращения движения в городе Альметьевске согласно приложению № 1 к настоящему постановлению.
3. Рекомендовать акционерному обществу «Городское управление автомобильных дорог» (Сафиуллин Р.С.) установить временные дорожные знаки в местах перекрытия движения транспортных средств согласно приложению № 1 к настоящему постановлению.
4. Рекомендовать муниципальному унитарному предприятию «Альметьевское транспортное управление» (Гурьянов А.Ю.) внести изменения в схемы движения маршрутов общественного транспорта на период временного закрытия движения транспортных средств.
5. В период временного закрытия движения транспортных средств объезд осуществлять по улицам согласно приложению № 1 к настоящему постановлению.
6. Информационно-аналитическому отделу Совета района (Антонова Д.А.) осуществить информирование населения о временном закрытии движения транспортных средств.
7. Отделу транспорта и дорожного хозяйства Управления строительства, связи, транспорта и дорожного хозяйства исполнительного комитета района (Насибуллин И.Г.) организовать перекрытие участка улицы Ленина в городе Альметьевске согласно приложению № 1 к настоящему постановлению.
8. Опубликовать настоящее постановление в газете «Альметьевский вестник».
9. Настоящее постановление вступает в силу со дня его подписания.
10. Контроль за исполнением настоящего постановления возложить на заместителя руководителя исполнительного комитета района по строительству Салимгарая И.И.

Руководитель исполнительного комитета района Г.М. Хабутдинова

Приложение № 1
к постановлению исполнительного комитета Альметьевского муниципального района от «4» апреля 2025 г. № 709

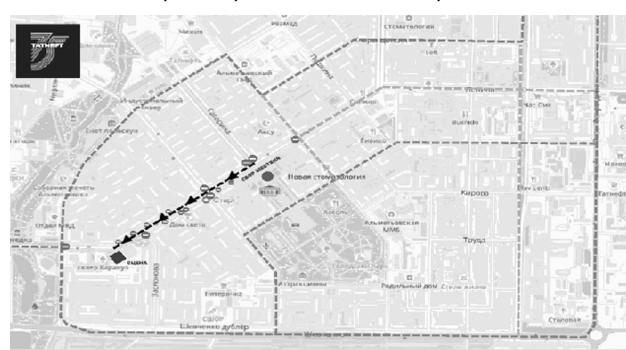


СХЕМА временного закрытия движения транспортных средств в период проведения праздничного шествия в честь 75-летия со дня образования ПАО «Татнефть» в городе Альметьевске 26 апреля 2025 г.

Перекрытие улиц в период проведения праздничного шествия в честь 75-летия со дня образования ПАО «Татнефть» в городе Альметьевске 26 апреля 2025 г. Улица Ленина (от улицы Радищева до улицы Марджани) (с выездами со дворов): - с 07.00 до 12.00 часов.
Заместитель руководителя исполнительного комитета района по строительству И.И. Салимгарая

ПОСТАНОВЛЕНИЕ
Исполнительного комитета Альметьевского муниципального района
4 апреля 2025 года № 710

О временном закрытии движения транспортных средств в период проведения репетиций и торжественных мероприятий, посвященных 80-й годовщине Победы в Великой Отечественной войне, в городе Альметьевске

В связи с проведением репетиций и торжественных мероприятий, посвященных 80-й годовщине Победы в Великой Отечественной войне, в городе Альметьевске

ИСПОЛНИТЕЛЬНЫЙ КОМИТЕТ ПОСТАНОВЛЯЕТ:

1. Временно закрыть движение транспортных средств на следующих улицах в городе Альметьевске согласно приложениям № 1, № 2 к настоящему постановлению:
- с 5 по 8 мая 2025 г. с 13.00 до 17.00 часов, участок улицы Ленина (от улицы Заслонова до улицы Радищева);
- 9 мая 2025 г. с 06.00 до 23.00 часов, участок улицы Тимирязева (от улицы Радищева до улицы М.Джалиля);
- 9 мая 2025 г. с 06.00 до 23.00 часов, участок улицы Ленина (от улицы Марджани до улицы Чехова);
- 9 мая 2025 г. с 06.00 до 23.00 часов, улица Гагарина.
2. Рекомендовать отделу Министерства внутренних дел России по Альметьевскому району (Остапуков О.О.) закрыть движение транспортных средств путем прекращения движения в городе Альметьевске на участках согласно приложениям № 1, № 2 к настоящему постановлению.

3. Рекомендовать акционерному обществу «Городское управление автомобильных дорог» (Сафиуллин Р.С.) установить временные дорожные знаки в местах перекрытия движения согласно приложениям № 1, № 2 к настоящему постановлению.
4. Рекомендовать муниципальному унитарному предприятию «Альметьевское транспортное управление» (Гурьянов А.Ю.) внести изменения в схемы движения маршрутов общественного транспорта на период временного закрытия движения транспортных средств.
5. В период временного закрытия движения транспортных средств объезд осуществлять по улицам Марджани, Белоглазова, Чехова, Лермонтова.
6. Информационно-аналитическому отделу Совета района (Антонова Д.А.) осуществить информирование населения о временном закрытии движения транспортных средств.
7. Отделу транспорта и дорожного хозяйства Управления строительства, связи, транспорта и дорожного хозяйства исполнительного комитета района (Насибуллин И.Г.) организовать перекрытие улиц в городе Альметьевске согласно приложениям № 1, № 2 к настоящему постановлению.
8. Опубликовать настоящее постановление в газете «Альметьевский вестник».
9. Настоящее постановление вступает в силу со дня его подписания.
10. Контроль за исполнением настоящего постановления возложить на заместителя руководителя исполнительного комитета района по строительству Салимгарая И.И.

Руководитель исполнительного комитета района Г.М. Хабутдинова

Приложение № 1
к постановлению исполнительного комитета Альметьевского муниципального района от «4» апреля 2025 г. № 710

СХЕМА временного закрытия движения транспортных средств в период проведения репетиций и торжественных мероприятий, посвященных 80-й годовщине Победы в Великой Отечественной войне, в городе Альметьевске с 5 по 8 мая



Перекрытие улиц в период проведения репетиций и торжественных мероприятий, посвященных 80-й годовщине Победы в Великой Отечественной войне, в городе Альметьевске с 5 по 8 мая. Улица Ленина (от улицы Заслонова до улицы Радищева) (с выездами со дворов): - ежедневно с 13.00 до 17.00 часов.
Заместитель руководителя исполнительного комитета района по строительству И.И. Салимгарая

Приложение № 2
к постановлению исполнительного комитета Альметьевского муниципального района от «4» апреля 2025 г. № 710

СХЕМА временного закрытия движения транспортных средств в период проведения репетиций и торжественных мероприятий, посвященных 80-й годовщине Победы в Великой Отечественной войне, в городе Альметьевске 9 мая



Перекрытие улиц в период проведения репетиций и торжественных мероприятий, посвященных 80-й годовщине Победы в Великой Отечественной войне, в городе Альметьевске 9 мая. Улицы Ленина (от улицы Марджани до улицы Чехова) (с выездами со дворов), Гагарина (с выездами со дворов), Тимирязева (от улицы Радищева до улицы М.Джалиля): - с 06.00 до 23.00 часов.
Заместитель руководителя исполнительного комитета района по строительству И.И. Салимгарая

Проверьте удостоверение у работника специализированной организации

Обеспечьте доступ представителей специализированной организации для проведения работ по техническому обслуживанию газового оборудования.

В любое время суток обеспечьте беспрепятственный доступ работникам аварийно-диспетчерской службы газораспределительной организации для предупреждения и ликвидации аварий.

Телефон аварийной газовой службы:
04 104
(с мобильного телефона)



КОПИЯ

дело № 3а-326/2025
160S0000-01-2024-001254-67РЕШЕНИЕ
ИМЕНИЕМ РОССИЙСКОЙ ФЕДЕРАЦИИ

город Казань

7 февраля 2025 года

Верховный Суд Республики Татарстан в составе председательствующего – судьи Верховного Суда Республики Татарстан Каминского Э.С., при секретаре – помощнике судьи Фазлудиной А.А., с участием прокурора прокуратуры Республики Татарстан Закиева Л.А., рассмотрев в открытом судебном заседании административное дело по административному исковому заявлению Миннахметова Наиля Азгаровича к Совету Альметьевского муниципального района Республики Татарстан, Комитету земельно-имущественных отношений и градостроительной деятельности Альметьевского муниципального района Республики Татарстан о признании недействующими отдельных положений Правил землепользования и застройки Новоникольского сельского поселения Альметьевского муниципального района Республики Татарстан, утвержденных решением Совета Альметьевского муниципального района Республики Татарстан от 12 мая 2021 года № 52,

УСТАНОВИЛ:

решением Совета Альметьевского муниципального района Республики Татарстан от 12 мая 2021 года № 52 утверждены Правила землепользования и застройки Новоникольского сельского поселения Альметьевского муниципального района.

Данное решение вместе с Правилами землепользования и застройки опубликовано в газете «Альметьевский вестник» от 20 мая 2021 года № 19, а также на официальном портале правовой информации Республики Татарстан <http://pravo.tatarstan.ru> 21 мая 2021 года. Правила землепользования и застройки Новоникольского сельского поселения размещены в Федеральной государственной информационной системе территориального планирования (ФГИС ТП).

Миннахметов Н.А., являющийся собственником земельного участка с кадастровым номером 16:07:230001:2027, расположенного в Новоникольском сельском поселении, обратился в Верховный Суд Республики Татарстан с административным иском о признании недействующим Правил землепользования и застройки Новоникольского сельского поселения, утвержденных решением Совета Альметьевского муниципального района Республики Татарстан от 12 мая 2021 года № 52, в обоснование требований ссылается на

несоответствие оспариваемого нормативного правового акта нормам земельного, градостроительного законодательства.

По мнению административного истца, Советом Альметьевского муниципального района в оспариваемом документе градостроительного зонирования в границах принадлежащего ему земельного участка вопреки требованиям земельного и градостроительного законодательства установлены две территориальные зоны: территория иного специального назначения (проект) (СНЗП), территория общего пользования. Нахождение спорного земельного участка в нескольких территориальных зонах создает неопределенность его правового режима и ограничивает право административного истца на использование по назначению принадлежащего ему на праве собственности земельного участка.

В судебном заседании представитель административного истца Гарифуллин Р.М. административное исковое заявление поддержал.

Совет Альметьевского муниципального района Республики Татарстан, Комитет земельно-имущественных отношений и градостроительной деятельности Альметьевского муниципального района Республики Татарстан надлежащим образом и своевременно уведомлены о времени и месте рассмотрения дела, в судебное заседание их представители не явились, сведений об уважительности причин неявки не имеется. На основании пункта 5 статьи 213 Кодекса административного судопроизводства Российской Федерации с учетом положений частей 8 и 9 статьи 96 названного Кодекса суд считает возможным рассмотреть дело в их отсутствие.

Выслушав представителя административного истца, изучив доказательства, имеющиеся в материалах дела, заслушав заключение прокурора, полагающего административное исковое заявление подлежащим удовлетворению, оценив нормативный правовой акт на его соответствие федеральным законам и другим нормативным правовым актам, имеющим большую юридическую силу, суд приходит к выводу об обоснованности административного иска.

В соответствии со статьей 132 Конституции Российской Федерации органы местного самоуправления самостоятельно решают вопросы местного значения.

Федеральный закон от 6 октября 2003 года № 131-ФЗ «Об общих принципах организации местного самоуправления в Российской Федерации», как указано в преамбуле к данному нормативному акту, в соответствии с Конституцией Российской Федерации устанавливает общие правовые, территориальные, организационные и экономические принципы организации местного самоуправления в Российской Федерации, определяет государственные гарантии его осуществления.

Частью 4 статьи 14 Федерального закона от 6 октября 2003 года № 131-ФЗ установлено, что вопросы местного значения, предусмотренные частью 1 настоящей статьи для городских поселений, не отнесенные к вопросам местного значения сельских поселений в соответствии с частью 3 настоящей статьи, среди которых утверждение правил землепользования и застройки поселения, на территории сельских поселений решаются органами местного самоуправления соответствующих муниципальных районов. В этих случаях данные вопросы являются вопросами местного значения муниципальных районов.

Более 1,5 тысяч семей Татарстана в 2025 году направили средства материнского капитала на оплату образования детей

Свыше 1,5 тысяч семей Татарстана направили средства материнского капитала на оплату образовательных услуг. Отделение Социального фонда Татарстана перечислило на эти цели с начала 2025 года более 99 млн рублей.

Материнский капитал – это действующая в России мера поддержки семей с детьми. В 2025 году при рождении первенца родители получают 690 266, 95 рублей, 221 895, 14 рублей – при рождении второго ребенка и 912 162, 09 рублей при рождении второго или последующих детей, если ранее право не возникало.

Средствами материнского капитала семьи могут оплатить обучение ребенка в любых образовательных организациях – от детского сада до университета, курсы иностранного языка и вождения автомобиля, уроки творчества, спортивные занятия и услуги репетиторов. Главное условие, чтобы у организации была лицензия на образовательную деятельность.

Аналогичная по своему содержанию норма закреплена в части 5 статьи 15 Закона Республики Татарстан от 28 июля 2004 года № 45-ЗРТ «О местном самоуправлении в Республике Татарстан».

Градостроительный кодекс Российской Федерации в пункте 3 части 1 статьи 8 предусматривает в числе полномочий органов местного самоуправления в области градостроительной деятельности утверждение правил землепользования и застройки поселений.

Согласно статье 7 Федерального закона от 6 октября 2003 года № 131-ФЗ по вопросам местного значения органами местного самоуправления принимаются муниципальные правовые акты (часть 1).

Муниципальные правовые акты не должны противоречить Конституции Российской Федерации, федеральным конституционным законам, настоящему Федеральному закону, другим федеральным законам и иным нормативным правовым актам Российской Федерации, а также конституциям (уставам), законам, иным нормативным правовым актам субъектов Российской Федерации (часть 4).

В соответствии с положениями статьи 34 Федерального закона от 6 октября 2003 года № 131-ФЗ, статьи 21 Закона Республики Татарстан от 28 июля 2004 года № 45-ЗРТ в структуру органов местного самоуправления входит представительный орган муниципального образования, которым в Альметьевском муниципальном районе является Совет района.

На основании статьи 35 Федерального закона от 6 октября 2003 года № 131-ФЗ, статьи 23 Закона Республики Татарстан от 28 июля 2004 года № 45-ЗРТ Совет Альметьевского муниципального района был вправе принять нормативный акт об утверждении Правил землепользования и застройки Новоникольского сельского поселения.

Порядок подготовки и утверждения правил землепользования и застройки поселения, а также внесения в них изменений определен статьями 31, 32, 33 Градостроительного кодекса Российской Федерации, согласно которым подготовка правил землепользования и застройки осуществляется с учетом положений о территориальном планировании, содержащихся в документах территориального планирования, с учетом требований технических регламентов, сведений Единого государственного реестра недвижимости, сведений, документов, материалов, содержащихся в государственных информационных системах обеспечения градостроительной деятельности, заключения о результатах общественных обсуждений или публичных слушаний и предложенных заинтересованных лиц. При подготовке правил землепользования и застройки в обязательном порядке проводятся общественные обсуждения или публичные слушания в соответствии со статьями 5¹ и 28 данного Кодекса (часть 12 статьи 31 Градостроительного кодекса Российской Федерации). Обязательными приложениями к проекту правил землепользования и застройки являются протоколы общественных обсуждений или публичных слушаний по указанным проектам и заключение о результатах таких общественных обсуждений или публичных слушаний (часть 15 статьи 31 Градостроительного кодекса Российской Федерации).

Исходя из материалов дела, в том числе в соответствии со статьями 1498 и 1499 Градостроительного кодекса Российской Федерации, решением от 16 августа 2019 года № 1498 принято решение о подготовке проекта Правил землепользования и застройки Новоникольского сельского поселения. Данное постановление опубликовано в газете «Альметьевский вестник» 22 августа 2019 года № 35, на официальном портале правовой информации Республики Татарстан <http://pravo.tatarstan.ru> 24 августа 2019 года, а также 16 августа 2019 года на официальном портале правовой информации Республики Татарстан <http://pravo.tatarstan.ru>.

Постановлением Главы Альметьевского муниципального района от 18 января 2021 года № 05 назначены публичные слушания по проекту Правил землепользования и застройки Новоникольского сельского поселения. Это постановление опубликовано в газете «Альметьевский вестник» 21 января 2021 года № 2, а также на официальном портале муниципальных образований Республики Татарстан <http://almetyevsk.tatarstan.ru>.

Судом установлено, что проект Правил землепользования и застройки Новоникольского сельского поселения, включая картографический материал, являлся предметом экспозиции.

Открытые обсуждения в рамках публичных слушаний по проекту были проведены с участием жителей всех населенных пунктов Новоникольского сельского поселения 19 февраля 2021 года в назначенное время, о чем был составлен протокол от 19 февраля 2021 года.

Заключение по результатам публичных слушаний от 25 февраля 2021 года составлено Исполнительным комитетом Альметьевского муниципального района и доведено до всеобщего сведения путем опубликования в газете «Альметьевский вестник» 25 февраля 2021 года № 8.

Недочеты, допущенные при проведении отдельных процедур подготовки проекта Правил землепользования и застройки сельского поселения, по мнению суда, не могут служить безусловным и достаточным основанием для признания недействующим оспариваемого нормативного правового акта, поскольку они не привели к существенному нарушению порядка принятия и утверждения указанного документа, повлиявшему на законность принятия этого нормативного правового акта.

Таким образом, оспариваемый нормативный акт принят Советом Альметьевского муниципального района в пределах предоставленных ему вышеупомянутыми правовыми актами полномочий, с соблюдением порядка принятия данного нормативного правового акта, введения его в действие, в том числе правил опубликования.

Обращаясь к доводам административного истца о неправомерном установлении в оспариваемом документе градостроительного зонирования в границах принадлежащего ему земельного участка двух территориальных зон, суд приходит к следующему.

В соответствии с частью 1 статьи 35 Градостроительного кодекса Российской Федерации в результате градостроительного зонирования могут определяться жилые, общественно-деловые, производственные зоны, зоны инженерной и транспортной инфраструктуры, зоны сельскохозяйственного использования, зоны рекреационного назначения, зоны особо охраняемых территорий, зо-

При направлении средств материнского капитала на дополнительное или основное образование, важным условием является достижение 3 лет ребенку, предоставившего право на материнский капитал. Если же средства материнского капитала направляются на присмотр и уход за ребенком в дошкольном учреждении, в том числе у индивидуального предпринимателя или на оплату кружков и иных образовательных услуг, связанных с дошкольным образованием, то средства могут быть направлены независимо от возраста ребенка, предоставившего право на материнский капитал.

Средства господдержки можно направить на образование как родных, так и усыновленных детей. Важно, чтобы возраст ребенка был менее 25 лет на дату поступления в образовательное учреждение, а учебное заведение находилось в России и имело лицензию.

С начала реализации программы более 50 тысяч татарстанцев направили средства материнского капитала на образование детей. Для подачи заявления о распоряжении средствами материнского капитала семье достаточно подать заявление на портале госуслуг, в МФЦ или клиентской службе Отделения СФР по Республике

Татарстан. Сотрудники рассмотрят заявление за 5 рабочих дней, в редких случаях это может занять до 10 дней при необходимости предоставления семьей дополнительных сведений. Средства перечисляются непосредственно образовательным организациям, – отметил управляющий Отделением Социального фонда Татарстана Эдуард Вафин.

Если у вас остались вопросы, вы всегда можете позвонить в единый контакт-центр – 8 800 100 0001 (режим работы региональной линии с понедельника по четверг – с 08:00 до 17:00, в пятницу – с 08:00 до 15:45, без перерыва, звонок бесплатный).

Всю информацию об услугах Отделения Социального фонда России по Республике Татарстан можно найти на сайте СФР и в официальных аккаунтах в социальных сетях: ВКонтакте, Одноклассники и Телеграм.

Телефон для справок: 32-18-12, 32-18-15.

Клиентская служба (на правах отдела) в Альметьевском районе ОСФР по РТ

Согласно ранее действующему Генеральному плану Новоникольского сельского поселения Альметьевского муниципального района Республики Татарстан, утвержденному решением Совета Альметьевского муниципального района Республики Татарстан от 26 июля 2019 года № 308, земельный участок, принадлежащий истцу, также находится в двух функциональных зонах аналогичных по наименованию с наименованием территориальных зон, в которых он расположен согласно Правилам землепользования и застройки.

Вместе с тем, согласно части 2 статьи 85 Земельного кодекса Российской Федерации границы территориальных зон должны отвечать требованиям принадлежности каждого земельного участка только к одной зоне. Аналогичная норма содержится в части 4 статьи 30 Градостроительного кодекса Российской Федерации.

Таким образом, вопреки доводам административного ответчика, несмотря на содержание документа градостроительного планирования Новоникольского сельского поселения, нахождение спорного земельного участка в двух территориальных зонах противоречит вышеприведенным требованиям земельного и градостроительного законодательства, создает неопределенность их правового режима и нарушает права административного истца.

При таких обстоятельствах, оценив в совокупности имеющиеся в материалах административного дела доказательства, суд приходит к выводу о несоответствии Правил землепользования и застройки Новоникольского сельского поселения Альметьевского муниципального района Республики Татарстан, утвержденных решением Совета Альметьевского муниципального района Республики Татарстан от 12 мая 2021 года № 52, в оспариваемой части нормативным правовым актам, имеющим большую юридическую силу, что является основанием для признания их недействующими в части.

Согласно пункту 1 части 2 статьи 215 Кодекса административного судопроизводства Российской Федерации по результатам рассмотрения административного дела об оспаривании нормативного правового акта суд принимает решение об удовлетворении заявленных требований полностью или в части, если оспариваемый нормативный правовой акт полностью или в части признается не соответствующим иному нормативному правовому акту, имеющему большую юридическую силу, и не действующим полностью или в части со дня его принятия или с иной определенной судом даты.

Учитывая, что оспариваемый нормативный правовой акт до вынесения решения суда применялся и на основании этого акта были реализованы права граждан и организаций, согласно пункту 38 постановления Пленума Верховного Суда Российской Федерации от 25 декабря 2018 года № 50 «О практике рассмотрения судами дел об оспаривании нормативных правовых актов и актов, содержащих разъяснения законодательства и обладающих нормативными свойствами» он должен быть признан недействующим в соответствующей части со дня вступления решения в законную силу.

На основании изложенного, руководствуясь статьями 175 – 178, 180 Кодекса административного судопроизводства Российской Федерации, суд

РЕШИЛ:

административное исковое заявление Миннахметова Наиля Азгаровича удовлетворить.

Признать недействующими со дня вступления решения суда в законную силу Правила землепользования и застройки Новоникольского сельского поселения Альметьевского муниципального района Республики Татарстан, утвержденные решением Совета Альметьевского муниципального района Республики Татарстан от 12 мая 2021 года № 52, в части установления двух территориальных зон в границах земельного участка с кадастровым номером 16:07:210001:2024 территория иного специального назначения (проект) (СНЗП), территория общего пользования.

Настоящее решение суда или сообщение о его принятии в течение одного месяца со дня вступления решения суда в законную силу подлежат опубликованию в газете «Альметьевский вестник», а также на официальном портале муниципальных образований Республики Татарстан <http://almetyevsk.tatarstan.ru>.

Решение может быть обжаловано в течение месяца со дня принятия его судом в окончательной форме через Верховный Суд Республики Татарстан в Четвертый апелляционный суд общей юрисдикции.

Судья

Э.С. Каминский

Справка: решение принято судом в окончательной форме 23 февраля 2025 года.
Решение (сводное) вступило в законную силу № 22-03/2025
Подлинник подан в деле № Судья 3а-326
Верховного Суда Республики Татарстан Секретарь суда (судейское заседание) ответственный лицо (Ф.И.О. и подпись)
31.02.2025

Татарстан. Сотрудники рассмотрят заявление за 5 рабочих дней, в редких случаях это может занять до 10 дней при необходимости предоставления семьей дополнительных сведений. Средства перечисляются непосредственно образовательным организациям, – отметил управляющий Отделением Социального фонда Татарстана Эдуард Вафин.

Если у вас остались вопросы, вы всегда можете позвонить в единый контакт-центр – 8 800 100 0001 (режим работы региональной линии с понедельника по четверг – с 08:00 до 17:00, в пятницу – с 08:00 до 15:45, без перерыва, звонок бесплатный).

Всю информацию об услугах Отделения Социального фонда России по Республике Татарстан можно найти на сайте СФР и в официальных аккаунтах в социальных сетях: ВКонтакте, Одноклассники и Телеграм.

Телефон для справок: 32-18-12, 32-18-15.

Клиентская служба (на правах отдела) в Альметьевском районе ОСФР по РТ

Извещение о проведении аукциона в электронной форме по продаже объекта незавершенного строительства, расположенного на земельном участке, государственная собственность на который не разграничена, в связи с прекращением действия договора аренды такого земельного участка

Комитет земельно-имущественных отношений и градостроительной деятельности Альметьевского муниципального района Республики Татарстан по поручению исполнительного комитета Альметьевского муниципального района на основании постановления Исполнительного комитета Альметьевского муниципального района от 04 февраля 2025 г. № 247, сообщает о том, что 14 мая 2025 г. в 09:00 часов проводит аукцион в электронной форме по продаже объекта незавершенного строительства, расположенного на земельном участке, государственная собственность на который не разграничена, в связи с прекращением действия договора аренды такого земельного участка:

№ лота	Наименование объекта	Общая площадь объекта незавершенного строительства (площадь застройки), кв.м	Адрес (Республика Татарстан)	Начальная цена (НДС не облагается), руб.	Шаг аукциона (1% от начальной цены), руб.	Задаток (20% от начальной цены), руб.
1	Объект незавершенного строительства, степень готовности 10%, кадастровый номер 16:07:230001:1988, расположенный на земельном участке площадью 1 200 кв.м с кадастровым номером 16:07:230001:1739 с видом разрешенного использования - для индивидуального жилищного строительства	156	Альметьевский муниципальный район, Новоникольское сельское поселение, с. Новоникольск, ул. Молодежная, д. 34	927 300	9 273	185 460

Аукцион проводится в соответствии с пунктом 1 статьи 239.1, статьей 449.1 Гражданского кодекса Российской Федерации, постановлением Правительства Российской Федерации от 03.12.2014 №1299 "Об утверждении Правил проведения публичных торгов по продаже объектов незавершенного строительства".

Электронный аукцион, назначенный на 19 марта 2025 г. (номер извещения на электронной площадке sale.zakazrf.ru - SALEEOA00005981, на официальном сайте торгов torgi.gov.ru - № 2100000621000000253), признаны несостоявшимися в соответствии с п. 16 постановления Правительства Российской Федерации от 3 декабря 2014 г. N 1299 "О утверждении Правил проведения публичных торгов по продаже объектов незавершенного строительства" ввиду отсутствия поданных заявок на участие в аукционе.

Основание проведения аукциона (сведения о суде, принявшем решение об изъятии объекта незавершенного строительства у собственника путем продажи с публичных торгов): решение Альметьевского городского суда Республики Татарстан от 04 июля 2024 года № 2-2564/2024, вступившее в законную силу 06 августа 2024 г.

Резолютивная часть решения Альметьевского городского суда Республики Татарстан: "Изъять у Арсеньевой Екатерины Георгиевны путем продажи с публичных торгов объект незавершенного строительства с кадастровым номером 16:07.230001.1988, степень готовности 10%, расположенный по адресу: РТ, Альметьевский район, село Новоникольск, ул. Молодежная, д. 34".

Определением судьи Альметьевского городского суда Республики Татарстан наложен запрет на регистрационные действия в отношении объекта незавершенного строительства с кадастровым номером 16:07.230001:1988, который будет снят после проведения аукциона.

Документация, относящаяся к Объекту, у Организатора аукциона отсутствует.

Предельные параметры разрешенного строительства, реконструкции объектов капитального строительства в пределах земельного участка с кадастровым номером 16:07.230001.1739: максимальный процент застройки участка - 45%; минимальный отступ строений от передней границы участка (в случаях, если иной показатель не установлен линией регулирования застройки) - 5м; минимальные отступы строений от боковых границ участка-1 м при обязательном наличии брендмаурной стены, 3 м в иных случаях; минимальный отступ строений от задней границы участка-3 м; максимальная высота строений-13,6 м, максимальная высота ограждений - 2 м.

Земельный участок с кадастровым номером 16:07.230001.1739 попадает: в водоохранную зону; в санитарно-защитную зону предприятий, сооружений и иных объектов, во 2 пояс зоны санитарной охраны источников водоснабжения; в 3 пояс зоны санитарной охраны источников водоснабжения.

Организатор аукциона - Комитет земельно-имущественных отношений и градостроительной деятельности Альметьевского муниципального района Республики Татарстан. Место нахождения: 423450 г. Альметьевск, пр. Тукая, 9а, 2-й этаж, тел. 8(8553) 26-10-38, 26-10-37 (доб. 321).

Оператор электронной площадки (Оператор ЭП): АО "Агентство по государственному заказу Республики Татарстан" Место нахождения: 420021, Республика Татарстан, г. Казань, ул. Московская, 55; телефон (843) 292-95-17. Служба тех.поддержки: (843) 212-24-25.

Адрес электронной площадки, на которой будет проводиться продажа имущества в электронной форме: утвержденная распоряжением Правительства Российской Федерации от 04.12.2015 № 2488-р - Электронная площадка АО "Агентство по государственному заказу Республики Татарстан" - sale.zakazrf.ru.

Для получения возможности участия в торгах на площадке http://sale.zakazrf.ru/, пользователь должен пройти процедуру регистрации в ГИС Торги. Инструкция по регистрации размещена на сайте torgi.gov.ru в разделе "Инструкция".

Требование о внесении задатка. Сумма задатка перечисляется (вносится) в течение срока приема заявок единым платежом на виртуальный счет Претендента, открытый на электронной площадке. Инструкция по перечислению задатка для участия в торгах размещена на площадке sale.zakazrf.ru в разделе "Документы", далее "Инструкции", далее "Реквизиты счета для перечисления задатка в качестве обеспечения заявки на участие". Данное сообщение является публичной офертой для заключения договора о задатке в соответствии со ст. 437 ГК РФ, а подача претендентом заявки и перечисление задатка являются акцептом такой оферты, после чего договор о задатке считается заключенным в письменной форме.

Размер задатка для участия в аукционе составляет 20% от начальной цены и вносится на расчетный счет Оператора ЭП № 40602810900028010893 счет № 30101810000000000805 в ПАО "АК БАРС" БАНК г. Казань, БИК 049205805, ИНН 1655391893, КПП 165501001, получатель - АО "АГЗРП", назначение платежа: "Полноценное виртуального счета по площадке sale.zakazrf.ru счет № ____VA, НДС не облагается".

Дата, время и порядок регистрации претендентов на участие в аукционе на Электронной площадке: Для получения возможности участия в торгах на площадке http://sale.zakazrf.ru/, пользователь должен пройти процедуру регистрации в ГИС Торги. Инструкция по регистрации размещена на сайте torgi.gov.ru в разделе "Инструкция". Инструкция по работе с электронной площадкой размещена в разделе "Документы", далее "Инструкция по работе на ЭТП", далее "Инструкция покупателя (участника) реализации имущества (после 17.03.2022)". Электронная площадка функционирует круглосуточно.

Дата и время начала приема заявок - "04" апреля 2025 г. в "15:00" часов.
Дата и время окончания приема заявок - "12" мая 2025 г. в "08:00" часов.
Дата и время определения участников - "12" мая 2025 г. в "11:00" часов.

Дата и время начала проведения электронного аукциона "14" мая 2025 г. в 09:00 часов.

Порядок подачи заявки: Заявка подается путем заполнения ее электронной формы, размещенной в открытой для доступа неограниченного круга лиц части электронной площадки (далее - открытая часть электронной площадки), с приложением электронных образов документов. Заявка подается заявителем в электронном виде в двух частях и в отношении каждого заявляемого лота по форме и в сроки, которые установлены аукционной документацией. Бланки заявок (часть 1 и часть 2) должны быть заполнены, подписаны, отсканированы и прикреплены со всеми прилагаемыми документами. Каждая часть заявки подписывается электронной цифровой подписью, обе части заявки подаются одновременно. Одно лицо имеет право подать только одну заявку. При приеме заявок от претендентов Оператор ЭП обеспечивает регистрацию заявок и прилагаемых к ним документов в журнале приема заявок. Каждой заявке присваивается номер с указанием даты и времени приема. Заявки с прилагаемыми к ним документами, поданные с нарушением установленного срока, на электронной площадке не регистрируются.

Перечень представляемых участниками аукциона документов и требования к их оформлению.

Для участия в аукционе заявители представляют в установленный в извещении о проведении аукциона срок следующие документы:

а) заявка на участие в аукционе по установленной в извещении о проведении аукциона форме (часть 1 и часть 2 заявки); б) копии документов, удостоверяющих личность заявителя (для граждан); в) надлежащим образом заверенный перевод на русский язык документов о государственной регистрации юридического лица в соответствии с законодательством иностранного государства, если заявителем является иностранное юридическое лицо; г) документ, подтверждающий полномочия лица на осуществление действий от имени заявителя - юридического лица (копия решения о назначении или об избрании физического лица на должность, в соответствии с которым такое лицо обладает правом действовать от имени заявителя без доверенности (далее - руководитель заявителя)). В случае если от имени заявителя действует иное лицо, заявка на участие в аукционе должна содержать также доверенность на осуществление действий от имени заявителя, заверенную печатью заявителя и подписанную руководителем заявителя или уполномоченным этим руководителем лицом (для юридических лиц), либо нотариально удостоверенную доверенность от физического лица, либо нотариально заверенную копию такой доверенности. В случае если указанная доверенность подписана лицом, уполномоченным руководителем заявителя, заявка на участие в аукционе должна содержать также документ, подтверждающий полномочия такого лица.

д) документы, подтверждающие внесение задатка.

Организатор аукциона вправе проверять информацию, поступающую от заявителя.

Порядок отзыва заявки: Претендент вправе не позднее дня окончания приема заявок отозвать заявку путем направления уведомления об отзыве заявки на электронную площадку. Уведомление об отзыве заявки вместе с заявкой в течение одного часа поступает в "личный кабинет" продавца, о чем претенденту направляется соответствующее уведомление. Поступивший от претендента задаток подлежит возврату в течение 5 календарных дней со дня поступления уведомления об отзыве заявки. В случае отзыва претендентом заявки позднее дня окончания приема заявок задаток возвращается в порядке, установленном для претендентов, не допущенных к участию в продаже имущества.

Организатор аукциона вправе отказаться от проведения аукциона.

Порядок ознакомления с документами и информацией об имуществе.

Информационное сообщение о проведении аукциона размещается на официальном сайте Российской Федерации для размещения информации о проведении торгов torgi.gov.ru, сайте Организатора аукциона в информационно-телекоммуникационной сети Интернет almetyevsk.tatarstan.ru, на электронной площадке sale.zakazrf.ru, в газете "Альметьевский вестник".

Осмотр объекта незавершенного строительства и земельного участка на местности производится претендентами в любое время самостоятельно, с имеющейся документацией по выставленным участкам претенденты вправе ознакомиться у Организатора аукциона.

Победитель торгов или иные лица, с которыми заключен договор, не реализовавшие свое право на осмотр объекта незавершенного строительства и изучение аукционной документации, лишаются права предъявлять претензии к Организатору аукциона по поводу юридического, физического и финансового состояния Объекта.

Документооборот между Претендентами, Участниками торгов, Организатором аукциона и Оператором ЭП осуществляется через электронную площадку в форме электронных документов либо электронных образов документов, заверенных электронной подписью лица, имеющего право действовать от имени указанных лиц. Договор купли-продажи объекта незавершенного строительства заключается в электронном виде на электронной площадке sale.zakazrf.ru. Время создания, получения и отправки электронных документов на электронной площадке соответствует местному времени, в котором функционирует электронная площадка.

Порядок определения участников и рассмотрение заявок на участие в аукционе: Не позднее следующего рабочего дня после дня подписания протокола о признании претендентов участниками всем претендентам, подавшим заявки, направляется уведомление о признании их участниками аукциона или об отказе в признании участниками аукциона с указанием оснований отказа.

Информация о претендентах, не допущенных к участию в аукционе, размещается в открытой части электронной площадки, на официальном сайте Российской Федерации для размещения информации о проведении торгов torgi.gov.ru, на Электронной площадке - sale.zakazrf.ru

Во время проведения процедуры аукциона Оператор ЭП обеспечивает доступ участников к закрытой части электронной площадки и возможность представления ими предложений о цене имущества.

В течение одного часа со времени начала проведения процедуры аукциона участникам предлагается заявить о приобретении имущества по начальной цене. В случае если в течение указанного времени:

а) поступило предложение о начальной цене имущества, то время для представления следующих предложений об увеличенной на "шаг аукциона" цене имущества продлевается на 10 минут со времени представления каждого следующего предложения. Если в течение 10 минут после представления последнего предложения о цене имущества следующее предложение не поступило, аукцион с помощью программно-аппаратных средств электронной площадки завершается;

б) не поступило ни одного предложения о начальной цене имущества, то аукцион с помощью программно-аппаратных средств электронной площадки завершается. В этом случае временем окончания представления предложений о цене имущества является время завершения аукциона.

Порядок определения победителя: Победителем аукциона в электронной форме признается участник, предложивший наибольшую стоимость в ходе проведения торгов. Цена договора определяется по результатам аукциона и устанавливается в договоре купли-продажи объекта незавершенного строительства.

Возврат задатков участникам аукциона: Лицам, перечислившим задаток для участия в аукционе, денежные средства возвращаются в следующем порядке: а) участникам, за исключением победителя, - в течение 5 календарных дней со дня подведения итогов аукциона;

б) претендентам, не допущенным к участию в продаже имущества, - в течение 5 календарных дней со дня подписания протокола о признании претендентов участниками аукциона.

Срок и условия заключения договора купли-продажи: Лицо, выигравшее аукцион, и Организатор аукциона подписывают договор купли-продажи Объекта, являющегося предметом аукциона, в течение 3 (трех) дней со дня подписания протокола о результатах аукциона. При этом Организатор аукциона подписывает договор купли-продажи от имени собственника объекта незавершенного строительства без доверенности. Организатор аукциона не вправе уклониться от подписания протокола и заключения договора купли-продажи Объекта, являющегося предметом аукциона.

При уклонении или отказе лица, выигравшего аукцион, от заключения в установленный срок договора купли-продажи результата аукциона аннулируется Организатором аукциона, победитель утрачивает право на заключение указанного договора, задаток ему не возвращается.

Внесенный лицом, выигравшим аукцион, задаток засчитывается в счет исполнения обязательств по заключенному договору купли-продажи Объекта, являющегося предметом аукциона.

Впоследствии победителю аукциона необходимо заключить договор аренды земельного участка сроком на 3 года для завершения строительства.

После завершения строительства собственник здания (сооружения) приобретает в собственность земельный участок без проведения торгов. Цена земельного участка устанавливается в рамках действующего законодательства на момент поступления обращения собственника здания, расположенного на земельном участке.

Порядок ознакомления покупателей с условиями договора купли-продажи: Проект договора купли-продажи объекта незавершенного строительства, проект договора аренды земельного участка размещены на официальном сайте Российской Федерации для размещения информации о проведении торгов torgi.gov.ru., на сайте Альметьевского муниципального района в информационно-телекоммуникационной сети Интернет almetyevsk.tatarstan.ru в разделе "Аукционы (конкурсы) и свободные земельные участки", на Электронной площадке - sale.zakazrf.ru.

Заключительные положения: Все вопросы, касающиеся проведения аукциона, не нашедшие отражения в настоящем извещении о проведении аукциона, регулируются постановлением Правительства РФ от 03.12.2014г. № 1299 "Об утверждении Правил проведения публичных торгов по продаже объектов незавершенного строительства".

Извещение о проведении аукциона размещено по следующим адресам в информационно-телекоммуникационной сети "Интернет":

- torgi.gov.ru - официальный сайт РФ для размещения информации о проведении торгов;

- almetyevsk.tatarstan.ru - на сайте Альметьевского муниципального района в информационно-телекоммуникационной сети Интернет;

- sale.zakazrf.ru;

- в газете "Альметьевский вестник".

За подробной информацией обращаться в Комитет земельно-имущественных отношений и градостроительной деятельности Альметьевского муниципального района Республики Татарстан, по адресу: г. Альметьевск, пр. Тукая, 9а, 2-й этаж, 215 кабинет, окно 1, 2, тел. 8 (8553) 26-10-38, 26-10-37 (доб. 321).

**ПОСТАНОВЛЕНИЕ
Исполнительного комитета Альметьевского муниципального района
8 апреля 2025 года № 738**

О демонтаже и перемещении самовольно установленных и (или) незаконно размещенных объектов движимого имущества на территории города Альметьевска и компенсации понесенных затрат

В соответствии с решением Совета Альметьевского муниципального района Республики Татарстан от 28 сентября 2021 года №79 "О принятии предложения Альметьевского городского Совета по осуществлению части полномочий муниципального образования "город Альметьевск" Альметьевского муниципального района Республики Татарстан по решению отдельных вопросов местного значения муниципальному образованию "Альметьевский муниципальный район Республики Татарстан", постановлением Исполнительного комитета города Альметьевска Альметьевского муниципального района Республики Татарстан от 29 июня 2020 г. N 72 "Об утверждении порядка демонтажа и перемещения самовольно установленных и (или) незаконно размещенных объектов движимого имущества на территории города Альметьевска и компенсации понесенных затрат", в целях упорядочения размещения объектов движимого имущества на территории города Альметьевска

ИСПОЛНИТЕЛЬНЫЙ КОМИТЕТ ПОСТАНОВЛЯЕТ:

1. Утвердить объекты движимого имущества самовольно установленные и (или) незаконно размещенные на территории города Альметьевска, подлежащие демонтажу и перемещению (Приложение №1).
2. Директору муниципального бюджетного учреждения "Департамент экологии и благоустройства" Альметьевского муниципального района Республики Татарстан Юлдашеву М.В. (по согласованию) обеспечить демонтаж самовольно установленных и (или) незаконно размещенных объектов движимого имущества на территории города Альметьевска согласно приложению, указанному в пункте 1 настоящего постановления.
3. Опубликовать настоящее постановление в газете "Альметьевский вестник".
4. Настоящее постановление вступает в силу после его официального опубликования.
5. Контроль за исполнением настоящего постановления возложить на и.о. руководителя исполнительного комитета города Альметьевска Каюмова А.М. (по согласованию)

Руководитель исполнительного комитета района

Г.М. Хабутдинова

Приложение №1
УТВЕРЖДЕН
постановлением исполнительного комитета
Альметьевского муниципального района
от «08 апреля» 2025 г. № 738

Объекты
движимого имущества самовольно установленные и (или) незаконно размещенные на территории города Альметьевска, подлежащие демонтажу и перемещению

N п/п	Место расположения самовольного (незаконного) объекта	Тип самовольного (незаконного) объекта	Собственник самовольного (незаконного) объекта (заполняется в случае установления собственника)	Сроки выполнения работ по демонтажу самовольного (незаконного) объекта	Место хранения самовольного (незаконного) объекта с указанием точного адреса (адресного ориентира)	Ф.И.О. должностного лица, ответственного за организацию демонтажа, перемещения и хранения самовольного (незаконного) объекта
1	2	3	4	5	6	7
1	Республика Татарстан, г. Альметьевск, ул. Геофизическая, возле д. 15 А	Металлический контейнер (2шт.)	ИП Лотфуллин Р.М.	30 апреля 2025 года	Республика Татарстан, г. Альметьевск, ул. Р. Фахретдина, з/у 78 к.н. 16.45.04 01 04:198	Юлдашев Марат Вилсорович, директор МБУ «Департамент экологии и благоустройства»
2	Республика Татарстан, г. Альметьевск, ул. Пушкина, возле д. 54	Металлический гараж (2 шт.)	неизвестен	30 апреля 2025 года	Республика Татарстан, г. Альметьевск, ул. Р. Фахретдина, з/у 78 к.н. 16.45.04 01 04:198	Юлдашев Марат Вилсорович, директор МБУ «Департамент экологии и благоустройства»
3	Республика Татарстан, г. Альметьевск, ул. Шоссейная, г.к. 54, 887339585557, 52.34564244742	Навес	неизвестен	30 апреля 2025 года	Республика Татарстан, г. Альметьевск, ул. Р. Фахретдина, з/у 78 к.н. 16.45.04 01 04:198	Юлдашев Марат Вилсорович, директор МБУ «Департамент экологии и благоустройства»

1	2	3	4	5	6	7
4	Республика Татарстан, г. Альметьевск, ул. Дружбы, возле д. 3	Металлический гараж	неизвестен	30 апреля 2025 года	Республика Татарстан, г. Альметьевск, ул. Р. Фахретдина, з/у 78 к.н. 16.45.04 01 04:198	Юлдашев Марат Вилсорович, директор МБУ «Департамент экологии и благоустройства»
5	Республика Татарстан, г. Альметьевск, ул. Советская, д. 158 Б	Пристрой (лестничная конструкция, обшитая профнастилом)	неизвестен	30 апреля 2025 года	Республика Татарстан, г. Альметьевск, ул. Р. Фахретдина, з/у 78 к.н. 16.45.04 01 04:198	Юлдашев Марат Вилсорович, директор МБУ «Департамент экологии и благоустройства»
6	Республика Татарстан, г. Альметьевск, ул. К. Цеткина, д. 36	Металлические конструкции (16 шт.)	неизвестен	30 апреля 2025 года	Республика Татарстан, г. Альметьевск, ул. Р. Фахретдина, з/у 78 к.н. 16.45.04 01 04:198	Юлдашев Марат Вилсорович, директор МБУ «Департамент экологии и благоустройства»
7	Республика Татарстан, г. Альметьевск, ул. Гафизуллина, напротив д. 43	Павильон	неизвестен	30 апреля 2025 года	Республика Татарстан, г. Альметьевск, ул. Р. Фахретдина, з/у 78 к.н. 16.45.04 01 04:198	Юлдашев Марат Вилсорович, директор МБУ «Департамент экологии и благоустройства»

Заместитель руководителя
исполнительного комитета района
по строительству



И.И. Салимгараяев

РЕШЕНИЕ

**Альметьевского городского Совета
Альметьевского муниципального района
Республики Татарстан**

11 апреля 2025 года

№ 170

Об утверждении схемы одномандатных избирательных округов для проведения выборов депутатов Альметьевского городского Совета Альметьевского муниципального района Республики Татарстан

В соответствии со статьей 18 Федерального закона от 12 июня 2002 года № 67-ФЗ "Об основных гарантиях избирательных прав и права на участие в референдуме граждан Российской Федерации", статьями 25, 26 Избирательного кодекса Республики Татарстан от 07 мая 2007 года № 21-ЗРТ, статьей 29 Устава муниципального образования "Город Альметьевск" Альметьевского муниципального района Республики Татарстан"

Альметьевский городской Совет РЕШИЛ:

1. Утвердить сроком на десять лет схему одномандатных избирательных округов для проведения выборов депутатов Альметьевского городского Совета Альметьевского муниципального района Республики Татарстан (прилагается).
2. Настоящее решение, включая схему одномандатных избирательных округов, вместе с ее графическим изображением, опубликовать в газете "Альметьевский вестник", разместить на "Официальном портале правовой информации Республики Татарстан" (PRAVO.TATARSTAN.RU) и на сайте Альметьевского муниципального района Республики Татарстан в информационно-телекоммуникационной сети "Интернет".
3. Настоящее решение вступает в силу после его официального опубликования.

И.о. Главы города

И.Р. Багманов

**Приложение
к решению Альметьевского
городского Совета Альметьевского
муниципального района
Республики Татарстан
от 11 апреля 2025 года № 170**

**Схема
одномандатных избирательных округов
для проведения выборов
депутатов Альметьевского городского Совета Альметьевского
муниципального района Республики Татарстан**

Урсалинский одномандатный избирательный округ № 1

Число избирателей - 7981

В округ входит часть территории города Альметьевск Альметьевского муниципального района Республики Татарстан в границах: от точки пересечения региональной автодороги "Заинск-Бухарай-Урсаево-Альметьевск" с границей муниципального образования "Город Альметьевск" Альметьевского муниципального района, далее вдоль смежной границы муниципальных образований города Альметьевск и Новоникольского сельского поселения Альметьевского муниципального района по границе муниципального образования "Город Альметьевск", включая жилые дома микрорайона "Урсала", до пересечения со смежной границей муниципальных образований город Альметьевск и Новоникольского сельского поселения Альметьевского муниципального района с рекой "Степной Зай", далее в южном направлении по руслу реки "Степной Зай" до пересечения с улицей Сергея Лазо, далее по улице Сергея Лазо, включая ее, до кольцевого перекрестка улиц Советская-Шоссейная-Геофизическая, далее по четной стороне улицы Советская до улицы Мостовой, далее по четной стороне улицы Мостовая до пересечения с улицей Баруди, далее по четной стороне улицы Баруди до пересечения с улицей Советская, далее по четной стороне улицы Советская до пересечения с улицей Сулеймановой, далее по четной стороне улицы Сулеймановой, включая дом 12, до пересечения с улицей Нариманова, далее по четной стороне улицы Нариманова до пересечения с улицей Ризы Фахретдина, далее на север по четной стороне улицы Ризы Фахретдина до кольцевого перекрестка улиц Советская - Ризы Фахретдина, далее вдоль территории ГБОУ ВО Альметьевский государственный технологический университет "Высшая школа нефти", включая ее, по автодороге "ОДС Северо-Альметьевской площади. Подъездная автодорога" на северо-восток до точки пересечения с региональной автодорогой "Заинск-Бухарай-Урсаево-Альметьевск", далее на север по региональной автодороге "Заинск-Бухарай-Урсаево-Альметьевск" до пересечения с границей муниципального образования "Город Альметьевск" Альметьевского муниципального района.

Восточный одномандатный избирательный округ № 2

Число избирателей - 7159

В округ входит часть территории города Альметьевск Альметьевского муниципального района Республики Татарстан в границах: от точки пересечения улиц Советская-Шоссейная-Геофизическая до пересечения с улицей Сергея Лазо, далее по улице Сергея Лазо, включая ее, в северо-восточном направлении до точки пересечения со смежной границей муниципальных образований города Альметьевск и Новоникольского сельского поселения Альметьевского муниципального района с рекой "Степной Зай", далее на восток по границе муниципального образования "Город Альметьевск" Альметьевского муниципального района по смежному с Новоникольским, Новоадырским и сельскими поселениями Альметьевского муниципального района, муниципальным образованием "поселок городского типа Нижняя Мактама", Верхнемактаминским сельским поселением Альметьевского муниципального района до точки координат 54.868899, 52.318097, далее в северном направлении до пересечения с кольцевым перекрест-

ком улиц Объездной тракт - Ризы Фахретдина, далее по четной стороне улицы Ризы Фахретдина, включая ее, до кольцевого перекрестка улиц Ризы Фахретдина-Шевченко-Тухватуллина, далее по улице Тухватуллина вдоль садового общества Газовщик, включая его, до перекрестка с улицей Заводская, далее по улице Заводской до пересечения с переулком Успенского, далее по четной стороне переулка Успенского до пересечения с улицей Промышленная, далее по четной стороне улицы Промышленная до пересечения с улицей Энтузиастов, далее по четной стороне улицы Энтузиастов до улицы Шоссейная, далее по четной стороне улицы Шоссейная до кольцевого перекрестка улиц Советская-Шоссейная-Геофизическая.

Староальметьевский одномандатный избирательный округ № 3

Число избирателей - 7832

В округ входит часть территории города Альметьевск Альметьевского муниципального района Республики Татарстан в границах: от кольцевого перекрестка улиц Советская-Шоссейная-Геофизическая в южном направлении по четной стороне улицы Шоссейная, включая ее, до перекрестка улиц Шоссейная-Герцена, далее по четной стороне улицы Герцена до улицы Сулеймановой, далее по четной стороне улицы Сулеймановой, включая дом по улице Сулеймановой №№ 20, 12, до пересечения с улицей Советская, далее по четной стороне улицы Советская до перекрестка с улицей Баруди, далее по четной стороне улицы Баруди до пересечения с улицей Мостовая, далее по четной стороне улицы Мостовой до пересечения с улицей Советская, далее по четной стороне улицы Советская до пересечения с кольцевым перекрестком улиц Советская-Шоссейная-Геофизическая.

Интернациональный одномандатный избирательный округ № 4

Число избирателей - 7350

В округ входит часть территории города Альметьевск Альметьевского муниципального района Республики Татарстан в границах: от точки пересечения улицы Герцена с улицей Шоссейная в южном направлении по четной стороне улицы Шоссейная до перекрестка с улицей Энтузиастов, далее по четной стороне улицы Энтузиастов до пересечения с улицей Промышленная, далее по четной стороне улицы Промышленная, включая ее, до пересечения с переулком Успенским, далее по четной стороне переулка Успенского до перекрестка в улице Заводская, далее по четной стороне улицы Заводская до перекрестка с улицей Тухватуллина, далее по улице Тухватуллина до кольцевого перекрестка улиц Тухватуллина-Ризы Фахретдина-Шевченко, далее по четной стороне улицы Шевченко до пересечения с проспектом Габдуллы Тукая, далее по четной стороне проспекта Габдуллы Тукая до пересечения с улицей Ленина, далее по четной стороне улицы Ленина до перекрестка с улицей Ризы Фахретдина, далее по четной стороне улицы Ризы Фахретдина, далее по четной стороне улицы Ризы Фахретдина до перекрестка с улицей 8 Марта, далее по четной стороне улицы 8 Марта, включая дома по улице 8 Марта №№ 32, 30, 30В до пересечения с улицей Сулеймановой, далее по четной стороне улицы Сулеймановой до пересечения с улицей Герцена, далее по четной стороне улицы Герцена до пересечения с улицей Шоссейная.

Тельманский одномандатный избирательный округ № 5

Число избирателей - 7486

В округ входит часть территории города Альметьевск Альметьевского муниципального района Республики Татарстан в границах: от точки пересечения региональной автодороги "Заинск-Бухарай-Урсаево-Альметьевск" с границей муниципального образования "Город Альметьевск", далее в южном направлении по региональной автодороге "Заинск-Бухарай-Урсаево-Альметьевск" до пересечения с автодорогой "ОДС Северо-Альметьевской площади. Подъездная автодорога", далее по автодороге "ОДС Северо-Альметьевской площади. Подъездная автодорога" вдоль территории ГБОУ ВО Альметьевский государственный технологический университет "Высшая школа нефти", включая ее, до пересечения с кольцевым перекрестком улиц Советская - Ризы Фахретдина, далее по четной стороне улицы Ризы Фахретдина, включая ее, до дома улицы Ризы Фахретдина №11, включая ее, далее вдоль территории ГАПОУ "Альметьевский колледж физической культуры", включая его, до улицы Сулеймановой, далее по четной стороне улицы Сулеймановой, включая дом улицы Сулейманова №20, до пересечения с улицей 8 Марта, далее по четной стороне улицы 8 Марта, включая дома по улице 8 Марта №№ 30, 30В, 32, до пересечения с улицей Ризы Фахретдина, далее по четной стороне улицы Ризы Фахретдина, включая ее, до пересечения с улицей Ленина, далее по четной стороне улицы Ленина до пересечения с проспектом Габдуллы Тукая, далее по четной стороне проспекта Габдуллы Тукая до пересечения с улицей Кирова, далее по четной стороне улицы Кирова до пересечения с улицей Маяковского, далее по четной стороне улицы Маяковского до пересечения с улицей Тимирязева, далее по четной стороне улицы Тимирязева до пересечения с улицей Островского, далее по улице Островского, включая ее, до улицы Ленина, далее по четной стороне улице Ленина, включая дом улицы Ленина №21а, до пересечения с улицей Чехова, далее по четной стороне улицы Чехова до перекрестка с улицей Клары Цеткин, далее по улице Клары Цеткин, включая ее, до пересечения с улицей Маяковского, далее по улице Маяковского до пересечения с улицей Белоглазова, далее по четной стороне улицы Белоглазова до пересечения с проспектом Габдуллы Тукая, далее по четной стороне проспекта Габдуллы Тукая, включая ее, до пересечения с улицей Советская, далее от улицы Советская в северном направлении по проезду к СРЭО ГИБДД (продолжение проспекта Габдуллы Тукая) до пересечения с точкой координат 54.924100, 52.313687, далее в восточном направлении по смежной границе муниципальных образований города Альметьевск и Новоникольского сельского поселения Альметьевского муниципального района до точки пересечения региональной автодороги "Заинск-Бу-

харай-Урсаево-Альметьевск" с границей муниципального образования "Город Альметьевск" Альметьевского муниципального района Республики Татарстан.

Чеховский одномандатный избирательный округ № 6

Число избирателей - 6736

В округ входит часть территории города Альметьевск Альметьевского муниципального района Республики Татарстан в границах: от точки координат 54.924100, 52.313687 в южном направлении до проезда к СРЭО ГИБДД (продолжение проспекта Габдуллы Тукая) до пересечения с перекрестком улиц Советская и проспектом Габдуллы Тукая, далее по четной стороне проспекта Габдуллы Тукая до пересечения с улицей Белоглазова, далее по четной стороне улицы Белоглазова до перекрестка с улицей Маяковского, далее по четной стороне улицы Белоглазова до перекрестка с улицей Чехова, далее по четной стороне улицы Чехова до пересечения с улицей Ленина, далее по четной стороне улицы Ленина, включая дома улицы Ленина №№ 21, 21а, 23, 25, 27, 29 до пересечения с улицей Радищева, далее по четной стороне улицы Ленина до пересечения с улицей Гагарина, далее по четной стороне улицы Гагарина до пересечения с улицей Белоглазова, далее по четной стороне улицы Белоглазова, включая дома №№ 29, 31 по улице Пушкина и дома №№ 41, 41а, 43, 43а, 45, 103, 105, 107 по улице Белоглазова, до пересечения с улицей Чапаева, далее по четной стороне улицы Чапаева, включая дома №№ 5, 7 по улице Чапаева, до пересечения с улицей Советская, далее по четной стороне улицы Советская, включая ее, до смежной границы территорий гаражного массива №1 и мусульманского кладбища, далее вдоль западной границы гаражного массива №1, включая его территорию, по прямой линии в северном направлении до точки пересечения смежной границы муниципального образования "Город Альметьевск" и Новоникольского сельского поселения Альметьевского муниципального района с руслом реки "Степной Зай", далее по смежной границе муниципального образования "Город Альметьевск" и Новоникольского сельского поселения Альметьевского муниципального района до точки координат 54.924100, 52.313687.

Радищевский одномандатный избирательный округ № 7

Число избирателей - 7686

В округ входит часть территории города Альметьевск Альметьевского муниципального района Республики Татарстан в границах: от точки координатами 54.923134, 52.304098 в южном направлении до пересечения с руслом реки "Степной Зай", далее по руслу реки "Степной Зай" до гаражного массива №1, далее вдоль западной границы территории гаражного массива №1, включая его, до смежной границы территорий гаражного массива и мусульманского кладбища, далее вдоль смежной границы, включая территорию мусульманского кладбища, до пересечения с улицей Советская, далее по четной стороне улицы Советская, включая ее, до пересечения с улицей Чапаева, далее по четной стороне улицы Чапаева, включая дома улицы Чапаева №№ 5, 7, до пересечения с улицей Белоглазова, далее по четной стороне улицы Белоглазова, включая дома №№ 29, 31 улицы Пушкина и №№ 41, 41а, 43, 43а, 45, 103, 105, 107 по улице Белоглазова, до пересечения с перекрестком улиц Белоглазова - Мусы Джалили - Марджани, далее по городской эстакаде в створе улиц Гафиятуллина - Белоглазова - Мусы Джалили, далее по четной стороне улицы Гафиятуллина, включая дом №№ 4, 8, до дома улицы Гафиятуллина №10, далее вдоль домов Гафиятуллина №№ 10, 10а, включая их, до территории МБОУ "СОШ №21-Образовательный центр "Дай 5", корпус 1, далее вдоль территории МБОУ "СОШ №21-Образовательный центр "Дай 5" корпус 1, включая ее, далее по внутриквартальному проезду до улицы Бигаш, включая дома по проспекту Строителей №49а, улицы Бигаш №121, далее по четной стороне улицы Бигаш, включая ее, до пересечения с улицей Хади Такташ, далее по четной стороне улицы Бигаш, включая ее, до пересечения с автодорогой к скульптуре, посвященной суверенитету Татарстана "Мать", далее по автодороге к скульптуре, посвященной суверенитету Татарстана "Мать", до пересечения с асфальтовой дорогой ДНС 61-майдан - САТП, далее в восточном направлении по асфальтовой дороге ДНС 61-майдан-САТП в сторону микрорайона Урсала до пересечения с границей муниципального образования "Город Альметьевск", далее по смежной границе муниципального образования "Город Альметьевск" и Новоникольского сельского поселения Альметьевского муниципального района до точки с координатами 54.923134, 52.304098.

Бигашевский одномандатный избирательный округ № 8

Число избирателей - 7450

В округ входит часть территории города Альметьевск Альметьевского муниципального района Республики Татарстан в границах: от точки координатами 54.925830, 52.292034 по асфальтовой дороге ДНС 61-майдан-САТП до пересечения с автодорогой к скульптуре, посвященной суверенитету Татарстана "Мать", далее по автодороге от скульптуры, посвященной суверенитету Татарстана "Мать" до пересечения с улицей Бигаш, далее по четной стороне улицы Бигаш до дома улицы Бигаш №123, включая дома по проспекту Строителей №49а, улице Бигаш №121, до пересечения с территорией МБОУ "СОШ №21 - Образовательный центр "Дай 5", корпус 2, далее по территории МБОУ "СОШ №21 - Образовательный центр "Дай 5", корпус 2, включая ее, до дома улицы Гафиятуллина №10а, далее по внутриквартальному проезду вдоль домов Гафиятуллина № 10а, 10, включая их, до пересечения с улицей Гафиятуллина, далее по четной стороне улицы Гафиятуллина, включая дома №№ 9, 5 до пересечения с территорией парка Шамсинур, далее вдоль территории парка Шамсинур, включая ее, а также дома улиц Мира №13, Нефтяников №39, до дома улицы Мира №33, включая его, далее вдоль дома проспекта Строителей №27, включая его, далее по внутриквартальному проезду между домами проспект Строителей №35Б и № 37Б, вклю-

чая дом проспект Строителей №37Б, до пересечения с проспектом Строителей, далее по нечетной стороне проспекта Строителей до пересечения с улицей Бигаш, далее по четной стороне улицы Бигаш до пересечения с границей муниципального образования "город Альметьевск", далее по смежной границе муниципальных образований города Альметьевск с Калейкинским сельским поселением, Новоникольским сельским поселением, включая микрорайон Красноармейка (Бакалы), до точки с координатами 54.925830, 52.292034.

Политехнический одномандатный избирательный округ № 9

Число избирателей - 7932

В округ входит часть территории города Альметьевск Альметьевского муниципального района Республики Татарстан в границах: от точки пересечения улиц Белоглазова - Мусы Джалиля - Марджани по четной стороне улицы Марджани до пересечения с улицей Ленина, далее по нечетной стороне улицы Ленина, исключая дома по улице Ленина №№ 95, 97а, 99, 103, до пересечения с проспектом Строителей, далее по нечетной стороне проспекта Строителей до перекрестка с улицей Ленина, далее по четной стороне улицы Ленина до дома Ленина №112, исключая его, далее по внутриквартальному проезду вдоль дома проспект Строителей №26, исключая его, до границы территории МАОУ "Лицей №2", далее вдоль территории МАОУ "Лицей №2", включая ее, до дома проспект Строителей №18, исключая его, далее по внутриквартальному проезду вдоль дома проспект Строителей №18 до пересечения с проспектом Строителей, далее по нечетной стороне проспекта Строителей до дома №35Б, далее вдоль дома проспект Строителей №27, исключая его, до дома улицы Мира №33, включая его, далее вдоль территории парка Шамсинур, включая его, а также дома улиц Мира №13, Нефтяников №39, до улицы Гафиатуллина дом №9, включая его, далее по нечетной стороне улицы Гафиатуллина, включая дома улицы Гафиатуллина №№ 8, 4, 4а до пересечения с улицей Нефтяников, далее по городской эстакаде в створе улиц Гафиатуллина - Белоглазова - Мусы Джалиля до перекрестка улиц Белоглазова - Мусы Джалиля - Марджани.

Центральный одномандатный избирательный округ № 10

Число избирателей - 7820

В округ входит часть территории города Альметьевск Альметьевского муниципального района Республики Татарстан в границах: от перекрестка улиц Белоглазова - Мусы Джалиля - Марджани по нечетной стороне улицы Белоглазова до пересечения с улицей Гагарина, далее по нечетной стороне улицы Гагарина до пересечения с улицей Ленина, далее по нечетной стороне улицы Ленина, исключая дома по улице Ленина №№ 29, 27, 25, 23, 21, 21а, до пересечения с улицей Островского, далее по улице Островского, включая ее, до пересечения с улицей Тимирязева, далее по нечетной стороне улицы Тимирязева до пересечения с улицей Маяковского, далее по четной стороне улицы Маяковского до пересечения с улицей Кирова, далее по нечетной стороне улицы Кирова до пересечения с проспектом Габдуллы Тукая, далее по четной стороне проспекта Габдуллы Тукая до пересечения с улицей Шевченко, далее по нечетной стороне улицы Шевченко до пересечения с кольцевым перекрестком Шевченко - Ризы Фахретдина - Тухватуллина, далее по четной стороне улицы Ризы Фахретдина до пересечения с улицей Индустриальная, далее по четной стороне улицы Индустриальная до пересечения с улицей Базовая, далее по четной стороне улицы Базовая до пересечения с улицей Шевченко, далее по нечетной стороне улицы Шевченко до пересечения с улицей Мусы Джалиля, далее по четной стороне улицы Мусы Джалиля, включая дома по улице Мусы Джалиля №№ 21, 23, 25, 27, 29, до пересечения с улицей Ленина, далее по нечетной стороне улицы Ленина, исключая дома по улице Ленина №№ 63, 65, 67, до пересечения с улицей Заслонова, далее по четной стороне улицы Ленина до пересечения с улицей Марджани, далее по нечетной стороне улицы Марджани до перекрестка улиц Белоглазова - Мусы Джалиля - Марджани.

Приозерный одномандатный избирательный округ № 11

Число избирателей - 7482

В округ входит часть территории города Альметьевск Альметьевского муниципального района Республики Татарстан в границах: от точки пересечения улицы Ленина с улицей Марджани, далее по нечетной стороне улицы Ленина до пересечения с улицей Заслонова, далее вдоль домов №№ 18, 16 по улице Заслонова, включая их, далее вдоль домов №№ 63, 65 по улице Ленина, далее между домами №№ 23, 19 по улице Мусы Джалиля, включая дом №19 по улице Мусы Джалиля, далее по нечетной стороне улицы Мусы Джалиля до пересечения с улицей Шевченко, далее по четной стороне улицы Шевченко до пересечения с улицей Базовая, далее по нечетной стороне улицы Базовая до пересечения с улицей Индустриальная, далее по нечетной стороне улицы Индустриальная до пересечения с улицей Ризы Фахретдина, далее по четной стороне улицы Ризы Фахретдина, включая ее, до пересечения с Объездным трактом, далее от кольцевого перекрестка Объездной тракт-Ризы Фахретдина в южном направлении до точки с координатами 54.868899, 52.318097, далее вдоль смежной границы муниципальных образований город Альметьевск с Верхнемактамским, Миннибаевским сельскими поселениями Альметьевского муниципального района до точки с координатами 54.863032, 52.251936, далее на запад до точки с координатами 54.870944, 52.247588, далее на северо-запад до пересечения с границей территории гаражного массива "Тассо", далее по границе гаражного массива "Тассо", исключая ее, до пересечения с улицей Сургутская, далее по четной стороне улицы Сургутская до пересечения с улицей Сыртлановой, включая дома по улице Сыртлановой, далее по улице Сыртлановой до точки пересечения с садоводческим товариществом "Дорожник", далее вдоль границы территории садоводческого товарищества "Дорожник", исключая ее, до пересечения с улицей садоводческого товарищества "Ручеек", включая ее, до пересечения с перекрестком улиц Защитников Отечества - проспекта Строителей, далее по нечетной стороне проспекта Строителей, включая его, до дома улицы Шевченко №108а, далее по внутриквартальному проезду вдоль территории МБДОУ "Д/с №34 "Чебурашка", включая ее, до территории МБОУ "СОШ №15", далее между домами улицы Ленина №№107, 103, включая дом №103, далее вдоль домов по улице Ленина №№ 105, 97, 91, 93, 89, 87, 85, 83, исключая их, до пересечения с улицей Ленина, далее по нечетной стороне улицы Ленина до пересечения с улицей Марджани.

ек", включая ее, до пересечения с перекрестком улиц Защитников Отечества - проспекта Строителей, далее по нечетной стороне проспекта Строителей, включая его, до дома улицы Шевченко №108а, далее по внутриквартальному проезду вдоль территории МБДОУ "Д/с №34 "Чебурашка", включая ее, до территории МБОУ "СОШ №15", далее между домами улицы Ленина №№107, 103, включая дом №103, далее вдоль домов по улице Ленина №№ 105, 97, 91, 93, 89, 87, 85, 83, исключая их, до пересечения с улицей Ленина, далее по нечетной стороне улицы Ленина до пересечения с улицей Марджани.

Мирасовский одномандатный избирательный округ № 12

Число избирателей - 6810

В округ входит часть территории города Альметьевск Альметьевского муниципального района Республики Татарстан в границах: от точки пересечения улиц Шевченко и проспекта Строителей, далее по четной стороне проспекта Строителей до пересечения с улицей Защитников Отечества, далее вдоль западной границы территории садового товарищества "Ручеек", исключая ее, до пересечения с улицей Пригородная, до пересечения с границей садового товарищества "Дорожник", далее вдоль границы территории садового товарищества "Дорожник", включая ее, до точки пересечения с улицей Сыртлановой, далее по улице Сыртлановой, исключая ее, до пересечения с улицей Сургутская, далее по нечетной стороне улицы Сургутская до пересечения с границей гаражного массива "Тассо", далее по границе гаражного массива "Тассо", включая ее, далее в юго-западном направлении до точки с координатами 54.870944, 52.247588, далее до смежной границы муниципальных образований города Альметьевск с Кульшариповским сельским поселением Альметьевского муниципального района, далее вдоль смежной границы муниципального образования "город Альметьевск" и Кульшариповского сельского поселения до кольцевого перекрестка Кульшарипово-Альметьевск, далее по проспекту ИзаилаЗарипова до кольцевого перекрестка проспекта ИзаилаЗарипова - улицы Шевченко, далее по нечетной стороне улицы Шевченко до перекрестка с проспектом Строителей.

Балакинский одномандатный избирательный округ № 13

Число избирателей - 6928

В округ входит часть территории города Альметьевск Альметьевского муниципального района Республики Татарстан в границах: от точки пересечения улицы Шевченко проспекта Строителей, далее по четной стороне улицы Шевченко до пересечения с улицей Аминова, включая дома по улице Шевченко, №№154, 164, далее по нечетной стороне улицы Аминова до пересечения с улицей Ленина, далее по нечетной стороне улицы Ленина до кольце-

вого перекрестка улицы Ленина - проспекта Строителей, далее по четной стороне проспекта Строителей до пересечения с улицей Шевченко.

Западный одномандатный избирательный округ № 14

Число избирателей - 7719

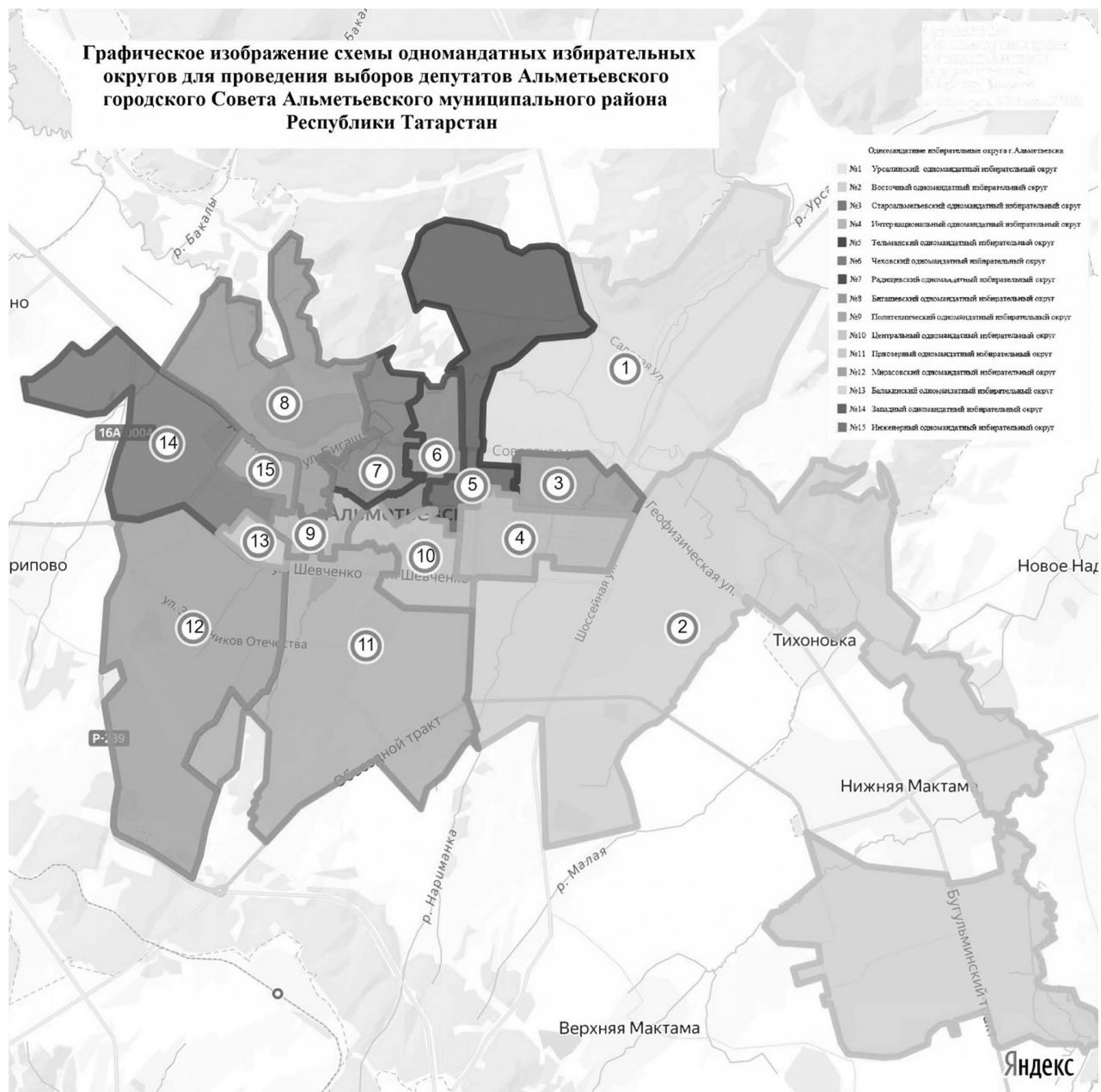
В округ входит часть территории города Альметьевск Альметьевского муниципального района Республики Татарстан в границах: от точки пересечения улиц Шевченко и проспекта ИзаилаЗарипова, далее по четной стороне улицы Шевченко до пересечения с улицей Аминова, исключая дома по улице Шевченко №№ 154, 164, далее по четной стороне улицы Аминова до пересечения с улицей Ленина, далее по четной стороне улицы Ленина до дома № 112, включая его, далее по внутриквартальному проезду вдоль дома проспект Строителей № 26 до МБОУ "Гимназия №1 им.Р.-Фахретдина", далее по территории МБОУ "Гимназия №1 им.Р.-Фахретдина", включая ее, далее в западном направлении по внутриквартальному проезду до пересечения с улицей Аминова, далее по улице Аминова до пересечения с улицей Гафиатуллина, далее по нечетной стороне улицы Гафиатуллина до пересечения с проспектом ИзаилаЗарипова, далее по нечетной стороне проспекта ИзаилаЗарипова, исключая ее, до пересечения с улицей Бигаш, далее по нечетной стороне улицы Бигаш в сторону дороги на Набережные Челны до пересечения с границей муниципального образования "город Альметьевск", далее по смежной границе муниципальных образований города Альметьевск с Калейкинским сельским поселением, Кульшариповским сельским поселением до кольцевого перекрестка Кульшарипово-Альметьевск, далее по проспекту ИзаилаЗарипова до кольцевого перекрестка улицы Шевченко и проспекта ИзаилаЗарипова.

Инженерный одномандатный избирательный округ № 15

Число избирателей - 7181

В округ входит часть территории города Альметьевск Альметьевского муниципального района Республики Татарстан в границах: от точки пересечения ИзаилаЗарипова до пересечения с улицей Бигаш, далее по нечетной стороне улицы Бигаш до пересечения улиц Бигаш и проспекта Строителей, далее по четной стороне проспекта Строителей до дома проспект Строителей №18, включая его, далее по внутриквартальному проезду вдоль территории школ МАОУ "Лицей №2", МБОУ "Гимназия №1 им.Р. Фахретдина", исключая их, до пересечения с улицей Аминова, далее по нечетной стороне улицы Аминова до пересечения с улицей Гафиатуллина, далее по четной стороне улицы Гафиатуллина до пересечения с проспектом ИзаилаЗарипова, далее по нечетной стороне улицы ИзаилаЗарипова до пересечения с улицей Бигаш.

И.о. Главы города **И.Р. Багманов**



Альметьевцы могут принять участие в конкурсе на соискание премии имени Рафаэля Тухватуллина

Учрежденная Альметьевским городским Советом народных депутатов, премия имени Рафаэля Тухватуллина ежегодно присуждается за выдающиеся достижения в области культуры и искусства.

В конкурсе на соискание премии имени Рафаэля Тухватуллина могут принять участие жители Альметьевского муниципального района, авторы произведений в следующих областях:

- Литература: поэзия, проза, драматургия (изданные книги, публикации в печати, радио- и телеэфиры, сценические произведения).

- Журналистика и публицистика: актуальные публикации, отличающиеся высоким стилем и языком изложения.

- Искусство: музыка, изобразительное искусство, театральное искусство, хореография (участие в выставках, сценические и концертные программы).

- Общественная и просветительская деятельность: научные и исследовательские работы по краеведению.

Премия присуждается по четырем основным номинациям:

- литература;
- журналистика и публицистика;
- искусство;
- общественная и просветительская деятельность.

В каждой номинации будет выбрано не менее пяти лауреатов.

Выдвижение кандидатов осуществляется предприятиями, общественными и творческими объединениями, учреждениями культуры и искусства, учебными заведениями и средствами массовой информации. Самовыдвижение не принимается.

Заявки принимаются ежегодно. Вторичное присуждение премии не предусмотрено. Лица, не удостоенные премии, могут повторно участвовать в конкурсе не более трех раз.

Сроки подачи документов до 23 апреля 2025 года.

Необходимые документы:

- Ходатайство о выдвижении кандидата (кандидатов).
- Решение коллегиального органа о выдвижении.
- Творческая характеристика соискателя с анализом работы, включая краткую биографию и описание вклада в создание работы.

- Справка о дате и месте выдвижения, опубликованные произведения или работы для общественного обозрения.

- Статьи, рецензии, отзывы в прессе о соискателе и его работе.

Все документы должны быть собраны в папку с надписью на обложке «На соискание премии имени Рафаэля Тухватуллина».

Адрес для подачи документов: Республика Татарстан, 423450, г. Альметьевск, ул. Ленина, 39.

Дополнительную информацию можно узнать по телефону: 8 (8553) 32-66-06, 31-70-28.

Не упустите свой шанс. Подайте заявку и получите признание своих заслуг.

РЕШЕНИЕ

Совета Альметьевского муниципального района
Республики Татарстан

9 апреля 2025 года

№ 355

О внесении изменений в решение Совета Альметьевского муниципального района Республики Татарстан от 16 июня 2015 года №476 "О Положении о представительских расходах на проведение мероприятий в Альметьевском муниципальном районе Республики Татарстан"

Руководствуясь Уставом Альметьевского муниципального района Республики Татарстан, в связи с ростом рыночных цен и с кадровыми изменениями

Совет Альметьевского муниципального района РЕШИЛ:

1. Внести в решение Совета Альметьевского муниципального района Республики Татарстан от 16 июня 2015 года №476 "О Положении о представительских расходах на проведение мероприятий в Альметьевском муниципальном районе Республики Татарстан" (с учетом изменений, внесенных решениями Совета Альметьевского муниципального района от 10 августа 2016 года №86, от 25 сентября 2017 года №201, от 28 августа 2019 года №315, от 16 декабря 2019 года № 348, от 05 октября 2022 года №171) следующие изменения:

1.1. в приложении к решению абзац 16 раздела IV "Порядок получения и использования средств, оформление и отражение в учете" изложить в следующей редакции:

"Согласно Приказу Минфина РФ от 01 декабря 2010 года № 157н "Об утверждении Единого плана счетов бухгалтерского учета для органов государственной власти (государственных органов), органов местного самоуправления, органов управления государственными внебюджетными фондами, государственных академий наук, государственных (муниципальных) учреждений и Инструкции по его применению", Приказу Минфина России от 29 ноября 2017 года № 209н "Об утверждении Порядка применения классификации операций сектора государственного управления" расходы по приему и обслуживанию делегаций (представительские расходы) в учете подлежат отнесению на статью расходов классификации операций сектора государственного управления 226 "Прочие работы, услуги" и списание денежных средств на данные расходы в бухгалтерском учете отражается по счету 1 401 20 "Расходы текущего финансового года";

1.2. в приложении №1.1 к Положению "Нормы расходов на проведение мероприятий, обслуживание делегаций и отдельных лиц (в т.ч. иностранных), приезжающих на совещания (сессии Совета Альметьевского муниципального района), другие массовые мероприятия в городе Альметьевске и Альметьевском районе" пункты 3, 4 изложить в новой редакции:

№ п/п	Виды расходов	Сумма, в руб.
3	Оплата питания (завтрак, обед, ужин) на 1 человека: Завтрак Обед Ужин	до 1500,00 до 3000,00 до 3500,00
4	Буфетное обслуживание (фуршет) во время проведения переговоров, конференций и иных массовых мероприятиях с участием приезжих делегаций на 1 человека	до 1200,00

1.3. в приложении № 1.2 к Положению "Нормы расходов по вручению

печатной продукции, букетов цветов на мероприятиях с участием делегаций в городе Альметьевске и Альметьевском районе" пункт 3 изложить в новой редакции:

№ п/п	Виды расходов	1 ед. продукции, в руб. до 3000,00
3	Приобретение букетов цветов для вручения по случаю юбилейных дат, наград от имени Главы района, на праздничных мероприятиях, на приемах Главы, на чествовании почетных граждан города и района, официальных мероприятиях	

1.4. приложение № 5 к Положению изложить в следующей редакции: "Состав комиссии по списанию представительских расходов"

Каюмов Айдар Маратович - председатель комиссии, заместитель руководителя исполнительного комитета Альметьевского муниципального района;

члены комиссии:

Кашфугдинова Лейсан Талгатовна - начальник отдела бухгалтерского учета и отчетности исполнительного комитета Альметьевского муниципального района;

Саматова Светлана Владимировна - начальник организационного отдела исполнительного комитета Альметьевского муниципального района;

Фасхутдинов Ильнур Равилович - управляющий делами исполнительного комитета Альметьевского муниципального района;

Шамсуллин Тимур Расихович - заместитель начальника общего отдела исполнительного комитета Альметьевского муниципального района.

2. Опубликовать настоящее решение в газете "Альметьевский вестник", разместить на "Официальном портале правовой информации Республики Татарстан" (PRAVO.TATARSTAN.RU) и на сайте Альметьевского муниципального района в информационно-телекоммуникационной сети "Интернет".

3. Настоящее решение вступает в силу после его официального опубликования.

4. Контроль за исполнением настоящего решения возложить на постоянную комиссию Совета района по бюджетно-финансовым вопросам, налогам и сборам (Грушин А.И.).

И.о. Главы муниципального района

Р.Е. Афлятунова

УВЕДОМЛЕНИЕ

о добровольном демонтаже самовольного (незаконного) объекта движимого имущества

В соответствии с Положением "О порядке выявления и демонтажа самовольно установленных и (или) незаконно размещенных объектов движимого имущества на территории города Альметьевска Альметьевского муниципального района, утвержденное решением Альметьевского городского Совета от "05" мая 2017г № 79, постановлением исполнительного комитета города Альметьевска "Об утверждении порядка демонтажа и перемещения самовольно установленных и незаконно размещенных объектов движимого имущества на территории города Альметьевска и компенсации понесенных затрат" от "29" июня 2020 г. №72.

Согласно обращению граждан выявлены самовольно установленные и (или) незаконно размещенные объекты движимого имущества: металлические конструкции препятствующие парковке автомобилей возле д. 30 по ул. Чехова.

тип объекта: металлическая конструкция (4 шт).

При обнаружении запаха газа в подвале, подъезде, на улице

1. Постарайтесь удалить людей из загазованной среды и сообщите им о мерах предосторожности.
2. Сообщите в газовую аварийную службу из незагазованного места.
3. До прибытия аварийной бригады организуйте проветривание загазованных помещений.
4. Не используйте электроосвещение и лифт. Не допускайте появления открытого огня или искры.

Телефон аварийной газовой службы: **04, 104** (с мобильного телефона)

Не используйте газовое оборудование не по назначению

- 1. Нельзя сушить вещи над пламенем горелок газовой плиты.
- 2. Нельзя использовать для сна помещения, в которых установлены газовые плиты.
- 3. Нельзя привязывать к трубам газопровода веревки, нагружать и использовать их в качестве опор или для заземления.
- 4. Нельзя пользоваться газовыми плитами для обогрева помещений.

Телефон аварийной газовой службы: **04, 104** (с мобильного телефона)

расположенный по адресу: РТ, г. Альметьевск, ул. Чехова, д. 30 (владелец самовольно (незаконного) объекта)

Неизвестен
Информация о самовольно установленном и (или) незаконно размещенном объекте движимого имущества опубликована в газете "Альметьевский вестник" и на сайте Альметьевского муниципального района.

Срок для добровольного демонтажа самовольно установленного и (или) незаконно размещенного объекта движимого имущества составляет 10 дней с даты публикации в газете "Альметьевский вестник", с восстановлением благоустройства территории, на которой установлен вышеуказанный объект. В противном случае будет инициирована процедура принудительного демонтажа и перемещения объекта, установленная указанными выше нормативно-правовыми актами, с последующей компенсацией затрат на демонтаж, перемещение и хранение указанного самовольно установленного и (или) незаконно размещенного объекта движимого имущества.

Директор МБУ "Департамент экологии и благоустройства" М.В. Юлдашев