

**Государственное унитарное предприятие Республики Татарстан
Головная территориальная проектно-изыскательская,
научно-производственная фирма
ТАТИНВЕСТГРАЖДАНПРОЕКТ**

**Внесение изменений
в генеральный план города Альметьевск**

**(в части изменения границ населенного пункта с учетом
эксплуатируемых магистральных нефтепроводов)**

**Материалы по обоснованию проекта генерального плана
Пояснительная записка**

Казань 2016

Внесение изменений в генеральный план города Альметьевск (в части изменения границ населенного пункта с учетом эксплуатируемых магистральных нефтепроводов)

СОСТАВ РАЗРАБОТЧИКОВ ПРОЕКТА:

Заказ 5736

РАЗДЕЛЫ:

“Архитектурно-планировочный раздел”

ГАП

Романова И.Ю.

ГИП

Зарипова Г.Ф.

Ведущий архитектор

Щербакова М.А.

“Социально-экономический раздел”

И.О. ГИПа

Гарифуллина А.Р.

“Охрана окружающей среды ”

ГИП, к.г.н.

Рысаева Ю.С.

Инженер I кат.

Горшенина И.Р.

полный комплект чертежей		том проекта и основной комплект чертежей			примечание
наименование	обозначение	наименование	обозначение основной комплект	архивный номер тома	
		Охрана окружающей среды			
		Том 7	5736-ПЗ.ГП		внесены изм.
		Пояснительная записка			
		Графические материалы			
		Инженерно-технические мероприятия			
		гражданской обороны.			
		Мероприятия по предупреждению чрезвычайных ситуаций			
		Том 8	3290/98-ПЗ.ГП	С	
		Пояснительная записка			
		Графические материалы			
		Том 9	3290/98-ПЗ.ГП	5031-9	см. ГП 2009г.
		Приложение. Объекты историко-культурного наследия на территории			
		г. Альметьевска и его окрестностей.			
		Пояснительная записка			

ИНВ. № ПОДЛ.	ПОДПИСЬ И ДАТА	ВЗАМ. ИНВ. №

5736-СП	ЛИСТ

основной комплект чертежей				примечание
№ п/п	наименование:	обозначение чертежа	архивный номер чертежа	
I	Содержание тома 3	5736-СТ		
II	Материалы по обоснованию проекта генерального плана.			
	Пояснительная записка	5736-ПЗ		

ИНВ. № ПОДЛ.	ПОДПИСЬ И ДАТА						5736-СТ	СТАДИЯ	ЛИСТ	ЛИСТОВ
	ВЗАМ. ИНВ. №									
	Изм.	Кол.уч.	Лист	№ док.	Подпись	Дата	ГП			
	ГАП		РОМАНОВА И.Ю.				Внесение изменений в генеральный план города Альметьевск (в части изменения границ населенного пункта с учетом эксплуатируемых магистральных нефтепроводов)			
	ГИП		ЗАРИПОВА Г.Ф.				СОДЕРЖАНИЕ ТОМА			
							ГУП "ТАТИНВЕСТГРАЖДАНПРОЕКТ"			

основной комплект чертежей				примечание
№ п/п	наименование:	обозначение чертежа	архивный номер чертежа	
I	Содержание тома 4	5736-СТ		
II	Графический материал:			
1.	Карта современного использования территории			
		М 1:10 000	5736-ГП-1	

ИНВ. № ПОДЛ.	ПОДПИСЬ И ДАТА	ВЗАМ. ИНВ. №							5736-СТ		
			Изм.	Кол.уч.	Лист	№ док.	Подпись	Дата			
			ГАП	РОМАНОВА И.Ю.			Внесение изменений в генеральный план города Альметьевск (в части изменения границ населенного пункта с учетом эксплуатируемых магистральных нефтепроводов)	СТАДИЯ	ЛИСТ	ЛИСТОВ	
			ГИП	ЗАРИПОВА Г.Ф.				ГП			
							СОДЕРЖАНИЕ ТОМА	ГУП "ТАТИНВЕСТГРАЖДАНПРОЕКТ"			

СОДЕРЖАНИЕ

ВЕДЕНИЕ.....	8
1. АНАЛИЗ РЕАЛИЗАЦИИ ПРЕДЫДУЩЕГО ГЕНЕРАЛЬНОГО ПЛАНА И ДРУГИХ ГРАДОСТРОИТЕЛЬНЫХ ДОКУМЕНТОВ.....	10
1.1. ЭТАПЫ ПРЕДШЕСТВУЮЩЕГО РАЗВИТИЯ ГОРОДА.....	10
1.2. АНАЛИЗ РЕАЛИЗАЦИИ ГЕНЕРАЛЬНОГО ПЛАНА 1985 ГОДА.....	12
2. ФИЗИКО – ГЕОГРАФИЧЕСКАЯ ХАРАКТЕРИСТИКА ТЕРРИТОРИИ ГОРОДА.....	14
2.1. ГЕОЛОГИЧЕСКОЕ СТРОЕНИЕ.....	14
2.2. РЕЛЬЕФ.....	14
2.3. ТЕКТОНИКА И СЕЙСМИЧНОСТЬ.....	15
2.4. ПОЛЕЗНЫЕ ИСКОПАЕМЫЕ.....	16
2.5. КЛИМАТИЧЕСКИЕ УСЛОВИЯ.....	17
2.6. ГИДРОГЕОЛОГИЧЕСКИЕ УСЛОВИЯ ПОДЗЕМНЫХ ВОД.....	19
2.7. ПОВЕРХНОСТНЫЕ ВОДНЫЕ ОБЪЕКТЫ.....	30
2.8. ЛАНДШАФТНАЯ ХАРАКТЕРИСТИКА.....	31
2.9. ПОЧВЕННЫЙ ПОКРОВ.....	32
2.10. РАСТИТЕЛЬНЫЙ И ЖИВОТНЫЙ МИР.....	32
2.11. ИНЖЕНЕРНО - СТРОИТЕЛЬНЫЕ УСЛОВИЯ.....	33
3. СОВРЕМЕННОЕ ИСПОЛЬЗОВАНИЕ ТЕРРИТОРИИ И АРХИТЕКТУРНО - ПЛАНИРОВОЧНАЯ ОРГАНИЗАЦИЯ ГОРОДА АЛЬМЕТЬЕВСКА.....	37
4. СОЦИАЛЬНО - ЭКОНОМИЧЕСКИЕ ПРЕДПОСЫЛКИ ГРАДОСТРОИТЕЛЬНОГО РАЗВИТИЯ.....	53
4.1. СОЦИАЛЬНОЕ РАЗВИТИЕ.....	53
4.1.1. ДИНАМИКА ЧИСЛЕННОСТИ НАСЕЛЕНИЯ. ПРОГНОЗ.....	53
4.1.2. ЗАНЯТОСТЬ НАСЕЛЕНИЯ.....	59
4.1.3. ЖИЛИЩНАЯ ИНФРАСТРУКТУРА.....	61
4.1.4. СОЦИАЛЬНО - КУЛЬТУРНОЕ И БЫТОВОЕ ОБСЛУЖИВАНИЕ.....	67
4.2. ЭКОНОМИЧЕСКАЯ БАЗА РАЗВИТИЯ ГОРОДА.....	83
4.2.1. УРОВЕНЬ ЖИЗНИ НАСЕЛЕНИЯ.....	84
4.2.2. МЕСТА ПРИЛОЖЕНИЯ ТРУДА.....	86
4.2.3. КОМПЛЕКСНАЯ ОЦЕНКА ЭКОНОМИЧЕСКОЙ СИТУАЦИИ.....	97
5. ОСНОВНЫЕ НАПРАВЛЕНИЯ СОЦИАЛЬНО - ЭКОНОМИЧЕСКОГО РАЗВИТИЯ.....	106
6. ТЕРРИТОРИАЛЬНОЕ РАЗВИТИЕ И МЕРОПРИЯТИЯ ГЕНЕРАЛЬНОГО ПЛАНА.....	109
6.1. ТЕРРИТОРИАЛЬНОЕ И АРХИТЕКТУРНО – ПРОСТРАНСТВЕННОЕ РАЗВИТИЕ ГОРОДА.....	109
6.2. РАЗВИТИЕ ЖИЛЫХ ТЕРРИТОРИЙ.....	111
6.3. РАЗВИТИЕ СИСТЕМЫ ОБСЛУЖИВАНИЯ НАСЕЛЕНИЯ.....	128
6.4. РАЗВИТИЕ И РЕОРГАНИЗАЦИЯ ПРОИЗВОДСТВЕННЫХ ТЕРРИТОРИЙ.....	149
6.5. ФОРМИРОВАНИЕ ПРИРОДНО – ЭКОЛОГИЧЕСКОГО КАРКАСА ТЕРРИТОРИИ. СИСТЕМА ЗЕЛЕННЫХ НАСАЖДЕНИЙ.....	151
7. РАЗВИТИЕ ТРАНСПОРТНО - КОММУНИКАЦИОННОЙ ИНФРАСТРУКТУРЫ.....	151
7.1. ВНЕШНИЙ ТРАНСПОРТ.....	151
7.1.1. ЖЕЛЕЗНОДОРОЖНЫЙ ТРАНСПОРТ.....	152
7.1.2. АВТОМОБИЛЬНЫЙ ТРАНСПОРТ И ДОРОГИ.....	153
7.1.3. ВОЗДУШНЫЙ ТРАНСПОРТ.....	156
7.2. УЛИЧНО-ДОРОЖНАЯ СЕТЬ И ГОРОДСКОЙ ТРАНСПОРТ.....	157
7.2.1. УЛИЧНО-ДОРОЖНАЯ СЕТЬ.....	157
7.2.2. ГОРОДСКОЙ ОБЩЕСТВЕННЫЙ ТРАНСПОРТ.....	165
8. ИНЖЕНЕРНАЯ ПОДГОТОВКА ТЕРРИТОРИИ.....	186
9. РАСПРЕДЕЛЕНИЕ ТЕРРИТОРИИ ПО ФОРМАМ СОБСТВЕННОСТИ.....	196

10. ПРОГРАММА ПЕРВООЧЕРЕДНЫХ ГРАДОСТРОИТЕЛЬНЫХ И ОРГАНИЗАЦИОННО - ПРАВОВЫХ МЕРОПРИЯТИЙ	199
11. ПРЕДЛОЖЕНИЯ ПО ИЗМЕНЕНИЮ ГРАНИЦЫ Г.АЛЬМЕТЬЕВСКА	201
12. БАЛАНС ИСПОЛЬЗОВАНИЯ ТЕРРИТОРИИ И ТЕХНИКО - ЭКОНОМИЧЕСКИЕ ПОКАЗАТЕЛИ	801
13. ВНЕСЕНИЕ ИЗМЕНЕНИЙ В ГЕНЕРАЛЬНЫЙ ПЛАН Г.АЛЬМЕТЬЕВСК.....	805
СПИСОК ИСПОЛЬЗОВАННОЙ ЛИТЕРАТУРЫ	806
14. ПРИЛОЖЕНИЯ.....	807

ВВЕДЕНИЕ

На основании Постановления Исполнительного комитета города Альметьевск №36 от 29 июля 2016 года «О подготовке предложений по внесению изменений в генеральный план города Альметьевск» в части эксплуатируемых магистральных нефтепроводов АО «Транснефть-Прикамье», ГУП «Татинвестгражданпроект» разработан проект «Внесение изменений в генеральный план города Альметьевск РТ (в части изменения границ населенного пункта с учетом эксплуатируемых магистральных нефтепроводов)».

Целью работы является - внесение изменений в Генеральный план города Альметьевск в части изменения границ населенного пункта с учетом эксплуатируемых магистральных нефтепроводов.

Проект выполнен в соответствии с Задаaniem на разработку проекта «Внесение изменений в Генеральный план города Альметьевск РТ (в части изменения границ населенного пункта с учетом эксплуатируемых магистральных нефтепроводов)».

Состав и содержание Проекта принят в объеме необходимом для отражения требуемых изменений.

Изменения внесены в разделы:

1. Архитектурно-планировочный раздел (графические материалы):

- «Карта планируемого размещения объектов местного значения, границы населенного пункта, функциональных зон»;
- «Карта современного использования территории»;

2. Социально-экономический раздел (текстовые материалы):

Положения проекта генерального плана (утверждаемая часть)

- 5.1 «Направление территориального развития города Альметьевск»
- п.5.5 «Мероприятия по реорганизации производственных территорий»
- п.7 «Предложения по изменению границы города Альметьевска»
- п.8 «Баланс использования территории и технико-экономические показатели»

Пояснительная записка. Материалы по обоснованию проекта генерального плана

- п.3 «Современное использование территории и архитектурно-планировочная организация города Альметьевск»;
- п. 6.4 «Развитие и реорганизация производственных территорий»;
- п. 11 «Предложения по изменению границы г. Альметьевска»;
- п. 12 «Баланс использования территории и технико-экономические показатели»);

- п. 13 таблица «Внесение изменений в генеральный план г. Альметьевск»;
- п. 14 «Приложения»;

3. Раздел «Охрана окружающей среды» (текстовые материалы)

- п.4 «Оценка современного состояния окружающей среды»;
 - п.п. 4.9 Зоны с особыми условиями использования территории»;
- графические материалы:

- «Карта зон с особыми условиями использования территории (существующее положение)»;
- «Карта зон с особыми условиями использования территории (проектное предложение)».

1. АНАЛИЗ РЕАЛИЗАЦИИ ПРЕДЫДУЩЕГО ГЕНЕРАЛЬНОГО ПЛАНА И ДРУГИХ ГРАДОСТРОИТЕЛЬНЫХ ДОКУМЕНТОВ

1.1. ЭТАПЫ ПРЕДШЕСТВУЮЩЕГО РАЗВИТИЯ ГОРОДА

Альметьевск – нефтяная столица Республики Татарстан.

Точных данных о времени основания населенного пункта д. Альметьево не сохранилось, но есть исторические свидетельства, дающие основания считать, что это произошло примерно в 1719 г.

Строительство города началось в 1951 г. в связи с разработкой Ромашкинского нефтяного месторождения. В 1958 г. г. Альметьевск был преобразован в город республиканского подчинения и в настоящее время является центром нефтедобывающей промышленности Республики Татарстан.

Единственный обнаруженный генеральный план села датируется 1902 годом. Генеральный план был составлен в Самарской губернской чертежной землемером А.Санаевым в связи со случившимся в 1901 г. пожаром.

Новый этап в жизни села связан с открытием в крае Ромашкинского месторождения нефти. К западу от села возник рабочий поселок Альметьевск, с 1953 г. получивший статус города.

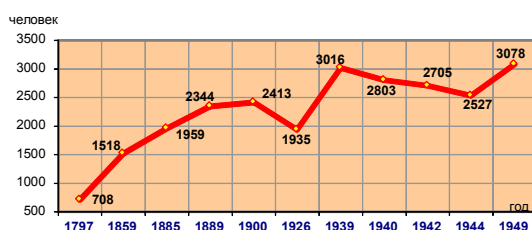
Дальнейшее развитие города определил первый генеральный план застройки 1957 г. (проект выполнен институтом Гипрогор, г. Москва), в соответствии с которым город расширился в южном и восточном направлениях.

Разработанные в 1951, 1956, 1964 и 1985 гг. генеральные планы развития Альметьевска, не затронули планировки села – город развивался в южном и западном направлениях.

Население села Альметьево на протяжении всего процесса исторического

развития имело положительную тенденцию роста. Причинами снижения численности населения села в отдельных наблюдаемых случаях были войны (гражданская и II мировая) и их последствия, а также голод 1921-22гг.

Рост численности населения г.Альметьевск



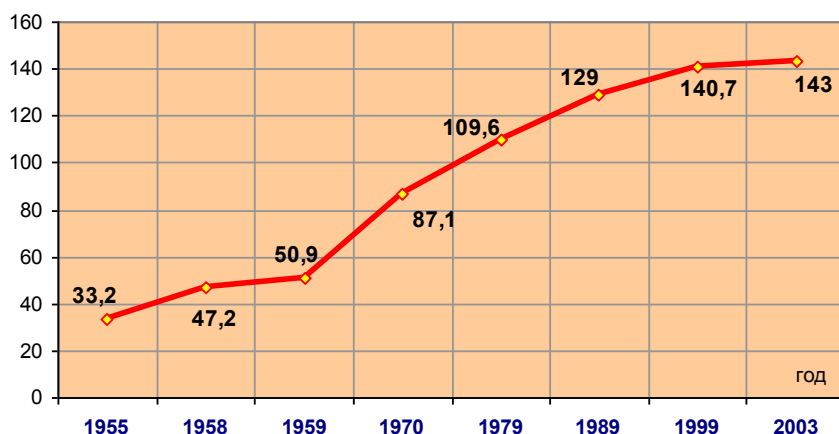
Нефть

Ромашкинского

месторождения определила дальнейшую судьбу с. Альметьево.

Развитие нефтедобывающей отрасли привело к бурному росту численности населения, с. Альметьево приобретает статус рабочего поселка.

тысяч человек



3 ноября 1953г. указом Президиума Верховного Совета РСФСР было утверждено о преобразовании рабочего поселка Альметьевска в город республиканского подчинения Альметьевск.

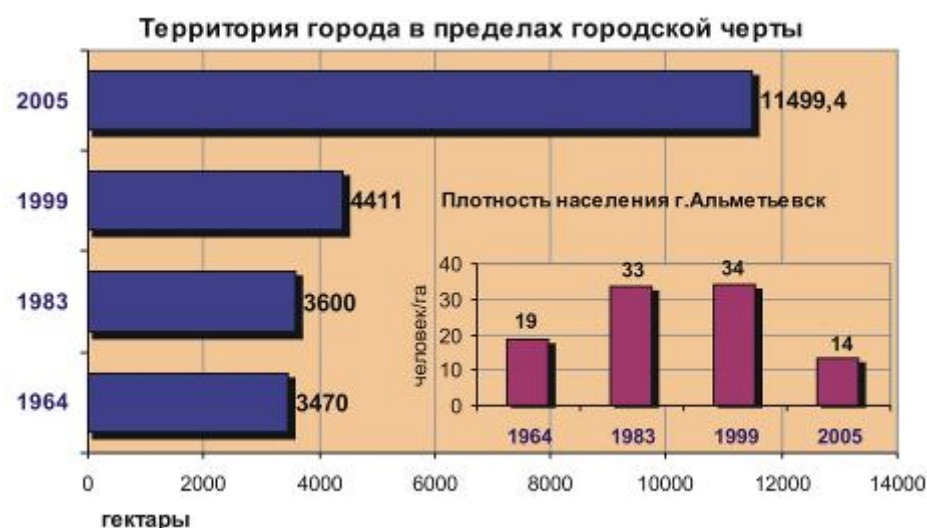
Альметьевск

становится городом, где

сконцентрировались главные управленческие структуры нефтегазовой промышленности, строительных и транспортных организаций, а также строительной индустрии всего Юго-Востока РТ.

На начало 2006 г. численность населения по данным комитета государственной статистики составила 151017 человек.

На 1.01.2003 г. площадь территории г. Альметьевск составляла 4 410,95 га, на 1.01.2005 г. территория составила 11 499,4 га, в состав черты города были включены прилегающие с/х угодья и близлежащие населенные пункты Урсала и Бакалы. По сравнению с 1964 г. территория города увеличилась в 3,3 раза.



Положительно характеризует процесс формирования и развития города рост показателя плотности населения на единицу территории (см. график), который отражает степень рационального использования городских территорий. Включение в 2005 г. значительных площадей резервных территорий в

состав городских земель отразилось на величине плотности населения.

1.2. АНАЛИЗ РЕАЛИЗАЦИИ ГЕНЕРАЛЬНОГО ПЛАНА 1985 ГОДА

Преыдуший генеральный план города Альметьевска был разработан институтом «Татаргражданпроект» в 1985 году. Проект генерального плана города Альметьевска был разработан из условия увеличения численности населения города к концу расчетного срока (2005 г) до 180 тыс. человек.

Промышленная и коммунально – складская зоны получают дальнейшее развитие в южном направлении. Территории южной промышленной зоны рассматривались как для расширения существующих предприятий города, так и для размещения новых.

Производственные объекты: база АРНУ (СЗЗ – 1000м), ЛПДС – 1, ЛПДС – 2 на расчетный срок предлагались к выносу. По площадке ЛПДС – 1 в настоящее время демонтированы нефтенасосные станции и технологические нефтепроводы. Производственные объекты и склады демонтажу не подлежат и используются по своему назначению. По площадке ЛПДС – 2 все производственные объекты демонтированы и переданы на баланс АПТЖХ (письмо от 21.06.04 ОАО «Северо – западные магистральные нефтепроводы »).

По генеральному плану развитие селитебной территории предлагалось в западном и юго – западном направлениях. В настоящее время застроен микрорайон 4 «В», ведется капитальное строительство на свободных территориях в микрорайоне 1 «В» («Западные ворота»), 2 «В» («Яшлек»). На территории предлагаемого жилого микрорайона 1 «Г» расположено новое городское кладбище, которое своим местоположением ограничило территориальное развитие города в северо – западном направлении. Постановление администрации Альметьевского района и города Альметьевск от 31 декабря 2005 года приняло решение о консервации мусульманского кладбища в западной части города Альметьевск.

Территории, расположенные юго – западнее, вдоль автомагистрали Чистополь - Альметьевск и граничащие с микрорайонами 2 «В» («Яшлек») в перспективе были определены как территории нового жилого района, организация

которого была бы возможна после выноса инженерных коммуникаций и ликвидации действующих инженерных скважин. В настоящее время эта территория обозначена как зона «Д» («Дуслык»), на которой ведется коттеджное строительство. Однако, не был учтен факт близкого размещения сибиреязвенного скотомогильника (СЗЗ – 1000 м). Скотомогильник расположен напротив ГЗУ – 8, южнее автомагистрали Чистополь – Альметьевск. Санитарно – защитная зона от скотомогильника, магистральных трубопроводов и инженерных сооружений (ГЗУ) перекрывает значительную часть территории.

Территории севернее улицы Советская в пойме реки Степной Зай, после проведения ряда инженерных мероприятий, предлагалось использовать под жилые функции. Данные территории используются под коммунально – складские объекты.

На территории общественного центра сформирована главная площадь города. Площадь оформлена зданиями администрации города, управления НГДУ «Альметьевнефть», драматического театра.

Рекреационная территория получает дальнейшее развитие вдоль долины реки Бегашка. Благоустроена территория каскада прудов, правобережье реки вдоль улицы Белоглазова застроено спортивными объектами, объектами делового назначения, построена мечеть. По проекту не удалось реализовать выход парковой зоны в северном направлении к городскому водохранилищу и лесопарковую зону в пойме реки Степной Зай. Генеральный план предусматривал организацию на водохранилище водноспортивного комплекса, в состав которого должны были войти станция проката гребных лодок, станция водномоторного и парусного спорта, городской пляж. Северный берег водохранилища благоустроен, построен майдан – место проведения национального праздника «Сабан-туй».

В настоящее время построена значительная часть участка федеральной дороги Казань - Чистополь - Оренбург, которая проходит юго-западнее и южнее г. Альметьевска. По проекту Генерального плана ветка автодороги должна была закольцеваться с дорогой ведущей на г. Бугульму в районе н.п. Абдрахманово.

Для исключения транзитных перевозок пассажиров по центральной части города предлагалось строительство нового автовокзала в районе Южной промышленной зоны с кратчайшим выходом на объездную дорогу. Также было предложение по расширению станций ППЖТ – Промышленная и Альметьевск со строительством новых отправочных и погрузочно – разгрузочных путей, строительство железнодорожного вокзала на станции Калейкино, организация пригородного пассажирского движения (электричка) с устройством остановочных платформ. Все вышеперечисленные мероприятия по внешнему транспорту не реализованы.

2. ФИЗИКО – ГЕОГРАФИЧЕСКАЯ ХАРАКТЕРИСТИКА ТЕРРИТОРИИ ГОРОДА

2.1. ГЕОЛОГИЧЕСКОЕ СТРОЕНИЕ

Район города Альметьевска сложен мощной толщей осадочных пород девонского, каменноугольного и пермского возрастов общей мощностью до 180 м, перекрытых чехлом четвертичных отложений, мощность которых от 2 до 35 м.

Отложения пермской системы представлены сильно трещиноватыми доломитами, известняками с частыми прослойками гипса и ангидрита у подошвы (отложения сакмарского яруса) и карбонатами, переслаивающимися с гипсом и ангидритом (отложения артинского яруса).

Суммарная мощность карбонатно-сульфатной толщи, нижнего отдела перми колеблется от 140 до 200 м. Эти отложения на дневной поверхности не обнажаются и встречаются на глубине от 4 м (в пределах поймы) до 95 м (на 3 надпойменной террасе).

Отложения нижнего отдела перми сильно закарстованы, с ними связаны развитые поверхностные проявления карста в пределах рассматриваемой территории.

Отложения верхней перми представлены толщей из глин, переслаивающихся с мелкозернистым песчаником, тонким алевролитом с прослойками мергелей и известняков.

На размытой поверхности верхнепермских образований залегают четвертичные отложения, имеющие в пределах рассматриваемой территории повсеместное распространение. Здесь развиты аллювиальные, делювиальные, элювиальные и озерно-болотные образования.

Аллювиальные отложения представлены комплексом желтовато-бурых суглинков с прослоями супесей и песка, глинами и песками.

Озерно-болотные отложения выражены торфом, тяжелыми суглинками.

Элювиальные отложения представлены суглинками и супесями, а также щебенкой коренных пород.

2.2. РЕЛЬЕФ

Город Альметьевск расположен в пределах левобережной части р. Степной Зай. Рельеф поверхности территории пологоувалистый. Абсолютные отметки поверхности колеблются от 90 м (на пойме р. Степной Зай) до 170 м в сторону водораздела.

В геоморфологическом отношении большая часть города расположена на пойме, первой и третьей надпойменных террасах.

Пойма возвышается над меженным уровнем реки на 2-3 метра. Ширина ее левобережной части изменяется от 1 до 2,5 км. Абсолютные отметки поверхности изменяются от 90 до 94 м. Пойма изобилует песчано-глинистыми гривками, буграми, прирусловыми валами и около 3 % ее поверхности заболочены.

Первая надпойменная терраса, шириной около 300-400 м, имеет повсеместное распространение, спускаясь к пойме хорошо выраженным уступом

высотой от 3,5-4 до 8 м, в западной части города у реки Бигашка уступ выполаживается и переход к пойме здесь плавный. Абсолютные отметки поверхности первой надпойменной террасы изменяются от 95 до 110 м.

Вторая надпойменная терраса в районе г. Альметьевск не прослеживается: на отметках 112-114 м начинается третья надпойменная терраса, имеющая абсолютные отметки поверхности от 112-114 до 150 м.

Общая ширина левобережных надпойменных террас, полого наклоненных к реке, около 4,5 км.

Долину р. Степной Зай в меридиальном направлении пересекают речные и балочные долины, по которым наблюдаются постоянные или временные водотоки, впадающие в р. Степной Зай. Наиболее крупны из них - Бигашка и Альметьевка.

Глубина эрозионного расчленения на территории города составляет приблизительно 120-160 м, а густота овражного расчленения около 0,1-0,25 км/км². Овраги, в основном, имеют неглубокий врез, с сильно выположенными, часто задернованными склонами.

2.3. ТЕКТОНИКА И СЕЙСМИЧНОСТЬ

Территория Альметьевского района в тектоническом отношении приурочена к Южно-Татарскому своду и его западному склону. Южно-Татарский свод является крупной положительной тектонической структурой, выделенной впервые в качестве самостоятельного свода (Ромашкинского) в 1956 г. Южно-Татарский свод резко выделяется в рельефе кристаллического фундамента на фоне окружающих его отрицательных структур и через Сарайлинский прогиб сочленяется с севера татарским сводом.

В составе центральной части Южно-Татарского свода по поверхности фундамента с запада на восток выделяются четыре крупных блока: Акташско-Ново-Елховский, Ромашкино-Миннибаевский, Павловско-Сулеевский и Азнакаевский. Блоки имеют форму линейных гряд субмеридионального простирания и отделяются друг от друга довольно узкими (2-5 км) и неглубокими (20-60 м) грабенообразными сбросами, прогибами (Алтунино-Шунакский, Сулюковский, Уральский, Шигаевский). Границы блоков проходят по субмеридиональным разломам. По направлениям простирания их трасс и гипсометрическому положению, связанных с ними блоков фундамента и грабенообразных прогибов, в составе свода выделяют Миннибаевско-Пановскую, Альметьевско-Бастрыкскую, Павловско-Имяновскую, Азнакаево-Мензелинскую террасы. В состав центральной части Южно-Татарского свода входят Ромашкинский купол и Акташско-Ново-Елховский вал, примыкающий через Алтунино-Шунакский прогиб. Алтунино-Шунакский прогиб является неглубоким грабенообразным, ограниченным разломом, прогибом субмеридионального направления. Он был заложен в кыновское время и заполнен девонскими терригенными отложениями. Прогиб разделяет Ромашкинский купол и Акташско-Ново-Елховский вал и, соответственно, Ромашкинское и Ново-Елховское нефтяные месторождения. Строение склонов Южно-Татарского свода определяют валы, террасы, валообразные зоны и валообразные структуры

субмеридионального, северо-восточного и северо-западного простираения. К положительным тектоническим структурам Южно-Татарского свода (локальные поднятия, валообразные зоны и др.) приурочены залежи нефти в девонских и каменноугольных отложениях.

Сейсмичность рассматриваемой территории определяют региональные разломы: проходящие в меридиональном направлении – Миннибаевский и Сулюково-Шигаевский разломы; Зайский и Кичуйский разломы, простирающиеся с юго-востока на северо-запад. Город Альметьевск расположен в кольце вышеуказанных разломов. В районе Ромашкинского месторождения нефти проявляется особый тип возбужденной сейсмичности на фоне естественной, что связано с интенсивной добычей нефти, преимущественно с закачкой воды в скважины.

В районе г. Альметьевск сейсмичность превышает 7 баллов, а это около 3 тыс. км² и более 100 населенных пунктов, поэтому при проектировании и строительстве необходимо учитывать все факторы геодинамической опасности, включая инженерно-геологические условия и сейсмические воздействия (СНиП II-7-81*).

2.4. ПОЛЕЗНЫЕ ИСКОПАЕМЫЕ

К территории г. Альметьевск приурочена центральная часть Ромашкинского нефтяного месторождения.

Район города Альметьевска не богат ископаемыми стройматериалами. Здесь имеются месторождения кирпичных глин, строительного камня, песчано-гравийного материала, строительного песка и цементного сырья.

Наиболее крупные месторождения кирпичных глин и суглинков, запасы которых числятся на балансе таких поселений как Бигашевское и Калейкинское.

Бигашевское месторождение находится в 1 км к западу от с. Бигашево, суглинки этого месторождения с добавлением 3-5 % опилок пригодны для кирпича марки «75» и «100». Мощность полезной толщи здесь составляет 6,5-7,0 м. Месторождение эксплуатируется Нижне-Мактаминским кирпичным заводом.

Калейкинское месторождение находится в 1 км к северо-востоку от с. Калейкино. Суглинки и глины этого месторождения пригодны для изготовления полнотелого дырчатого кирпича марки «125» и ленточной черепицы. Мощность полезной толщи на этом месторождении колеблется от 10,6 до 23,1 м, а мощность вскрыши составляет 0,3-0,8 м.

Микулинское месторождение бутового известняка находится в 30-35 км от г. Альметьевск в 2-2,5 км западнее с. Микулино.

Елховское месторождение бутового известняка находится в 15 км от г. Альметьевск, в 0,8 км на юго-восток от д. Елховка.

Строительные пески для Альметьевского ЗЖБИ добываются на Соловьевском месторождении.

Песчано-гравийный материал имеется в большом количестве в долинах рек Кама и Ик, откуда он поставляется в район г. Альметьевск.

2.5. КЛИМАТИЧЕСКИЕ УСЛОВИЯ

Климатическая характеристика г. Альметьевск составлена по данным Управления гидрометеорологии и мониторинга окружающей среды РТ (МС Акташ).

Климат района континентальный с продолжительной холодной зимой, сравнительно короткой весной, летом, которое начинается в начале июня и продолжается до начала сентября, пасмурной и дождливой осенью. Средняя месячная и годовая температура воздуха представлены в таблице 2.1.

Средняя месячная и годовая температура воздуха, °С.

Таблица 2.1

	I	II	V		I	II	III	X		I	II	од
11,5	11,3	4,9	,3	3,5	7,8	9,6	7,0	1,4	,9	4,1	9,6	,9

Температурный режим и характеристика климата по сезонам

Самым теплым месяцем является июль; его среднемесячная температура 19,6°. Самым холодным месяцем является январь. Среднемесячная температура воздуха в январе составляет –11,5°, а абсолютный минимум –47°. Максимальные температуры повышаются летом до 36-38°С тепла.

Зима является самой продолжительной частью года (около 5 месяцев).

Число дней со снежным покровом достигает 150 дней. Среднемесячная дата появления снежного покрова 23.10-4.11, дата образования устойчивого снежного покрова относится к 14.11-23.11, а время его разрушения приходится на 8.4-24.4. Высота снежного покрова достигает 40-50.

Среднее месячное и годовое количество осадков представлены в таблице 2.2.

Среднее месячное и годовое количество осадков, мм

Таблица 2.2

I	II	III	IV	V	VI	VII	VIII	IX	X	XI	XII	год
5,8	6,6	0,8	5,9	0,2	8,5	4,8	2,2	5,6	9,1	8,6	7,8	05,9

Весна длится около двух месяцев, весенний переход среднесуточной температуры через 0° происходит 10-12 апреля, через 15° происходит в период 1-3 июня, а иногда и 11 июня. Весна характеризуется быстрым повышением температуры, вызванным увеличением притока солнечной радиации, уменьшением облачности, а также выносом теплого воздуха с юга. В марте среднемесячная температура на всей территории отрицательная (-6°, -8°), а в апреле – положительная (+2°, +4°). Средняя температура мая оставляет 12-13°С, что на 9-10°С выше апрельской.

Лето начинается с перехода средней суточной температуры воздуха через +15°С в начале июня и продолжается до начала сентября.

Высокие температуры и значительная сухость воздуха вызывает интенсивное испарение. В начале лета испарение превышает осадки. За теплый период выпадает до 300 мм осадков (за летний период – около 150 мм) в виде дождя. Гидротермический коэффициент менее 1,0, что указывает на недостаточное увлажнение территории, в отдельные годы возможны засушливые и суховейные периоды, при которых возникают пыльные бури, что является одной из причин развития эродированных земель.

Наступление осеннего периода характеризуется резким понижением температуры воздуха и почвы, увеличением числа облачных и дождливых дней, усилением ветров, повышением влажности воздуха. Возникновение указанных условий погоды обычно совпадает с окончанием безморозного периода и переходом средней суточной температуры через +10°C. Осенний период продолжается в среднем около полутора месяцев: с 15-20 сентября до конца октября.

Средняя месячная и годовая скорость ветра, м/с представлены в таблице 2.3.

Таблица 2.3

I	II	III	IV	V	VI	VII	VIII	IX	X	XI	XII	год
3,7	3,3	3,1	3,4	3,5	3,0	2,6	2,7	3,1	3,5	3,6	3,4	3,2

Повторяемость направлений ветра и штилей, %

Таблица 2.4

месяц	С	СВ	В	ЮВ	Ю	ЮЗ	З	СЗ	Штиль
I	8	2	2	15	40	14	12	7	11
II	9	4	4	14	31	13	14	11	14
III	10	4	3	14	36	15	10	8	14
IV	11	7	5	15	28	11	14	9	11
V	16	8	6	11	20	10	13	16	11
VI	10	6	7	15	23	11	14	14	12
VII	16	8	8	10	19	8	12	19	18
VIII	16	6	5	12	21	10	13	17	13
IX	10	4	5	14	24	16	16	11	12
X	9	5	4	14	26	14	15	13	7
XI	8	4	2	15	29	16	17	9	8
XII	6	3	3	17	38	14	11	8	13
год	11	5	5	14	27	13	13	12	11

Повторяемость различных градаций скорости ветра за год, %

Таблица 2.5

0-1	2-3	4-5	6-7	8-9	10-11	12-13	14-15	16-17	18-20	21-24
23,4	37,0	23,5	10,5	4,2	1,0	0,2	0,1	0,1	0,0	0,0

Скорость ветра, суммарная вероятность которой составляет 5 %, равна 8 м/с.

Число дней с осадками > 1,0 мм:

Таблица 2.6

I	II	III	IV	V	VI	VII	VIII	IX	X	XI	XII	год
10	7	6	6	7	10	10	8	10	11	9	10	104

Число дней с туманами:

Таблица 2.7

I	II	III	IV	V	VI	VII	VIII	IX	X	XI	XII	год
0	1	1	1	0	0	1	1	1	1	0	0	7

Значения фоновых концентраций основных загрязняющих веществ в атмосферном воздухе г. Альметьевск представлены ниже (таблица 2.8). Фон рассчитан по методическим рекомендациям ГГО им. Воейкова для городов и поселков, где отсутствуют наблюдения за загрязнением атмосферы, с учетом численности населения.

Фоновые концентрации

Таблица 2.8

Наименование ингредиента	Значение концентрации, мг/м ³
Взвешенные вещества	0,190
Диоксид серы	0,020
Оксид углерода	2,0
Диоксид азота	0,061
Оксид азота	0,026
Сероводород	0,004
Бенз(а)пирен	$3,4 \cdot 10^{-6}$
Группа суммации (NO ₂ , SO ₂)	0,345

2.6. ГИДРОГЕОЛОГИЧЕСКИЕ УСЛОВИЯ ПОДЗЕМНЫХ ВОД

При составлении данного раздела использовались материалы геолого-съёмочных работ и специальных гидрогеологических исследований, проведенных различными организациями в период с 1994 по 2002 гг.

1. Кузнецов В.В. и др. «Оценка обеспеченности населения РТ ресурсами подземных вод для хозяйственно-питьевого водоснабжения», 2002 г., Казань, ФГИ.

2. Боровский Б.В., Медведев А.М., Сидоркин В.В. «Поисково-разведочные работы на пресные подземные воды для водоснабжения г. Альметьевск (Лесной участок), выполнены Татарским геологоразведочным управлением ОАО «Татнефть», ЗАО ГИДЭК, г. Москва, 1994-1996 г.г., ФГИ, г. Казань.

В соответствии с гидрогеологическим районированием для Государственного кадастра описываемая территория расположена в пределах Восточно-Русского сложного бассейна пластовых и блоково-пластовых вод и приурочена к Волго-Сурскому артезианскому бассейну второго порядка. В артезианском бассейне кристаллический фундамент сложен метаморфическими и вулканогенными породами архея и нижнего протерозоя. Осадочный чехол сложен

достаточно сильно литифицированными породами от верхнего протерозоя до верхней перми включительно, перекрытыми рыхлыми четвертичными отложениями сравнительно небольшой мощности различного генезиса.

Значительная расчлененность рельефа и климатические условия, характеризующиеся превышением атмосферных осадков над испарением, способствуют формированию ресурсов подземных вод.

Рис.1 Схематическая гидрогеологическая карта



Условные обозначения к схематической гидрогеологической карте

$N_2 - Q$	Водоносный плиоцен четвертичный терригенный комплекс
P_2ur	Проницаемая локально-водоносная уржумская (нижнетатарская) Карбонатно-терригенная свита
P_2kz_2	Водоносная верхнеказанская карбонатно-терригенная свита
$P_2kz_1^{2-3}$	Водоносная нижнеказанская карбонатно-терригенная свита
$P_2kz_1^1$	Водоупорный локально-водоносный нижнеказанский терригенный
P_2ss	Водоносный шешминский терригенный комплекс

Гидрогеологическое расчленение разреза приведено в соответствии со сводной легендой Средне-Волжской серии листов Государственной гидрогеологической карты СССР масштаба 1:200000. При выделении гидрогеологических подразделений учитывались: литологический состав, тип и величина водопроницаемости горных пород, характер водоносности, наличие водоупоров, вертикальная гидродинамическая и гидрохимическая зональность.

С учетом особенностей геологического строения района, литолого-фациального состава пород осадочной толщи, по условиям и характеру залегания подземных вод выделяются следующие гидрогеологические подразделения (сверху-вниз):

1. Водоносный верхнечетвертично-современный аллювиальный горизонт – aQ_{III-IV} .
2. Водоносный плиоцен-четвертичный комплекс – N_2-Q .
3. Проницаемая локально-водоносная уржумская (нижнетатарская) карбонатно-терригенная свита – P_2ur .
4. Водоносная верхнеказанская карбонатно-терригенная свита – P_2kz_2 .
5. Водоносная нижнеказанская (пачки 3, 2, «среднеспириферовый известняк» пачки 1) карбонатно-терригенная свита ($P_2kz_1^{1''c''-2-3}$) – условно $P_2kz_1^{2-3}$.
6. Водоупорный локально-водоносный нижнеказанский карбонатно-терригенный комплекс – $P_2kz_1^1$.
7. Водоносный шешминский терригенный комплекс – P_2ss .

Водоносный верхнечетвертично-современный аллювиальный горизонт (aQ_{III-IV}) приурочен к аллювиальным отложениям пойменной и первой, второй надпойменных террас рек Лесной Зай, Малая Ирня, Налимка и их притоков.

Водовмещающими породами являются пески разноразмерные, супеси, в подошве гравий, галечник. Горизонт представляет собой слоистую напорно-безнапорную песчаную толщу с разделяющими их относительно водоупорными прослоями (суглинки, глины). Мощность водовмещающих пород изменяется от 2

до 8,1 м. Минимальные мощности водовмещающих пород приурочены к пойменным террасам ручьёв и к зонам выклинивания горизонта.

Поверхность вод аллювиальных отложений имеет свободный или субнапорный характер. Высота напора обычно составляет 1-5,4 м, но иногда достигает 8,5 м.

Области питания и распространения горизонта совпадают, основное питание осуществляется за счёт инфильтрации атмосферных осадков и паводковых вод. Разгрузка горизонта осуществляется в долины рек и ручьёв.

Водообильность горизонта весьма изменчива, что связано с колебаниями мощностей и изменением литологического состава водовмещающих пород. Удельные дебиты скважин колеблются в пределах 0,006-2,0 л/с, чаще 0,1-0,5 л/с, дебиты родников составляют 0,08-0,7 л/с, чаще 0,1-0,2 л/с (род. 56,57,72). Коэффициенты фильтрации песков изменяются от 0,3 до 10 м/сут. Водопроницаемость горизонта составляет первые десятки м²/сут.

По химическому составу воды аллювиального горизонта преимущественно гидрокарбонатные сульфатно-гидрокарбонатные магниевые-кальциевые с минерализацией 0,3-0,5 г/дм³, жёсткостью 3,8-5,9 ммоль/дм³.

Учитывая значительную подверженность горизонта загрязнению и небольшие естественные ресурсы, он не рекомендуется для централизованного водоснабжения.

Водоносный плиоцен-четвертичный комплекс (N₂-Q) приурочен к эрозионным палеоврезам рек Лесной Зай, Малая Ирня, Налимка, Багряжка и их палеопритоков. Палеоврезы заполнены плиоценовыми осадками и перекрываются четвертичными образованиями, возможно, среднечетвертичными аллювиальными.

Водовмещающими породами являются пески разномерные с примесью гравия и галечника. Мощность водовмещающих пород составляет 1,6-40,2 м водоносного подразделения, в целом 1,6-65,5 м, значительно уменьшаясь к склонам палеодолин, где прослойки песков залегают среди плотных, жирных глин.

Комплекс представляет собой слоистую безнапорно-напорную толщу с разделяющимися водоупорными прослоями глин мощностью от 0,5 до 15 м. Суммарная эффективная мощность водовмещающих пород составляет 1,6-40,2 м. Статический уровень устанавливается на глубинах 0,7-33,5 м, что соответствует абсолютным высотам 71-131 м (скв. 17, 75).

Водообильность комплекса сильно изменяется от склонов палеоврез до переуглублённого палеорусл, где она достигает максимальных величин. На юге месторождения плиоценовый комплекс характеризуется удельными дебитами скважин, равными 0,007-0,8 л/с, чаще он составляет 0,1-0,43 л/с.

По химическому составу воды плиоцен-четвертичного комплекса - гидрокарбонатные магниевые-кальциевые, реже смешанные по катионам, с минерализацией 0,3-0,4 г/дм³, редко до 0,7 г/дм³ (скв. 57). Жёсткость вод не превышает 4,2-7,0 ммоль/дм³.

Водоносный плиоценовый комплекс надёжно защищён с поверхности плотными жирными глинами мощностью 10-30 м, лишь в склонах палеоврез, на контакте с пермскими трещиноватыми породами он не защищён. Воды описываемого комплекса используются местным населением и рекомендуются для местных нужд.

Проницаемая локально-водоносная уржумская (нижнетатарская) карбонатно-терригенная свита (P_{2ur}) приурочена к уржумской серии нижнетатарского подъяруса пермской системы. Это сильно трещиноватые, выветренные песчаники, алевролиты, глины с прослоями мергелей и известняков. Водоносными являются и песчаники, алевролиты, линзы конгломератов базальной пачки мощностью 3-5 м, редко до 10,6 м. Глубина залегания кровли водовмещающих пород изменяется от 0 до 18 м, подошва находится на абс. отметках 208,0-232,0 м. Статические уровни располагаются на глубине 0-18 м, понижаясь к местным дренам. Воды свиты безнапорные-субнапорные, напоры обычно не превышают 3-5 м.

Питание свиты осуществляется за счёт инфильтрации атмосферных осадков, разгрузка происходит с помощью родников и путём перетока вод в нижезалегавшую водоносную верхнеказанскую свиту в пределах склонов водоразделов и верховьев ручьёв. Подземный поток направлен к рекам, ручьям.

Дебиты родников колеблются в пределах 0,05-5,0 л/с.

Состав вод гидрокарбонатный кальциевый либо магниевый-кальциевый с минерализацией 0,2-0,4 г/дм³. Жёсткость вод не превышает 3,5-5,9 ммоль/дм³.

Воды водоносной уржумской свиты широко используются родниками, реже скважинами. Незначительные естественные ресурсы свиты не позволяют рекомендовать её для более крупного водоснабжения.

Водоносная верхнеказанская карбонатно-терригенная свита (P_{2kz2}) приурочена к отложениям верхнеказанского подъяруса верхней перми. Распространена на водоразделах и склонах долин рек. Залегает первой от поверхности.

В толще пород водоносной свиты насчитывается до 4-8 водосодержащих прослоев мощностью от 1 до 13,7 м. Суммарная эффективная мощность свиты составляет 5,5-26,8 м. Водоносная свита на всей территории залегает выше или на уровне урезов современных рек в зоне активного водообмена.

Статические уровни устанавливаются на глубинах 16,9-102 м, снижаясь от водоразделов к дренам. На участках, где отложения свиты залегают первыми от поверхности, питание её осуществляется за счёт инфильтрации атмосферных осадков, в пределах водоразделов – за счёт перетока вод из отложений уржумской свиты, в долинах рек – за счёт восходящего подтока из более глубоких горизонтов. Разгрузка осуществляется с помощью родников в долины и русла рек и ручьёв, к которым направлен поток подземных вод, а также путём перетока в водоносную нижнеказанскую свиту в пределах водоразделов и верхних участков долин рек и их склонов.

Водообильность свиты изменчива. Удельные дебиты скважин составляют 0,01-0,8 л/с. Дебиты родников изменяются в широких пределах от 0 до 6,3 л/с.

Состав вод - гидрокарбонатный кальциевый, магниевый-кальциевый, иногда смешанный по катионам, с минерализацией 0,2-0,4 г/дм³, редко 0,7 г/дм³. Жёсткость вод составляет 2,6-7,0 ммоль/дм³, очень редко 8,4-12 ммоль/дм³.

Свита широко используется местным населением для питьевого водоснабжения скважинами. Рекомендуются для местного водоснабжения родниками.

Водоносная нижнеказанская карбонатно-терригенная свита (P₂kz₁₂₋₃) приурочена к отложениям пачек 2, 3 нижнеказанского подъяруса и «среднеспириферовому» известняку, залегающему в кровле пачки 1 (P₂kz₁).

Водоносная свита распространена почти повсеместно, исключая палеодолины рек Лесной Зай, Багряжка, Мал. Ирня, а также отдельные участки современной долины р. Лесной Зай, где отложения размыты.

«Среднеспириферовый» известняк, залегающий в кровле пачки 1, везде водоносный, так как сильно трещиноватый, кавернозный, пористый, органогенный.

В пачках 2, 3 водосодержащими породами являются песчаники, редко алевролиты, залегающие в основании пачек, мощность их составляет 1-4 м для пачки 2 до 10 м. В средней части разреза пачки 2 залегают трещиноватые, кавернозные известняки мощностью от 0,5 до 5 м, часто они переслаиваются с глинами. В кровле пачки 3 изредка залегают «верхнеспириферовый» известняк.

Питание свиты на участках выхода её на поверхность (в сводах структур, склонах долин рек) осуществляется за счёт инфильтрации атмосферных осадков.

Удельные дебиты скважин 3,0-10 л/с.

Дебиты родников невелики и составляют 0,08-0,5 л/с.

Состав воды свиты гидрокарбонатный, сульфатно-карбонатный, реже сульфатный, хлоридно-сульфатный, смешанный по катионам с минерализацией 0,2-0,5 г/дм³, редко 0,6-1,4 г/дм³. Жёсткость вод преимущественно составляет 1,75-7,0 ммоль/дм³.

По составу вода сульфатно-гидрокарбонатная, хлоридно-гидрокарбонатная, гидрокарбонатная, смешанная по катионам, с минерализацией 0,3-0,4 г/дм³.

Водоносная нижнеказанская свита широко используется населением и рекомендуется для централизованного водоснабжения.

Водоупорный локально-водоносный нижнеказанский карбонатно-терригенный комплекс – P₂kz₁¹ приурочен к «лингуловым» глинам пачки 1 нижнеказанского подъяруса.

Комплекс сложен аргиллитоподобными глинами, алевролитами, редко с прослоями известняков и песчаников, залегающих линзообразно.

«Лингуловые» глины разделяют рассматриваемую водоносную систему на две подзоны: подзону пресных и слабосоленоватых вод. Мощность водоупорных пород составляет 16-20 м. Кровля комплекса залегают на глубине 6-21 м в долинах рек Лесной Зай, Зай и на глубине 150-175 м в пределах водоразделов.

Сравнение уровней, напоров, химического состава и минерализации подземных вод, залегающих выше и ниже «лингуловых» глин, указывает, что «лингуловые» глины играют экранирующую роль, воды комплекса видимо тяготеют по составу к водам подстилающих шешминских отложений.

Водоносный шешминский терригенный комплекс (P_{2ss})

Водоносный комплекс приурочен к шешминскому горизонту уфимского яруса верхней перми и базальной части пачки 1 нижнеказанского подъяруса (P_{2ss}). Залегает под водоупором «лингуловые глины» ниже урезом современных рек.

Питание горизонта осуществляется за счёт перетока вод из вышележащих гидрогеологических подразделений в пределах водоразделов и регионального подземного стока. Разгрузка - в долинах рек и палеоврезах.

Обводнённость комплекса изменчива, удельные дебиты скважин составляют 0,06-4,2 л/с, чаще 0,1-1,0 л/с. Основной состав вод сульфатно-натриевый, реже сульфатно-гидрокарбонатный, гидрокарбонатно-сульфатный. В катионном составе преобладает натрий и кальций, либо состав смешанный. Минерализация вод изменяется от 1,4 до 3,1 г/дм³, чаще 1,5-2,0 г/дм³. Воды комплекса характеризуются часто повышенной жёсткостью и повышенным содержанием бора.

Воды комплекса используются для местного водоснабжения в качестве бытовых, питьевых и для законтурного заводнения в нефтяной промышленности.

Характеристика месторождения подземных вод «Лесной Зай»

Месторождение Лесной Зай приурочено к правобережной части бассейна среднего течения р. Лесной Зай, правого притока р. Зай, и в границах водосборного бассейна занимает площадь 575 км² (рис.2).

В результате проведенного комплекса геологоразведочных работ (гидрогеологическое и санитарное обследование, бурение скважин, опытно-фильтрационное и гидрохимическое опробование, опытно-промышленная групповая откачка, миграционные опыты и т.д.) выделены участки перспективные для размещения водозаборных скважин и определен продуктивный водоносный комплекс.

Участки Налимка, Северный, Центральный и Сармаш занимают нижнюю и среднюю части склонов долин рр. Лесной Зай, Налимка и Сармаш, исключение составляет участок Южный, который приурочен к междуречью рр. Лесной Зай и Малая Ирня. На Северном участке месторождения проведена групповая опытно-промышленная откачка, участок подготовлен к промышленному освоению.

Продуктивный водоносный карбонатно-терригенный нижнеказанский комплекс представлен чередованием слабопроницаемых глинистых пластов (глины и алевролиты) с проницаемыми пластами трещиноватых песчаников и известняков.

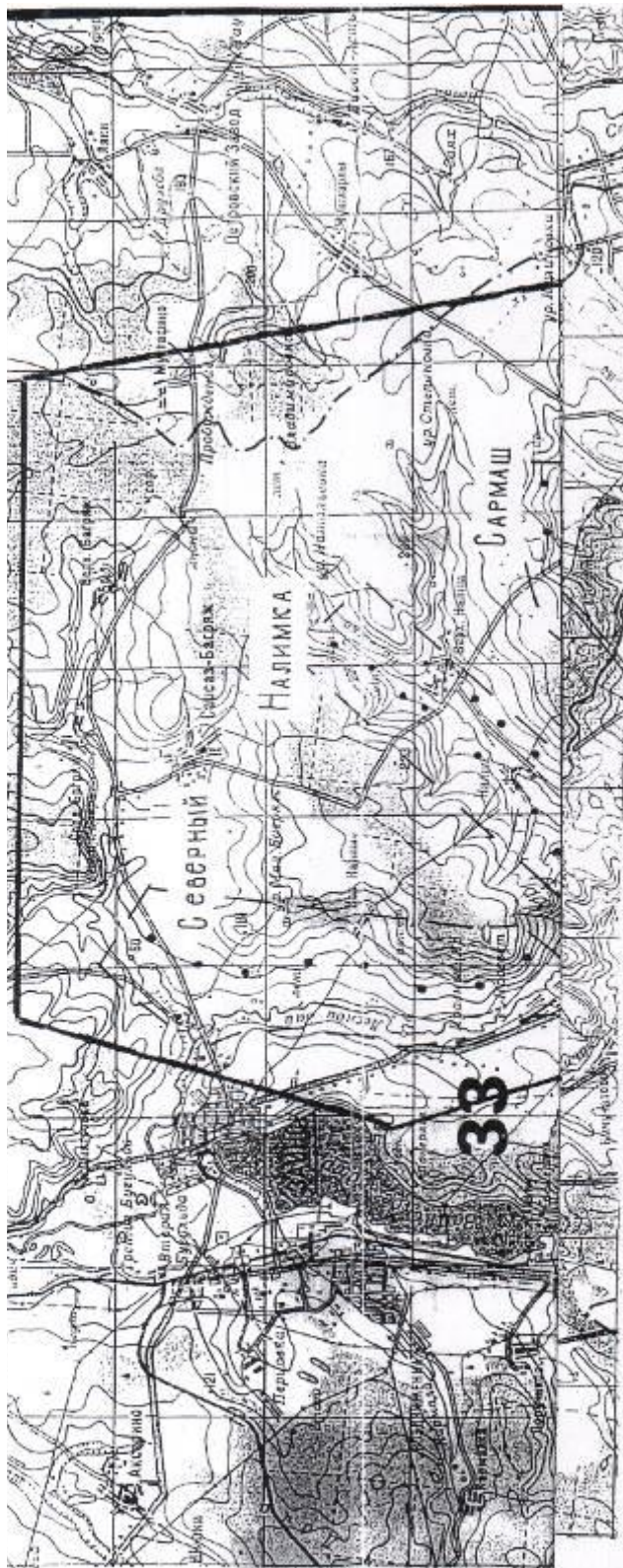
Гидрогеологические условия месторождения по сложности относятся ко второй группе. Оценка запасов проведена методом математического моделирования (ГИДЭК, г. Москва) по состоянию на 01.12.96 г.

Участки месторождения подземных вод «Лесной Зай»

аблица 2.9

№ №	Название участка	Схема водозабора	Количество скважин	Расстояние между скважинами, м	Экспл. Дебит скважины, м³/сут	Суммарный водоотбор, м³/сут
1	2	3	4	5	6	7
1	Северный	Линейная	22	500-1000	1200	26400 (А,В,С ₁)
2	Налимка	Линейная	10	600-2000	1200	12000(С ₁)
3	Центральный	Линейная	7	600-1000	1000	7000(С ₁)
4	Сармаш	Линейная	7	500-800	1200	8400(С ₂)
5	Южный	Площадная	6	900-1100	1200-1500	7500(В,С ₁)
	Всего:		52			61300 А- 7200, В-14700, С₁-31000, С₂-8400.

Схема расположения месторождения пресных подземных вод «Лесной Зай»



Результаты оценки ЭЗПВ месторождения «Лесной Зай»

№№	Название участка	Схема водозабора	Количество скважин	Расстояние между скважинами, м	Экспл. дебит скважины, м ³ /сут	Суммарный водоотбор, м ³ /сут
1	Северный	Линейная	22	500-1000	1200	26400 (А,В,С ₁)
2	Налимка	Линейная	10	600-2000	1200	12000(С ₁)
3	Центральный	Линейная	7	600-1000	1000	7000(С ₁)
4	Сармаш	Линейная	7	500-800	1200	8400(С ₂)
5	Южный	Площадная	6	900-1100	1200-1500	7500(В,С ₁)
	Всего:		52			61300

Качество подземных вод на месторождении и водоподготовка

На всей изученной площади месторождения, качество подземных вод целевого, нижеказанского водоносного комплекса, соответствует требованиям СанПиН 2.1.4.1074-01 (табл.10), за исключением железа, содержание которого в среднем составляет 0,72 мг/л и его уменьшение требует соответствующей водоподготовки.

Организация зоны санитарной охраны

Территория месторождения, в целом, в санитарном отношении благоприятная для размещения водозабора подземных вод и организации зоны санитарной охраны.

Положение границ ЗСО намечаемого водозабора определено в соответствии с нормами и правилами СанПиН 2.1.4.1110-02 «Зоны санитарной охраны источников водоснабжения и водопроводов питьевого назначения».

Рекомендации по эксплуатации водозабора и ведению мониторинга

Расчетный водозабор представляет собой линейно вытянутый вдоль склона долин рр. Лесной Зай, Налимка, ряд эксплуатационных скважин, расположенных на пяти участках с различной степенью изученности, что отражено в отнесении ЭЗПВ к различным категориям.

Подготовлен к промышленной эксплуатации Северный участок 26,4 тыс. м³/сут (А,В,С1), на котором расположены двадцать две водозаборные скважины, пять скважин (разведочные существующие) пригодны для использования в качестве эксплуатационных (№№22э,131э, 23э, 132э, 30э).

Участок Налимка, приуроченный к центральному блоку, изучен с меньшей степенью детальности, водозаборные скважины намечено разместить на лево- и правобережье р. Налимка. Общее количество скважин – 10, в том числе 4 существующих разведочных скважин и 6 проектных. Суммарный водоотбор составляет С1-12 тыс. м³/сут.

С учетом достигнутой степени изученности эксплуатационные запасы подземных вод Центрального участка отнесены к категории С1 в количестве 7 тыс. м³/сут. Расчетный водозаборный ряд состоит из семи скважин размещенных вдоль нижней части склона долины р. Лесной Зай, из которых 3 – существующие разведочные, четыре проектные.

Таблица 2

Наименование показателя	ПДК по СанПиН 2.1.4.1074-01	Значения показателя
Запах в баллах	2	<2
Привкус в баллах	2	<2
Цветность в градусах	20	<20
Мутность, мг/л	1,5	<1,5
Водородный показатель, ед. рН	6 - 9	7,05-8,9
Сухой остаток, мг/л	1000	200-522
Жесткость общая, ммоль/л	7,0	5,5-7,0
Окисляемость перманганатная, мг/л	5	<0,1-1,57
Фенол, мг/л	0,001	0,0002
Алюминий (Al), мг/л	0,5	<0,001-0,96
Аммоний (NH ₄), мг/л	-	0,64-1,1
Бор (В), мг/л	0,5	<0,05-0,5
Гидрокарбонаты (НСО ₃), мг/л	-	159-469
Железо (Fe), мг/л	0,3	<0,1-3,7
Кальций (Са), мг/л	-	22-94
Магний (Mg), мг/л	-	9-36
Марганец (Mn), мг/л	0,1	<0,01-0,14
Медь (Cu), мг/л	1,0	0,001-0,25
Молибден (Mo), мг/л	0,25	<0,01
Мышьяк (As), мг/л	0,05	<0,01
Натрий + Калий (Na+K), мг/л	200	8-90
Нитраты, (NO ₃), мг/л	45	<1-18
Свинец (Pb), мг/л	0,03	0,005-0,019
Стронций (Sr), мг/л	7	0,4-2,8
Сульфаты (SO ₄), мг/л	500	2-110
Фтор (F), мг/л	1,2	0,12-1,2
Хлориды (Cl), мг/л	350	1-27
Цинк (Zn), мг/л	5	0,001-0,25
ОМЧ/коли-индекс	100/<3	1-7/<3

Результаты химического анализа подземных вод месторождения «Лесной Зай»

Участок Сармаш наименее изучен. Оцененные ЭЗПВ отнесены к категории С2 в количестве 8,4 тыс. м³/сут. На этом участке, для обоснования мест заложения эксплуатационных скважин (7 скважин с проектной нагрузкой 1,2 тыс. м³/сут.), необходимо бурение заверочных скважин (в составе детальной разведки).

Участок Южный расположен в междуречье рр Налимка (левого притока р.Л.Зай) и р. Лесной Зай. Эксплуатационные запасы подземных вод оценены в количестве 7,5 тыс. м³/сут по категориям В, С1 применительно для участка водозабора состоящего из шести скважин. Запасы подготовлены для промышленного освоения в полном объеме.

В целом, расчетный водозабор состоит из 52 эксплуатационных скважин, с производительностью 1000 – 1500 м³/сут каждая. Суммарная производительность водозабора на месторождении «Лесной Зай» 61,3 тыс. м³/сут.

Для обеспечения сохранности и стабильности качества добываемых вод следует создать и обустроить зону санитарной охраны и сеть мониторинга водозабора.

Таким образом, освоение месторождения подземных вод «Лесной Зай» позволит перевести население г. Альметьевск на подземные источники хозяйственно-питьевого водоснабжения.

2.7. ПОВЕРХНОСТНЫЕ ВОДНЫЕ ОБЪЕКТЫ

Поверхностные воды г. Альметьевск представлены реками Степной Зай, Бигашка, Альметьевка, Нариманка, озерами, прудами.

Река Степной Зай

Река берет свое начало юго-западнее г. Бугульма на отметке 300 м и имеет общее северо-западное направление течения. Общая протяженность реки составляет 238 км, а площадь ее бассейна – 5020 кв. км, в том числе в створе города – 2720 кв. км. Питание р. Степной Зай в основном осуществляется за счет поверхностного стока. В период зимней и летней межени в питании реки принимают участие грунтовые воды. Русло реки извилистое, ширина русла в среднем течении колеблется от 10 до 25 км. Глубина в реке незначительная: порядка 1,0-1,5 м. Первые признаки ледовых явлений (шуга, забереги) обычно начинаются в первой половине ноября, а ледостав – в начале декабря. Вскрытие реки происходит в конце апреля – начале марта.

Характерной особенностью реки Степной Зай является наличие на ней ряда глухих водоподъемных плотин с водосливом практического профиля, обслуживающих местные водозаборы. При этом в верхнем бьефе подпорных участков реки устанавливается горизонт воды, равный соответствующей отметке нормального подпорного горизонта, а в нижнем – на 0,8-0,9 м меньше. В период прохождения весенних паводков на реке устанавливаются уровни, близкие к естественным.

В рассматриваемом районе, в 600 м выше впадения в р. Ст. Зай реки Бигашка, находится Бигашевская водоподъемная плотина. В верхнем бьефе, за исключением периода паводков, горизонт воды поддерживается на отметке 92,5 м абс., а в нижнем – на отметке 91,7 м абс. Начиная с 1957 г. р. Ст. Зай постоянно подпитывается расходами за счет Карабашского водохранилища, находящегося выше р. Альметьевка, при впадении р. Бугульминский Зай в р. Ст. Зай. При этом в нижнем бьефе обеспечивается постоянный пропуск воды, равный 0,89 м³/сек, достаточный для санитарных пропусков, а также для нужд расположенной ниже Заинской ГРЭС.

Речки Бигашка, Альметьевка

На планируемой территории, близко к меридиальному направлению, протекают небольшие речки Бигашка, Альметьевка, впадающие в р. Степной Зай.

Эти речки, сходные по своему режиму, характеру питания и внешнему виду, имеют крутые береговые склоны и небольшие глубины, достигающие в межени лишь в отдельных местах 0,5-1,0 м. Имея питание в основном за счет поверхностного стока, а в меженный период - за счет грунтовых вод, упомянутые речки функционируют в течение круглого года. Величина меженного расхода воды – незначительная и не превышает 30-50 л/сек.

В связи с небольшими уклонами упомянутых речек, достигающих на отдельных участках 0,009, прохождение высоких паводков не сопровождается выходом воды за пределы береговых бровок.

Современное использование стока половодья в республике незначительное и ограничивается, как правило, наполнением прудов и водохранилищ, Примерно половина этой величины расходуется на наполнение озерных котловин, которые обычно уже к июню приобретают устойчивый уровень межени. Избыточные воды испаряются, а также фильтруются и поступают на пополнение запасов подземных вод.

По слою стока район близок к Бугульминскому. Так средний слой меженного стока составляет 40 мм, весеннего – 71 мм, годового – 111 мм. Это почти на 50 мм ниже нормы. Из-за неполного дренирования фильтрующихся осадков средний объем стекаемой воды за длительный период межени составляет 125,4 млн. м³, а за паводок 221,7 млн. м³. Водных ресурсов межени было бы достаточно для обеспечения всех потребностей района в воде, но в связи с тем, что существующие водозаборы объединения «Татнефть» отбирают весь возможный объем меженного стока, необходимо строительство прудов. В бассейне Степного Зая в маловодные годы ощущается дефицит в воде.

2.8. ЛАНДШАФТНАЯ ХАРАКТЕРИСТИКА

Согласно карте Ландшафтных районов РТ г. Альметьевск относится к суббореальной северной семигумидной ландшафтной зоне, к типичной южной лесостепной ландшафтной подзоне.

Территория города относится к Альметьевскому возвышенному району (200 – 260 м) с приволжскими липово-дубовыми лесами и закамско-заволжскими в сочетании с липово-дубовыми и липовыми лесами под серыми лесными почвами на севере, типичными и выщелоченными глинистыми и тяжелосуглинистыми черноземами на глинисто-мергельных и глинисто известняковых отложениях верхней перми татарского яруса, известняках и доломитах верхней перми казанского яруса.

Процессы урбанизации любого населенного пункта, в т.ч. и г. Альметьевск, сопряжены с нарушением составляющих природный ландшафт компонентов. Изменение связей на рассматриваемом участке привело к появлению нового комплекса - антропогенного ландшафта, преобразованного хозяйственной деятельностью человека.

По функциональной принадлежности на рассматриваемой территории выделяются промышленно-селитебный и рекреационный типы ландшафта.

Промышленно-селитебный функциональный тип ландшафта включает жилую застройку, а также производственные, коммунальные объекты, нефтяные скважины и другие объекты нефтедобычи.

Рекреационный тип представлен объектами озеленения общего пользования, а также территориями, прилегающими к водным объектам (каскад прудов, общегородское озеро и водохранилище в северной части города).

Природный потенциал ландшафтов Альметьевского района, в пределах которого расположен г. Альметьевск, характеризуется как очень высокий. Однако экологический потенциал Альметьевского района очень низкий, что связано с деградацией ландшафтов, вызванной интенсивными техногенными нагрузками,

что приводит к снижению природного потенциала и потере устойчивости ландшафта.

Таким образом, отличаясь изначально довольно высоким естественным потенциалом, природный ландшафт территории г. Альметьевск теряет его в результате интенсивных антропогенных нагрузок.

2.9. ПОЧВЕННЫЙ ПОКРОВ

Территория г. Альметьевск неоднородна в почвенном отношении. Преимущественное распространение имеют серые лесостепные и черноземные почвы. Бонитет почв определяется от 65 до 85 баллов. По правобережью р. Степной Зай большей частью встречаются выщелоченные, оподзоленные, маломощные, среднемощные и редко карбонатные черноземы, а на участке от селения Акташ до с. Поручиково – коричнево-серые и коричнево-темно-серые лесостепные почвы. Мощность гумусового слоя колеблется от 25 до 70 см и по характеру кислотности среды большое распространение имеют почвы близкие к нейтральным, слабокислые и среднекислые. Все эти почвы положительно отзываются на известкование, но нейтрализация кислых почв осуществляется еще недостаточно.

2.10. РАСТИТЕЛЬНЫЙ И ЖИВОТНЫЙ МИР

Район города Альметьевска относится к зоне лесостепи, представляющей собой сочетание широколиственных лугов и луговых степей.

Породный состав насаждений общего пользования представлен, в основном, такими видами растений, как берёза, липа, вяз, осина.

В пределах существующей городской застройки озеленение города Альметьевск представлено:

- а) В центре Альметьевска - городской парк (ул. Лермонтова, ул. Ленина);
- б) Бульвар по ул. Р. Фахретдина;
- в) Бульвары по улицам 8 Марта, Тельмана;
- г) Бульвар по пр. Тукая;
- д) Бульвар по ул. Гафиатуллина
- е) Бульвар по улицам Гагарина, Чехова.

Городской парк является составным элементом общегородского центра города Альметьевск. В северном направлении городской парк соединяется с рекреационной зоной, включающей территорию поймы р. Степной Зай, водохранилище, существующий лесной массив на правом берегу реки.

На сегодняшний день общая площадь зеленых насаждений в г. Альметьевске составляет 682 га (5,9 %), из них озеленение общего пользования составляет 153 га.

Обеспеченность населения г. Альметьевск зелеными насаждениями общего пользования в настоящее время составляет 10 м²/чел. (из расчета: 1530786 кв.м на 151017 тыс чел.), что соответствует установленным нормам 10 м²/чел.

Почвенные беспозвоночные представлены преимущественно паукообразными и низшими формами насекомых, среди воздушных насекомых доминируют жуки, перепончатокрылые, чешуекрылые и двукрылые.

Основные виды рыб, обитающих в водных объектах, - лещ, судак, щука, налим, жерех и др.

Фауна наземных позвоночных представлена синантропными и одомашненными видами (кошки, собаки, голуби и др.). Постоянными обитателями открытых пространств также являются серая полевка, полевая мышь, серый хомячок, обыкновенный хомячок др.

2.11. ИНЖЕНЕРНО - СТРОИТЕЛЬНЫЕ УСЛОВИЯ

Грунты.

Естественными основаниями фундаментов в пределах рассматриваемой территории в основном являются аллювиально-делювиальные макропористые пылеватые лессовидные суглинки.

Эти грунты не однородны по физико-механическим свойствам и физические свойства их широко меняются по глубине залегания и по площадке. В этих грунтах содержание песчаных частиц колеблется от 17,8 до 58,5 % - (в среднем 32,0 %), пылеватых фракций содержится от 27,0 до 60,0 % (в среднем 44,2 %). Содержание глинистых фракций колеблется от 15 до 35,5 % (в среднем 27 %).

Естественная влажность колеблется от 11,2 до 24 % (в среднем 13,0 %), верхний предел пластичности находится в пределах от 21 до 44 % (в среднем 36 %), нижний предел пластичности колеблется от 15 до 28 % (в среднем 22 %). Число пластичности колеблется от 9 до 17 (в среднем 14).

Объемный вес в естественном состоянии колеблется от 1,56 до 1,85. Пористость находится в пределах от 38,5 до 49,3 %, а коэффициент пористости от 0,5 до 1,07 (в среднем 0,79). Степень влажности колеблется от 0,36 до 0,86 (в среднем 0,63).

Консистенция грунта твердая, реже полутвердая.

При компрессионных испытаниях (нагрузка в 2-3 кг/см²) коэффициент уплотнения у них колеблется преимущественно в пределах от 0,01 до 0,03 см²/кг, увеличиваясь иногда до 0,05 см²/кг и уменьшаясь до 0,007 см²/кг. На глубине около 4-5 м, как правило, коэффициент уплотнения бывает не более 0,01 см²/кг, т.е. на этой глубине грунты становятся слабо сжимаемыми.

Среди суглинков часто встречаются разности, обладающие просадочными свойствами. Однако просадочные свойства грунтов в пределах рассматриваемой территории изучены недостаточно, т.к. просадочность определялась при замачивании и под нагрузкой в 2 и 3 кг/см².

Коэффициент относительной просадочности при замачивании и нагрузке в 2 кг колеблется от 0,001 до 0,065, а разница в относительной просадочности грунтов, испытанных под нагрузкой с замачиванием и в естественном состоянии часто более 0,01.

Участки грунтов, обладающих просадочными свойствами, не выдержаны как по мощности, так и по простиранию, кроме того, следует отметить, что четкого контраста между просадочными и слабо сжимаемыми грунтами не имеется.

Глубина подошвы просадочных грунтов колеблется от 5-6 до 8-10 м от поверхности. Кроме того, в толще суглинков до глубины 8-10 м часто наблюдается переслаивание просадочных грунтов с непросадочными.

Овражно-аллювиальные гравийно-галечниковые отложения, развитые по ложбинам мелких речек и ручьев, имеют расчетное сопротивление $3-3,5 \text{ кг/см}^2$.

Проводя оценку территории города Альметьевск по степени пригодности ее под застройку, следует отметить, что вся она располагается в пределах находящегося в промышленной эксплуатации Ромашкинского нефтяного месторождения.

По совокупности природных факторов в пределах рассматриваемой территории выделяют участки:

1. территории, пригодные для строительства;
 2. территории, ограниченно пригодные для строительства;
 3. территории, непригодные для застройки.
- 1. Территории пригодные для строительства.**

Глубина подошвы просадочных грунтов составляет около 8-10 м от поверхности. Кроме того, в толще суглинков до глубины 8-10 м часто наблюдается переслаивание просадочных грунтов с непросадочными. Явлений просадочности грунтов от собственного веса в природном залегании на рассматриваемой территории не наблюдается. Множество участков просадочных грунтов зафиксировано к северо-востоку от г. Альметьевск, между реками Кичуй и Степной Зай. Просадочные грунты повсеместно представлены покровными макропористыми лессовидными карбонатными суглинками, иногда переходящими в глины и супеси. Толщи суглинков пронизаны ходами червей и корнями растений. Иногда в суглинках наблюдается слоистость. Суглинки при выветривании дают столбчатую отдельность, удерживают высокие вертикальные откосы. При увлажнении легко размокают и теряют связность. Коэффициент просадочности этих грунтов преимущественно составляет $1,8-2,8 \text{ кг/см}^2$. Строительство на этих грунтах возможно при условии соблюдения правил строительства и эксплуатации сооружений на просадочных грунтах (СНиП 2.02.01-83*).

Кроме суглинков в зоне заложения фундаментов могут встретиться супеси, глина, пески и гравийно-галечниковые отложения. Аллювиальные гравелистые водоносные пески имеют нормативное давление $3,0-3,5 \text{ кг/см}^2$, а пылеватые водоносные пески $1,5 \text{ кг/см}^2$. Супеси, встречающиеся на рассматриваемой территории в виде отдельных прослоев и линз мощностью от нескольких см до 2-4,5 м, имеют нормативное давление $2,0-2,5 \text{ кг/см}^2$.

2. К территориям, ограниченно пригодным для строительства, отнесены участки с возможными очагами развития карстово-суффозионных процессов, а также территории с уклоном поверхности земли 10-20% и избыточно увлажненные территории.

В пределах территории имеются два участка, где не исключена возможность проявления карстово-суффозионных процессов, в основном благодаря развитию на этих участках отдельных линз легко размываемых песчаников, налегающих на закарстованные породы сакмаро-артинской толщи.

Первый участок занимает довольно обширную территорию, расположенную между рукавами реки Бигашки и территорию 80-го квартала. Второй участок занимает небольшую площадь размером около 35 га, расположенную между речкой Мамайкой и автодорогой на д. Кульшарипово. На этих территориях проектным работам должны предшествовать более подробные исследования карстово-суффозионных процессов, с целью определения устойчивости территории, особенно под особо важные сооружения.

Участки крутизной от 10 до 20 % встречаются на склонах оврагов и на уступе первой надпойменной террасы. Наиболее крупные овраги – Альметьевский, Бигашевский и Мамайский пересекают городскую территорию в меридиональном направлении. Начинаются они на участке водораздельного склона и открываются в пойму р. Ст. Зай. Глубина этих оврагов 4-8 м, ширина на верху от 20 до 150 м. Склоны оврагов преимущественно задернованы, иногда зарослями кустарников, а на отдельных участках обнажены и имеют следы размыва. По дну оврагов наблюдаются постоянные водотоки, сильно пересыхающие летом и выпадающие в р. Ст. Зай или теряющиеся в заболоченных участках поймы. На отдельных участках в оврагах устроены пруды. Освоение участков крутизной от 10 до 20 %, а также избыточно увлажненных территорий, расположенных в пределах водораздельного склона, возможно после проведения соответствующих мероприятий по инженерной подготовке.

3. К территориям, непригодным для застройки отнесены территории с уклоном поверхности земли 20 % и более, закарстованные участки и отработанные карьеры. Освоение этих участков под городскую застройку потребует сложных дорогостоящих мероприятий по инженерной подготовке.

Склоны крутизной более 20 %, в основном развиты на правом коренном берегу р. Ст. Зай и на отдельных участках оврагов.

Закарстованный участок располагается в районе Бигашевского карстового провала, непосредственно южнее ул. Шевченко.

Особенно благоприятные условия для развития карстово-суффозионных процессов имеются на территории, расположенной к югу от городской границы, в районе размещения промышленных участков (между заводом ЖБИ, шиноремонтным заводом, базой техснаба и ДСКа).

На обоих рассмотренных участках благоприятные условия к образованию карстово-суффозионных процессов определяются в основном налеганием непосредственно на трещиноватые накарстованные породы сакмаро-артинских отложений, легко поддающихся размыванию песчаников, а также значительной разностью гидродинамических уровней вод сакмаро-артинской и уфимской толщ (что приводит к возникновению нисходящего движения подземных вод).

Опасные геологические явления

В пределах рассматриваемой территории имеет развитие ряд физико-геологических явлений, снижающие степень пригодности территории для застройки. К ним относятся карст и суффозия, овражная эрозия и заболоченность.

Территория города Альметьевск расположена в пределах Акташского карстового района, который считается районом слабого проявления карста. Карст здесь приурочен к Сакмаро-артинской карбонатной толще, а в перекрывающих их

более молодых породах пермского, третичного и четвертичного возраста отмечается явление суффозии.

В пределах территории обнаружен один закарстованный участок и три участка с благоприятными условиями для развития карстово-суффозионных процессов.

Овражная эрозия так же имеет место в рассматриваемом районе. Вершины оврагов ветвятся, представляя собой сложную сеть довольно мелких и свежих промоин, на большей части заболоченных, а иногда заросших кустарником. В нижней и средней части овраги принимают боковые отвершки в виде коротких поперечных промоин.

Заболоченные участки развиты в основном в пределах пойменной террасы р. Ст. Зай, а также иногда встречаются на участках водораздельного склона (например, в верховьях обоих отвершков ручья Бигашки и по днищам оврагов).

Заболоченности имеют смешанное питание за счет атмосферных и грунтовых вод.

Мощность торфа на заболоченностях водораздельного склона не превышает 1-1,5 м, а на пойме достигает 2-2,5 м.

Глубина промерзания распространенных суглинистых грунтов г. Альметьевск составляет 1,7 м.

3. СОВРЕМЕННОЕ ИСПОЛЬЗОВАНИЕ ТЕРРИТОРИИ И АРХИТЕКТУРНО - ПЛАНИРОВОЧНАЯ ОРГАНИЗАЦИЯ ГОРОДА АЛЬМЕТЬЕВСКА

Цель раздела – анализ существующего использования территории города исходя из эффективности использования территории и обеспечения населению максимального выбора различных форм жизнедеятельности.

На территории города обеспечение населению максимального выбора различных форм жизнедеятельности возможно за счет

- полифункциональной формы организации территории;
- расширения разнообразия форм функционального использования территории.

В зависимости от локализации различных видов жизнедеятельности в г. Альметьевске выделяют функции:

- жилая, где осуществляется функция проживания и восстановительная деятельность в жилище;
- обслуживания, где осуществляется функция получения различных услуг;
- места приложения труда, где осуществляется трудовая деятельность ;
- рекреация, где осуществляется восстановление здоровья и трудоспособности путем отдыха вне жилища;
- коммуникации, по которым осуществляется перемещение людей и грузов.

Размещение и степень концентрации различных функций на территории зависит от положения территории в структуре города, транспортно-коммуникационных характеристик сети (средневзвешенной транспортно-пешеходной доступности) и взаиморасположения функций. Территории, занимающие наиболее выгодное положение в структуре города, в наибольшей степени характеризующиеся высокими показателями доступности и имеющие благоприятные характеристики по условиям охраны окружающей среды представляют наибольшую ценность для использования.

Законом Республики Татарстан № 9-ЗРТ от 31.01.2005г. образовано муниципальное образование «город Альметьевск». Законом Республики Татарстан № 9-ЗРТ от 31.01.2005г. г.Альметьевск определен административным центром муниципального образования «Альметьевский муниципальный район».

В проекте внесения изменений в генеральный план города Альметьевск граница муниципального образования «город Альметьевск» принята в соответствии с Законом Республики Татарстан от 30 декабря 2014г. № 149-ЗРТ «Об изменении границ территорий отдельных муниципальных образований и внесении изменений в Закон Республики Татарстан «Об установлении границ территорий и статусе муниципального образования «Альметьевский муниципальный район» и муниципальных образований в его составе». Общая площадь муниципального образования «город Альметьевск» согласно данному закону составляет 10637,4 га. Общая площадь земель в пределах существующей границы города Альметьевск составляет 10214,6 га.

Баланс территории (существующее положение)

Наименование показателя	Исходный год	
	га	%
1. Территория в границах МО «город Альметьевск», в том числе:	10637,4	100,0
г.Альметьевск	10214,6	96,0
Производственные территории	93,6	0,9
Территории сельскохозяйственного использования	198,3	1,9
Озеленение специального назначения	74,2	0,7
Природные и рекреационные территории	54,4	0,51
Территории инженерной и транспортной инфраструктур	2,32	0,02
2. Территория в границах г.Альметьевск	10214,6	100,0
Территории жилой застройки, из них:	1010,7	9,9
- секционная застройка	327,9	3,2
- блокированная застройка	25,1	0,2
- усадебная застройка	657,7	6,4
Общественно-деловые территории	134,9	1,3
Производственные территории	902,2	8,8
Территории инженерной и транспортной инфраструктур	1273,2	12,5
Рекреационные территории	1375,8	13,5
Территории сельскохозяйственного использования	5234,0	51,2
Территории специального назначения, в том числе:	92,0	0,9
- озеленение специального назначения	-	-
Иные территории	191,8	1,9

В состав территории города в пределах границы города входят территории различного функционального использования:

- общественно-деловые территории,
- жилые территории,
- производственные территории,
- рекреационные территории, в том числе реки и водоемы,
- территории инженерной и транспортной инфраструктуры,
- территории специального назначения и режимные территории,
- водоемы,
- зеленые насаждения общего пользования,
- коллективные сады, огороды.

Территории жилой и общественно-деловой застройки занимают 1145,6 га (11,2 % от площади территории города).

В составе производственных территорий – территории промышленных предприятий и коммунально-складских объектов, которые сосредоточены на юге, юго-западе, юго-востоке и северной части города. Отраслевая структура промышленности в г.Альметьевске: нефтяная промышленность

(нефтедобывающая и нефтеперерабатывающая), машиностроение и металлообработка, промышленность строительных материалов, пищевая промышленность легкая промышленность, лесная и деревообрабатывающая. В состав коммунально-складских объектов входят производственные базы, хранилища, склады, строительные организации, коммунальные объекты городского хозяйства. Площадь территории, занимаемая промышленными и коммунально-складскими объектами составляет 902,2 га (8,8% территории города).

В состав территорий транспорта входят территории автотранспортных хозяйств, грузовые и пассажирские, автотранспортные колонны, территории объектов связи, гаражи, автостоянки, станции технического обслуживания.

В состав территорий инженерной инфраструктуры входят головные инженерные сооружения: водозаборы, очистные сооружения, котельные, электроподстанции, газораспределительные станции. Площадь территории, занимаемая головными объектами инженерной и объектами транспортной инфраструктуры составляет 1273,2 га (12,5% от площади территории города).

Рекреационные территории в пределах городской черты сформированы скверами и парками, водоемами. Общая площадь рекреационных территорий составляет 1375,8 га.

Коллективные сады занимают площадь территории 962,3 га.

Территории специального назначения, режимные территории занимают в пределах городской черты территорию 92,0 га (0,9% от территории города). В состав режимных территорий входит колония строго режима УЭ – 148/8.

В юго-восточной части города расположена городская свалка.

С севера город ограничен рекой Степной Зай, с востока - коридорами линий высоковольтных передач и магистральных трубопроводов, с юга - промышленным и коммунально-складским районом города.

Общественно-деловые и жилые территории компактно сформированы вдоль линейно развивающихся общегородских улиц, имеющих меридианальное направление (ул. Ленина, Советская). В центральной части преобладает каменная жилая застройка 2-3-4 этажная. Для центральной части характерна прямоугольная сетка улиц, образованная кварталами. Несколько жилых кварталов в северной части застроены одноэтажными домами усадебного типа. Западнее за р. Бигашка расположен жилой район состоящий из выстроенных и строящихся микрорайонов 1В («Западные ворота»), 2В («Яшлек»), 3В, 4В.

Общественный центр города Альметьевска развивается вдоль улицы Ленина, имеющей общегородское значение и пересекающих ее меридианальных направлений – проспект Строителей, ул. Радищева, ул. Чехова, ул. Тукая ул. Фахретдина, ул. Шоссейная. Ядро городского центра находится на пересечении ул. Ленина, ул. Радищева, ул. М.Джалиля и сформировано на основе главной площади города со зданиями администрации города, НГДУ Альметьевнефть, драматическим театром. Вдоль ул. Гагарина и Чехова создана пешеходная зона в направлении р. Степной Зай. Застройка ул. Ленина в центральной части формируется как полифункциональная зона, где сосредоточено большинство административных, общественно-деловых, торговых, культурных учреждений, вытесняющих с первых этажей зданий жилые функции. В западной части города в районе новой жилой застройки формируется общегородской центр, включающий в

свой состав территорию городского парка вдоль р. Бигашки. Северо – восточная часть города включает населенный пункт Урсала.

Крупным населенным пунктом, находящимся в непосредственной близости от города является железнодорожная станция Калейкино, расположенная к западу от строящихся микрорайонов.

Южная часть города от ул. Шевченко сформирована промышленной и коммунально-складской зонами, чередующимися с территориями коллективных садов, примыкающих к территориям производств. Нефте - перекачивающая станция «Калейкино» расположена западнее от г. Альметьевска в границе города.

Рекреационная система города сформирована на основе городского водоема, озеленения городских улиц и пешеходной зоны вдоль ул. Гагарина, Тельмана, 8 Марта, Тукая, Чехова, городского парка (ул. Ленина, Лермантова), каскада прудов.

Значительная часть территорий, потенциально пригодных для рекреационного использования, жилищного строительства находится в санитарно-защитных зонах предприятий, инженерных коммуникаций, нефте - газопроводов и т.д.

Анализ структурно - функциональной организации территории г. Альметьевска показал, что значительная часть территории города занята негородскими функциями. В соответствии с земельным кадастровым планом г. Альметьевска на территории города зарегистрировано 67 садовых обществ. Анализ территориального размещения садовых обществ показал, что значительная их часть находится в непосредственной близости от промышленных и коммунально-складских территорий и перекрывается санитарно-защитными зонами предприятий, что исключает возможность использования их территории в настоящее время под жилищное строительство. В таблице 3.2 в соответствии с кадастровым планом г. Альметьевска приводится перечень садовых обществ и анализ воздействия санитарно-защитных зон предприятий и др. объектов производственного, коммунального и инженерного назначения на их территорию.

Таблица 3.2

Коллективные сады г. Альметьевска и анализ воздействия санитарно - защитных зон предприятий и др. объектов производственного, коммунального и инженерного назначения на их территорию

Название с/о	Предприятия, воздействующие на территорию садового общества	Зона влияния на территорию (%)
Елховец	нефтепровод	70
Иволга	нефтепровод	84
Ромашка-2	нефтепровод	9
Урожай	-	0
Дружба	нефтепровод, Альметьевская трикотажная ф-ка “Алсу”	73
Заводской	нефтепровод, Альмет. АО «Агропромдорстрой», ОАО «Альметьевский завод погружных электронасосов» «АЛНАС»	96
Дорожник	Альмет. АО «Агропромдорстрой», ОАО	100

	«Альметевский завод погружных электронасосов» «АЛНАС», АПТЖХ	
Ручеек	нефтепровод, ОАО «Альметевский завод погружных электронасосов» «АЛНАС», СУ-854 Асфальтобетонный завод (АТУАД)	100
Волгарь	СУ-5 АООТ «Востокмонтаж», АТК АООТ «Востокмонтажгаз», Склады АООТ «Востокмонтажгаз», Производственная база ОАО АПОПАТ, Ремонтно-механическая база АЗСШТ	100
Водоснаб-женец	СУ-854 Асфальтобетонный завод (АТУАД), ОАО «Альметевский завод погружных электронасосов» «АЛНАС», Управление механизации АО «Строймеханизация», нефтепровод	100
Нефтяник-2	СУ-854 Асфальтобетонный завод (АТУАД), ОАО «Альметевский завод погружных электронасосов» «АЛНАС», Управление механизации АО «Строймеханизация», нефтепровод	100
Нефтяник-1	СУ-854 Асфальтобетонный завод (АТУАД), ОАО «Альметевский завод погружных электронасосов» «АЛНАС», нефтепровод	100
Соловей	СУ-854 Асфальтобетонный завод (АТУАД), нефтепровод	100
Южный	ЗАО Татарское акционерное производственное объединение (ТАКПО), Альметьевский райпотребсоюз. Перевалочная база, ж/д, нефтепровод	39
Виктория	ОАО «Альметевский комбинат строительных материалов» (АКСМ), ж/д	3,8
Калинка	База УРСа АО «Татнефть», ж/д	65
Облепиха	ж/д	16,3
Ромашка	Альметьевская база управления «Татнефтьснаб»	2
Ветеран	СУ – 5 АООТ «Востокмонтаж», Альметьевская база управления «Татнефтьснаб»	59
Смородинка	СМУ АО «АТЗ», ОАО «Альметевский комбинат строительных материалов» (АКСМ), АО АПМК «Мелиорация», СМУ АО «Татнефть», Альметьевская база управления «Татнефтьснаб», АТЦ	63
Крыжовник	Завод «Радиокерамика», НГДУ «Ямашнефть», АРУЭС	100
Строитель-1	Завод «Радиокерамика», НГДУ «Ямашнефть», НГДУ «Елховнефть» СРЦ, склад, ЦКРЗ и С, ТОО «Стройсервис» производственная база	96
Строитель-2	ООО «Корд», ТОО Строительное предприятие «Каскад», Горзеленхоз, ООО «Грасса»	65
Газовщик	Завод «Радиокерамика», НГДУ «Ямашнефть», НГДУ «Елховнефть» СРЦ, склад, ЦКРЗ и С, ТОО «Стройсервис» производственная база, ТОО «Стройсервис» производственная база, Альметьевская база управления «Татнефтьснаб»	100
Буровик	НГДУ «Ямашнефть», ОАО «Татнефтегеофизика», АО «Татнефть-Альметьевское УПП и КРС»,	100

	Альметьевская база управления «Татнефтьснаб»	
Цветок	НГДУ «Ямашнефть», ОАО «Татнефтегеофизика», АО «Татнефть-Альметьевское УПНП и КРС», Альметьевская база управления «Татнефтьснаб»	100
Нариманка	НГДУ «Ямашнефть», «Татнефть-Альметьевское УПНП и КРС», ТОО «Стройсервис» производственная база, Райзаготконтора	100
Сантехник	«Татнефтепромхим» ОПЦех	17,8
Панельник	«Татнефтепромхим» ОПЦех	98
Клен	«Татнефтепромхим» ОПЦех	72,6
Восход	«Татнефтепромхим» ОПЦех, АО «Татнефть-Альметьевское УПНП и КРС»	39,75
Пожарник	АО «Татнефть-Альметьевское УПНП и КРС»	73
Монтажник	АО «Татнефть-Альметьевское УПНП и КРС», АУАД, кладбище	50,3
Геофизик	АУАД, кладбище, база АУАД	54,3
Школьник	АУАД, База АУАД, Пром база АМ ПУВКХ, кладбище	100
Дорожник	ЛПДС-3, База АПТЖХ	72,3
Росинка	ЛПДС-3	100
Земляника	ЛПДС-3	68,6
Автомобилист	ЛПДС-3, нефтепровод, кладбище, скотомогильник	100
Бытовик	ЛПДС-3, нефтепровод, кладбище	100
Гвоздика	ЛПДС-3, нефтепровод	100
Восточный	ЛПДС-3, нефтепровод	100
Ремонтник	ЛПДС-3	100
Василек	ЛПДС-3, нефтепровод	100
Бетонит	ЛПДС-3, нефтепровод	100
Энергетик	База АУАД, База Волго-Камского ПТУС, подстанция	60
Нефтепроводчик	База Волго-Камского ПТУС, подстанция	15
Ветеран	ОАО «Татнефтегеофизика», ООО «Татнефть-Альметьевск бурнефть», ООО АУПНП и КРС АО «Татнефть», Альметьевская база управления «Татнефтьснаб», ЖКХ НГДУ «Альметьевскнефть»	100
Яблонька	АРУЭС, ОАО Татнефть АГРЭ Альметьевская геологоразведочная экспедиция, Альметьевский райпотребсоюз склады и гараж (АТХ Альм. рапотребсоюз)	21
Дружба-3	нефтепровод	35,3
Ягодка	-	0
Нефтяник	-	0
Лесной	нефтепровод	21,4
Промысловик	нефтепровод	47,1
Полевой	ж/д	10
Яблочко-1	-	0
Яблочко-2	АТК АООТ «Востокмонтажгаз», ж/д	25,7
Ивушка	нефтепровод	72
Путеец	ЛПДС-3, ж/д, скотомогильник	100
Вишенка	ОАО «Татнефтегеофизика», нефтепровод, ж/д	100

Василек	ЛПДС-3	100
1	ООО «Татнефть-СНЭРС», ОАО «Альметьевский завод погружных электронасосов» «АЛНАС», Завод «Радиокерамика», АО «Агрохимсервис», нефтепровод	50,8
2	ОАО «Альметьевский завод погружных электронасосов» «АЛНАС», АПТЖХ, нефтепровод	100
3	нефтепровод	90
4	нефтепровод	80
5	нефтепровод	82
6	ж/д	54

Сложившаяся архитектурно-планировочная организация города обусловлена геометрией рельефа и функциональной организацией города. Территории жилых и производственных районов города расположены на относительно плоском рельефе с уклоном в сторону пойм рек Степной Зай и Бегашка. Пространства общегородских магистралей получили развитие вдоль поймы реки Степной Зай, задавая линейный характер развития всему городу. Противоположная сторона реки - высокий склон, который просматривается при движении по общегородским магистралям. Территория города пересечена системой районных и жилых улиц, связывающих южную и северную части города и выходящих к пойменным территориям и рекреационной зоне р. Степной Зай.

Пространства общегородского центра выделены ориентирами отдельностоящих общественных и деловых зданий и благоустройством территории. Застройку общегородского центра формируют различные типы пространств: улицы и площади, объединенные в единую архитектурно-пространственную систему. Жилые кварталы центральной части сформированы застройкой, подчеркивающей интерьерный характер пространства: этажность застройки, размер квартальной сетки и масштаб пространства соответствуют местоположению в структуре города и назначению территорий. Формирование масштаба застройки на территориях новых жилых районов осуществляется за счет системы пространственных ориентиров отдельностоящих общественных объектов.

Санитарно-защитные зоны и планировочные ограничения

На территории города действуют планировочные ограничения, образованные:

-санитарно-защитными зонами от различных источников загрязнения: нефтяных скважин и других объектов нефтедобычи, промышленных предприятий и коммунально-складских объектов, головных инженерных сооружений и сооружений транспорта, кладбищ, скотомогильников,

- зонами электромагнитных излучений от подстанций и ЛЭП,
- водоохранными зонами рек и водоемов на территории г. Альметьевска,
- территориями ограниченно пригодными и непригодными для строительства,

- затопляемыми и подтопляемыми территориями.

Санитарно-защитные зоны от различных источников загрязнения устанавливаются на основании Санитарно-эпидемиологических правил и

нормативов СанПиН 2.2.1/2.1.1.1200-03 "Санитарно-защитные зоны и санитарная классификация предприятий, сооружений и иных объектов"

Таблица 3.3

Санитарно-защитные зоны от объектов нефтедобычи и нефтепереработки, промышленных предприятий, коммунально-складских объектов, сооружений транспорта и головных инженерных сооружений

№ п/п	Предприятия	СЗЗ по СанПиНу и анкетным данным	Класс санитарной вредности	Примечание
1.	2.	3.	4.	5.
Промышленные территории				
1	ОАО «Альметьевский трубный завод»	500	II	3 тер.
2	ОАО «Татнефтегеофизика»	500	II	
3	ОАО "Альметьевский комбинат строительных материалов" (АКСМ)	300	III	
4	Альметьевский цех ОАО «Втормет»	300	III	
5	Альметьевский уч-к «Казаньвторцветмет»	100	IV	
6	ОАО Татнефтегазстройкомплект	100	IV	
7	СУ-854 Асфальтобетонный завод (АГУАД)	500	II	
8	Альмет. АО «Агропромдорстрой»	300	III	
9	ООО «Татнефть-СНЭРС»	50	V	
10	ООО «СтромТех»	300	III	3 тер.
11	Завод «Радиоприбор»	100	IV	
12	ОАО «Татнефтепром»	100	IV	
13	ОАО «Альметьевский завод погружных электронасосов» «АЛНАС»	1000	I	2 тер.
14	АМУ «Татэлектромонтаж»	100	IV	2 тер.
15	Производственная база АМУ АО "Татэлектромонтаж"	100	IV	
16	ТОО «Ремсервис»			
17	«Альметьевский завод глинопорошка»	100	IV	
18	ООО» Альметьевский завод крупнопанельного домостроения-«Жилстрой»	500	II	АБЗ
19	АО «Нефтемаш»	100	IV	
20	Бугульминская УПП ВОС Альм. цех	50	V	
21	«Татнефтепромхим» ОП цех	300	III	
22	АО «Татнефть» цеха № 1,5.	100	II	
23	АО «Газмонтажавтоматика»			
24	ТАКПО ЛВЗ	50	V	
25	Альметьевская ЦБПО ЭПУ АО «ТН»	100	IV	
26	АЦБПО по РНО АО «Татнефть»	100	IV	
27	ООО НВЦ «Технострой»			
28	Производственная база «Инвест.находка»			Н.Мактама
29	ОАО «Альметьевский консервный завод»	300	III	
30	Цех завода «Радиоприбор»			законсерв.
31	АО «Татнефть-Альметьевское УПНП и КРС»	300	III	
32	ООО «Фнестер»	100	IV	
33	ОАО «Альметьевский молочный комбинат»	100	IV	

34	ОАО «Альметьевский хлебозавод»	100	IV	
35	Альметьевская макаронная фабрика	50	V	
36	ООО «Татнефть-Альметьевск бурнефть»	300-500	III-II	4 тер.
37	БПО «Ямашнефть»	300	III	
38	СМУ НГДУ «Ямашнефть»	100	IV	
39	АЦБПО РНО	300	III	
40	НГДУ «АН» АО «Татнефть» участок покрытия НКТ	100	IV	
41	ПРЦ ЭО НГДУ «Елховнефть»	100	IV	
42	РСЦ НГДУ «АН»	100	IV	
43	ПРЦЭО №1 НГДУ «АН» АО «Татнефть»	300	III	
44	АО «Татнефть» НГДУ «АН» производственная территория	300	III	
45	НГДУ «Елховнефть» СРЦ, склад, ЦКРЗ и С	100	IV	
46	ЧП Нагель (НГДУ АН)			
47	База НГДУ «Джалильнефть»	100	IV	
48	Агропроэнерго	100	IV	3 тер.
49	Альметьевская ф-ка химчистки и крашения одежды	100	IV	
50	ООО «Татнефть - РЭТО»	100	IV	2 тер.
51	ООО «Цементон»	300	III	
52	ОАО «Татгазстрой»	100	IV	
53	Инженерный центр ОАО «Татнефть»	100	IV	
54	АО «Татнефть» база УПТЖХ для ППД	300	III	
55	ЗАО Татарское акционерное производственное объединение (ТАКПО)	100	IV	2 тер.
56	Производственная база АО «Татнефть»			2 тер.
57	Управление «АТЦ Татаиснефть»	300	III	
58	Производственная база ЗАО «Татойлгаз» БПО	100	IV	
59	Кирпичный завод			банкр. Н. Мактама
60	Управление АРНУ. Производственная база НПС-1	300	III	
61	ЦТТ и СТ АРНУ	300	III	
62	АО «Электроннефтегаз»			
63	ЛПДС 1 АРНУ Парафиновый амбар № 3 ЛПДС - 1	300	III	
64	База РСУ АРНУ	100	IV	
65	ААРП г. Нижнекамск			
66	ОИП АЗПЭН	100	IV	
67	СМУ-33	100	IV	Н. Мактама
68	ЗАО «Татнефтеотдача»	100	IV	
69	База АЭС	50	V	
70	ООО «Компромисс»	100	IV	
71	АМРГЭС	100	IV	
72	Автоматика ИЧП Алексева			
73	Управление «Татнефтегаз» АО «Татнефть»	700	II	по анкете
74	ООО АУПНП и КРС АО «Татнефть»	300	III	
75	ООО Лениногорское управление тампонажных работ АО «Татнефть»	300	III	
76	ЗАО Преприятие «Кара Алтын»	100	IV	3 тер.

77	ЦНИПР ХАЛ			
78	АО АПМК «Мелиорация», ПМК-23	300	III	
79	ООО «Брик»			2 тер.
80	ТОО «Татнефтепромстрой»			
81	СМУ АО «АТЗ»	100	IV	
82	УМР – 1 АО «Жилстрой»	100	IV	
83	УПТК АО «Жилстрой»	100	IV	2 тер.
84	ООО СУОР «Жилстрой»	100	IV	
85	ЖКО АО «Жилстрой», КПД	300	III	2 тер
86	Управление строительства АО «Жилстрой»	300	III	
87	СУ – 48 АО «Татспецстрой»	300	III	
88	СУ – 5 АООТ «Востокмонтаж»	100	IV	2 тер.
89	АТК АООТ «Востокмонтажгаз»	300	III	
90	СМУ – 44 ОАО «ТНГС»	100	IV	
91	АО «Булгарнефть»	100	IV	
92	УМ – 2 АО «Строймеханизация», СТО	100	IV	
93	СУ-45 АО «Строймеханизация»	300	III	
94	СМУ – 51, База «Еврожилстрой»	100	IV	
95	ТОО «Спецстроймонтаж», «Компромисс»	300	III	
96	СМУ – 37, ОАО АКСМ (Керамзитный завод)	300	III	
97	ТОО завод «Стройкомплект»	300	III	
98	МУП «АГУАД»	100	IV	
99	МУП «АГУАД» Производственная база	100	IV	
100	АКП «Кульшариповоагропромснаб»	100	IV	
101	СМУ АО «Татнефть»	100	IV	2 тер.
102	ООО «Корд»	50	V	
103	Альметьевская инженерно строительная компания	50	V	
104	ТОО Строительное предприятие «Каскад»	50	V	
105	ОАО «Нефтегаз»	100	IV	
106	ООО «Стройсервис» производственная база	100	IV	2 тер.
107	СМУ - 43	100	IV	
108	СУ СКБУ	100	IV	
109	ОАО «Комснаб»	100	IV	
110	ООО «Стройизол»	100	IV	
111	АМУ	100	IV	
112	ЭММ «СМ»	50	V	
113	РСЦ «Татнефтегаз»			
114	Производственная база СУ - 2	100	IV	
115	ООО «Строймонтажизол» (ТОО «Северянка» по кадастру)	300	III	
116	Кислородный завод АО «АЗ ЖБИ»	300	III	
117	УПП ВОГ	100	IV	
118	ТОО «Эфарин»	300	III	
119	АС ПМК АО «Тимер»	100	IV	
120	Альметьевская ф-ка ремонта и пошива одежды			
121	Швейный цех АО «ТН»	100	IV	
122	Альметьевская чулочно-носочная ф-ка «Алсу»(АЧНФ) реорган.	100	IV	
123	ОАО АЗ ЖБИ	300	III	
124	ЛПДС - 2 АРНУ, НПС			ликвид.

125	НПС «Калейкино» РРНУ	500	II	Материалы по установлению (утверждению) окончательной санитарно-защитной зоны НПС «Калейкино» (Санитарно-эпидемиологическое заключение №16.11.11.000.Т.00026 8.02.12 от 29.02.2012 г.
126	«Татнефтегазопереработка» АО «Татнефть»	1000	I	Н. Мактама
127	Тихоновский товарный парк НГДУ «АН»	500	II	
128	НПС - 3	Переменная СЗ=20 м, З=50 м, в остальные стороны 500 м	II	Проект организации санитарно-защитной зоны НПС-3 Альметьевского РНУ ОАО «СЗМН» (Санитарно-эпидемиологическое заключение № 16.11.11.000.Т.001517.0 8.10 от 27.08.2010 г)
129	ПРЦО – 2, ЦНИПР, УППД ЦАП ТЭЦ Альмнефть	300	III	
130	НГДУ "АН"	500	II	
131	СМУ-6 АО «Востокнефтегазсантехмонтаж»	300	III	не экспл.
132	ООО ПМК-2	300	III	не экспл.
133	База «Татнефтегазстрой»	100	IV	
134	ОАО «Строймеханизация» база	300	III	3 тер.
135	ООО «ЦПИЛ-Татнефтегазстрой»	100	IV	
136	Производственная база ТОО «Сельгражданстрой»			
137	АО «Нефтемаш»	100	IV	
138	ООО «Завод резино-технических изделий»	300	III	
139	ЗАО «ТАКПО» производственная база	300	III	2 терр.
140	Альметьевское дорожное управление (производственная база) ДРСУ	300	III	
141	ОАО Ремсельбурвод» (производственная база)	300	III	
142	Производственная база ООО «СМУ-37»	100	IV	
143	ООО Растворобетонный узел ООО «Карат»	100	IV	
144	ОАО «Альметьевскнефтепродукт» производственная база	500	II	
145	ООО «Экотех»			
146	БПО-2 ЗАО «Татойлгаз»	100	IV	
Коммунально-складские территории				
1	АО «АТЗ» железнодорожный тупик			
2	Управление «Альметьевскгаз»	300	III	
3	Производственная база «Саура»			2 тер.

4	Райзаготконтора	100	IV	
5	Филиал «Тепломонтаж»	100	IV	
6	Альметьевская база управления «Татнефтьснаб»	50	V	
7	База ОРСА «Таттрансгаз»	100	IV	
8	АООТ «Агрохимсервис»	300	III	
9	СУ-2 АО Татнефтепроводстрой прирельсовая база	100	IV	
10	ТОО «Строитель» (склады)	50	V	
11	АФ ЗАО «Югансктрансснаб»			
12	База ООО «Эфарин»	300	III	
13	База УРСа АО «Татнефть»	50	V	2 тер.
14	Складские помещения АООТ «Продторг»	50	V	
15	Бокс для складирования АО «Татнефть»	50	V	2 тер.
16	УРН и Н	50	V	
17	База Татвгорресурсы	100	IV	
18	ОАО «Напор»	50	V	
19	Демульгаторная база Татнефтепромхим	500	II	
20	Альметьевский райпотребсоюз. Перев-я база	50	V	
21	ООО Альметьевск снаб	50	V	
22	База Ассоциации «Маскат»	100	IV	
23	Строительная торговая фирма «Чулман»	50	V	
24	Производственная база			
25	Ремонтно-механическая база АЗСШТ	500	II	
26	Склады АООТ «Востокмонтажгаз»	50	V	
27	Горзеленхоз	100	IV	
28	База АООТ «Сельхозтехника»	50	V	
29	Полевая база АО «АТЗ»	500	II	
30	Пескобаза АУАД	50	V	
31	ООО «Карат»	100	IV	
32	База АУАД, пескобаза, АТЦ	300	III	
33	База Волго-Камского ПТУС	100	IV	
34	Производственная база «ТатАИСнефть»	100	IV	
35	База КМУ	300	III	Н. Мактама
36	АРУЭС, АРУЭС	100	IV	
37	Управление «Благоустройство»	100	IV	
38	СУ-2 «Татнефтепроводстрой» база благоустройства, автомойка	100	IV	
39	Семеноводческая станция	50	V	
40	ООО «Строймаркет»			
41	Гос. станция агрохимслужбы	50	V	
42	АПТЖХ	100	IV	
43	База АПТЖХ	100	IV	
44	Пром база АМ ПУВКХ	300	III	
45	ПУ Благоустройство	100	IV	
46	Учпрофстрой база РСП	100	IV	
47	База АПТС	100	IV	2 тер.
48	Дорожный участок № 2 АУАД	100	IV	Н. Мактама
49	ЖКХ НГДУ «Альметьевскнефть»	100	IV	
50	ООО «Трасса»	100	IV	
51	Хозяйственные склады АООТ «Продторг»	50	V	
52	Служба мех. уборки АПТЖХ	100	IV	

53	Коммунальное предприятие «АРСУ»	100	IV	
54	РСУ АО «Татнефть»	100	IV	
55	Пожарное депо ПЧ № 65	50	V	
56	ПЧ-9 ОГПС-2 МЧС РТ	50	V	
57	ПЧ-15 ОГПС-2 МЧС РТ	50	V	
58	АТЦ, ПМК-2	100	IV	
59	«Водоканал»			
60	ООО «Арслан» производственная база	100	IV	
61	ООО «Строитель»			
62	АНУ	100	IV	
63	Ветеринарное объединение	50	V	
64	Ветеринарная лаборатория	50	V	
65	ТОО «Звезда»			
66	Управление механизации АО «Строймеханизация»	100	IV	
67	Альметьевский лесхоз	50	V	
68	Производственная база ОАО АПОПАТ	300	III	
69	Альметьевский райпотребсоюз склады и гараж (АТХ Альм. райпотребсоюз)	50	V	
70	ЗАО «Татойлгаз» автотранспортный цех)	300	III	
71	База по ремонту авто «Память»	100	IV	
72	Альметьевский шиноремонтный завод. Грузовая площадка	300	III	
73	База Зигангирова А.А.			
74	База Мальцев Н.В.			
75	ООО Инвест «Находка»			
76	АО «Татспецстрой», «Альком»	100	IV	
77	ООО «Альянс – Строй»			
78	ЦНИПР «Татнефтегазпереработка»	100	IV	
79	База «АМПЛОН»			
80	ЗАО «Татойлпетро» производственная база. Управление «Нефтехимсервис»			
81	ЗАО «Троицкнефть»	300	III	
82	Овощехранилище	50	V	
83	УММ ООО «Нефяник»	300	III	Н. Мактама
84	Хозрасчетная база ООО ТН РСУ			Н. Мактама
85	База ЗАО ПСМ			Н. Мактама
86	КООП «Хаят» УПТКН			
87	ПО РНО			
88	Стройплощадка			
Территории транспорта				
1	УТТ «Заинскнефть»	300	III	
2	АНУ АО «Нефтеавтоматика»	300	III	
3	АО «Агат»	300	III	
4	Автостоянка «Северянка»	50	IV	
5	УТТ НГДУ «Ямашнефть»	300	III	
6	АУТТ –1 АО «Татнефть» НГДУ «Альметьевскнефть»	300	III	
7	АСХТ, Автостоянка, СТО	100	IV	
8	Елховское УТТ АО «Татнефть»	300	III	
9	АО АПП АВТО	100	IV	
10	ООО «АУТТ-3» АО «ТН»	300	III	2 тер.

11	Транспортная компания»			
12	АПК «Промтранс»	300	III	2 тер.
13	«Таттрансхолдинг», «Сапсан», СТО	100	IV	
14	АТП №10 АО «Жилстрой»	300	III	
15	ОАО Татнефтепроводстрой»	100	IV	
16	Филиал №1 АООТ АПОПАТ	300	III	
17	Автовокзал ОАО АПОПАТ	500	II	
18	Автостоянка АООТ АПОПАТ	50	V	
19	ОАО АПОПАТ стоянка городского транспорта	300	III	
20	Автостоянка «Мечта»	50	V	
21	Автостоянка «Стрелец» ЧП Гимаев	50	V	
22	Автостоянка ПУ Благоустройство	50	V	
23	Автостоянка НГДУ «ЯН»	50	V	
24	Автостоян. ф.«Гатьяна», ремонтный цех ф.«Гатьяна»	50	V	2 тер.
25	ЧП Волков автостоянка «Альфа»	50	V	
26	АО «Альметьевск-нефтепродукт платная автостоян»	50	V	
27	Строящийся гаражный массив	100	IV	
28	Г/о Южный	50	V	
29	Г/о Южный-2	50	V	
30	Г/о «Железнодорожник»	100	IV	
31	ГСК «Надежда»	100	IV	
32	ГСК «Бокс»	100	IV	
33	ГСК «Северянка»	100	IV	
34	ГСК «Строитель»	100	IV	
35	ГСК «Базовый»	100	IV	
35	ГСК «Булгар»	100	IV	
37	ГСК «Связист»	100	IV	
38	Г/о «Алтай»	50	V	
39	Г/о «Солнечный»	50	V	
40	Г/о «Светофор»	50	V	
41	ГСК «Сокол»	50	V	
42	Гаражный массив	50	V	
43	Г/о Ротор	50	V	
44	ГСК «Таврия»	50	V	
45	Автогараж АССМП	50	V	
46	Г/о «Тепловик»	50	V	
47	Г/о «Земляне»	50	V	
48	Гаражи АО «Булгарнефть»	50	V	
49	Г/м «Отделочник»	50	V	
50	Г/к «Колос»	50	V	
51	Г/к «Пионер»	50	V	
52	Г/к «Заводской»	50	V	
53	Г/к «Эскавация»	50	V	
54	Г/к «Ветеран»	50	V	
55	Г/к «Автомобилист»	50	V	
56	Г/к «Родничок»	50	V	
57	Г/к «Сулеевец»	50	V	
58	Г/к «Дружба»	50	V	

59	Г/к «Напор»	50	V	
60	Г/к «Северный»	50	V	2 тер.
61	Г/о «Транспортник»	50	V	
62	Г/о «Автомагистраль»	50	V	
63	ГСК «Победа и звезда»	50	V	
64	Г/о «Дружба»	50	V	
65	Г/о «Радист»	50	V	
66	Платная автостоянка «Память»	50	V	
67	ООО «Татнефть - Ресурс»	100	IV	
68	АЗС ОАО «Татнефтепродукт»	100	IV	
69	АЗС – 100 АО «АНП»	100	IV	
70	АЗС «Тафойл»	100	IV	
71	АЗС	100	IV	
72	Автомобильная стоянка	100	IV	
73	ООО «Мастер» гаражи	50	V	
74	АКП «Промтранс»	300	III	
75	Автотранспортное предприятие АО «Татнефть»	300	III	
76	Атопарк ООО «Нефтяник»	300	III	
77	АТУ «Татнефтегаз»	300	III	Н. Мактама
78	Автостоянка «Адам»	50	V	
79	АЗС и автомойка «ТН»	100	IV	
80	Автостоянка «Марат»	50	V	
81	Автостоянка ООО «Сервис – Строй»	50	V	
82	ОАО «ТН» АЗС и автомойка	100	IV	
83	Автостоянка «Гузель»	50	V	
84	Автоцентр ООО «Соккер»	50	V	
85	КУП Альметьевское троллейбусное управление	300	III	Н. Мактама
86	Автоцентр «Лада» ЧП Муллин	100	IV	
87	УТТ - 1	300	III	
88	УТТ – 1, ОАО «Татнефть»	100	IV	
89	Автостоянка	50	V	
90	Управление «НХС» АТЦ (Нефтехимсервис)			
91	НГДУ «Ямашнефть» УТТ	300	III	
92	ЗАО «Шешмастройсервис»	100	IV	
93	Автостоянка			отвод
Территории сельскохозяйственных предприятий				
1	Ферма КРС	1000	I	Калейкино
2	ПТФ	500	II	Кульшарип.
3	МТФ	300	III	Н. Мактама
4	МТФ	300	III	Урсала
5	АГРО	300	III	
6	Теплицы	300	III	
7	Свиноферма	500	II	Тихоновка
Территории специального значения				
1	Кладбище ул. Советская	50		
2	Кладбище ул. Тукая	300		
3	Кладбище ДСРК	50		
4	Кладбище ул. Тельмана	50		
5	Кладбище Земли с/х им. «Нефтяник»	50		

6	Кладбище Земли с/х им. «Токарликова»	300		
7	Проваславное кладбище в с. Тихоновка СУ - 2	300		
8	Кладбище Район Шугуровского тракта	500		
9	Кладбище р.п.Н.Мактама ул. Объездная	300		
10	Кладбище р.п.Н.Мактама ул. Гагарина-Советская	300		
11	Кладбище р.п.Н.Мактама ул. Садовая – К. Цеткин	300		
12	Скотомогильник в р-не Калейкино	1000		
13	Скотомогильник после развязки дорога на Кульшарипова	1000		
14	Скотомогильник в р-не Кульшарипова	1000		
15	Скотомогильник в р-не Урсала	1000		
16	Скотомогильник между п.Тихоновка и п. Н.Мактама	1000		
17	Яма Беккере ул. Производственная (объездная дорога)	500		

Таблица 3.4

Санитарно защитные зоны от объектов нефтедобычи

№ п/п	Наименование	СЗЗ (м)
1	Существующие скважины	300
2	Проектные кусты бурения серы	500
3	Проектные кусты бурения девона	300
4	Существующие ГЗУ	300
5	Проектные ГЗУ	300

Все передающие радио-технические объекты города (ПРТО) паспортизированы. Введение санитарно-защитных зон на земле не требуется. Уровни электромагнитного поля в ближайших зданиях, полученные методом суммирования вкладов от всех проектируемых передающих антенн, меньше предельно допустимых уровней и не представляют опасности для населения.

В соответствии с СанПиН 2.2.1/2.1.1.1200-03 «Санитарно-защитные зоны и санитарная классификация предприятий, сооружений и иных объектов», в целях защиты населения от воздействия электрического поля, создаваемого ВЛ электропередачи, устанавливаются СЗЗ и расстояния от них до жилья.

Для вновь проектируемых ВЛ допускается принимать границы СЗЗ вдоль линии трассы ВЛ с горизонтальным расположением проводов и без средств снижения напряженности электрического поля по обе стороны от нее на следующих расстояниях от проекции на землю крайних фазных проводов в направлении, перпендикулярном в ВЛ:

- 20 м - для ВЛ напряжением 330 кВ;
- 30 м – для ВЛ напряжением 500 кВ;
- 40 м – для ВЛ напряжением 750 кВ;
- 55 м – для ВЛ напряжением 1150 кВ.

Водоохранные зоны

В соответствии со ст. 65. Водного кодекса РФ устанавливаются водоохранные зоны для таких рек как р. Бигашка – 50 м, р. Урсалинка – 50 м, р. Нариманка – 100 м, р. Мурат – 100 м, р. Степной Зай – 200 м, для водохранилища в северной части города водоохранная зона принята 200 м.

4. СОЦИАЛЬНО - ЭКОНОМИЧЕСКИЕ ПРЕДПОСЫЛКИ ГРАДОСТРОИТЕЛЬНОГО РАЗВИТИЯ

4.1. СОЦИАЛЬНОЕ РАЗВИТИЕ

4.1.1. ДИНАМИКА ЧИСЛЕННОСТИ НАСЕЛЕНИЯ. ПРОГНОЗ

Численность постоянного населения г. Альметьевска на 1.01.2006 г. по данным Государственного комитета Республики Татарстан по статистике составила 141,675 тыс. человек (с учетом численности населения пгт Ниж. Мактама – 151,017 тыс. чел). По численности населения г. Альметьевск занимает 4-е место среди городов Республики Татарстан после Казани, Набережных Челнов и Нижнекамска.

Тенденция изменения численности постоянного населения в г. Альметьевск в сравнении с показателями в среднем по республике, а также показатели темпа роста численности населения в г. Альметьевске отражены в таблице 4.1.

На протяжении всего рассматриваемого периода наблюдается устойчивый рост численности населения города. Наибольший среднегодовой прирост населения относится к периоду с 1970 по 1989 гг. (по данным переписи), в дальнейшем прирост несколько снизился, а в последние отдельные годы имеет место убыль населения.

Динамика численности населения г.Альметьевска

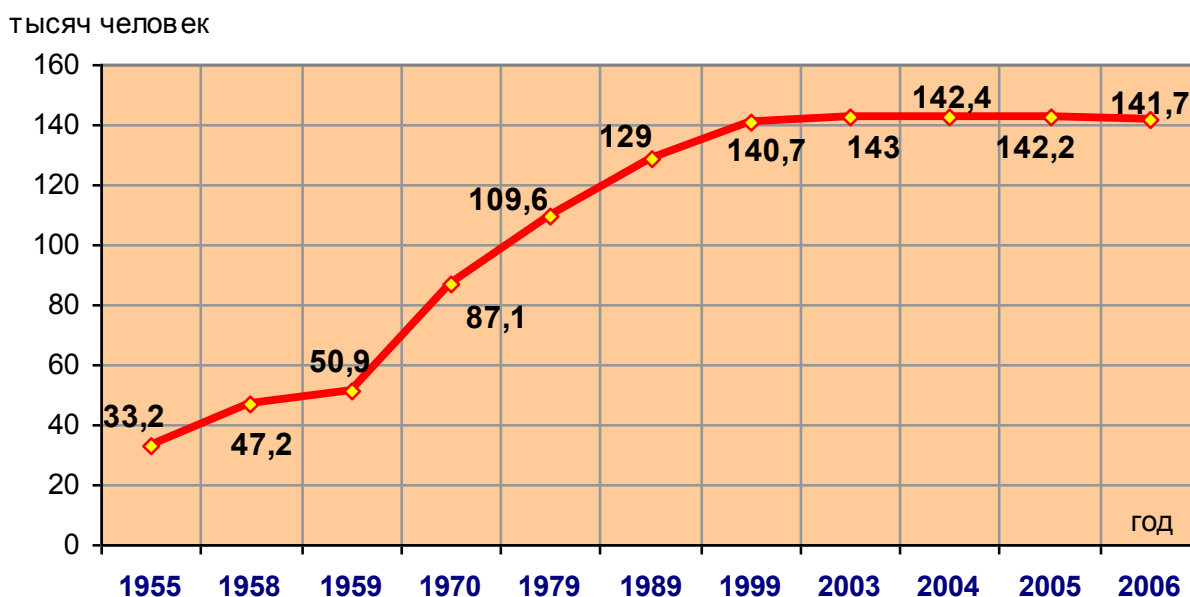


Таблица 4.1.

Изменение численности постоянного населения г. Альметьевск и Республики Татарстан в целом за период с 1970 г. по 2005 г.

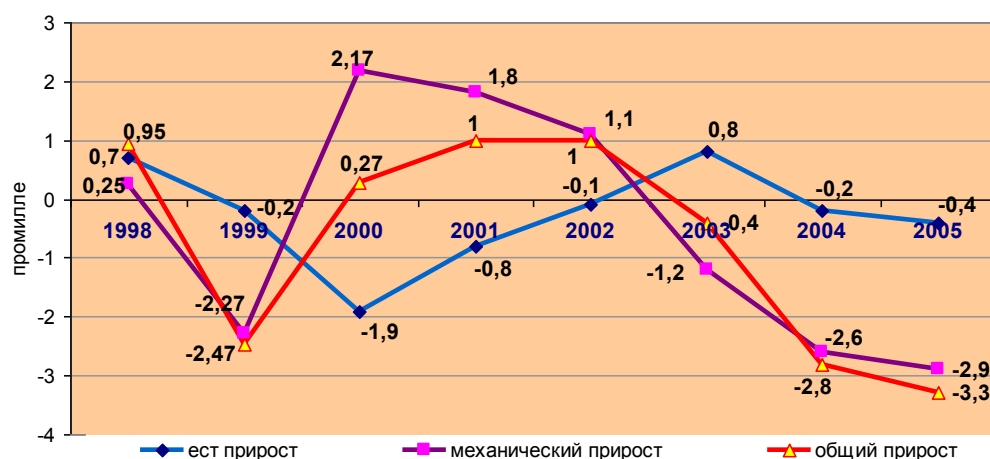
Постоянное население в % к 1970 г.	1970	1979	1989	1998	2000	2001	2002	2003	2004	2005
Альметьевск и подчиненные нас. пункты	100	123,6	145,4	160,9	161,9	163,4	163,8	163,3	163,2	162,7*
Городское население РТ	100	135,1	165,3	172,9	173,9	173,8	173,8	173,9	173,9	174,6

Примечание: таблица составлена по данным Госкомстата РТ.

*с учетом численности населения пгт Н. Мактама

Прирост населения носит нестабильный характер. Отрицательные

Структура общего прироста населения города



величины естественного и механического приростов за последние два года привели к значительной убыли населения города.

В последние годы в Альметьевске, как и по республике в целом, смертность преобладает над рождаемостью; снижение численности населения во многом поддерживается только за счет механического прироста. Однако по городу этот показатель является отрицательной величиной, что значительно усугубляет ситуацию. Сравнительные данные приводятся в таблице 4.2.

Таблица 4.2

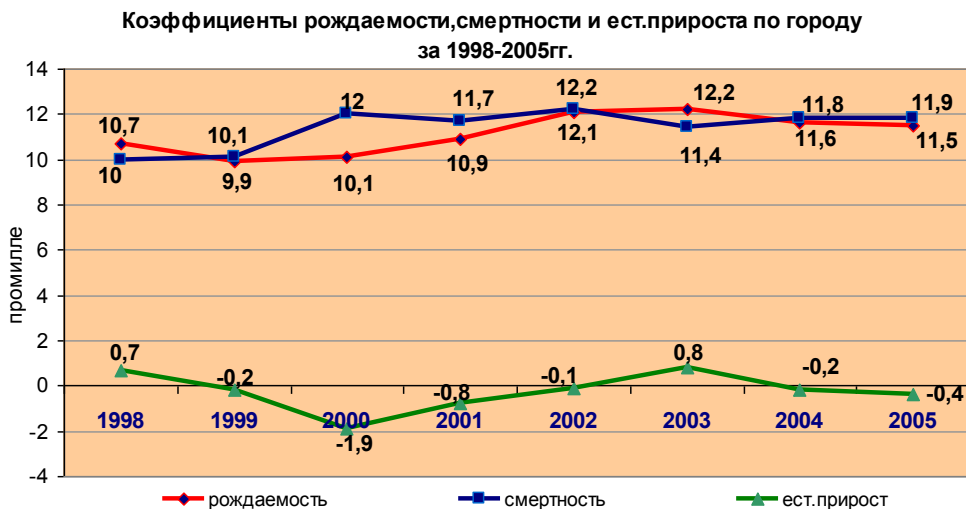
Структура прироста населения (абсолютные значения прироста/на 1000 чел. населения)

Наим-ние территории	Естественный прирост				Сальдо миграции				Общий прирост			
	1998	1999	2004	2005	1998	1999	2004	2005	1998	1999	2004	2005
Республика Татарстан	-2,2	-3,1	-3,3	-4,0	3,8	2,7	1,75	1,63	1,6	-0,4	-1,5	-2,4
Городское население	-1,3	-2,3	-2,1	-2,4	3,5	1,8	1,76	1,56	2,2	-0,5	-0,3	-0,8
Альметьевск	0,7	-0,2	-0,2	-0,4	-0,2	-2,3	-1,6	-3,3	0,5	-2,5	-1,8	-3,7

Примечание: таблица составлена по данным Госкомстата РТ.

Коэффициент рождаемости по г. Альметьевск в настоящее время выше коэффициентов по городам РТ, а вот высокая смертность в городе играет отрицательную роль в величине естественного прироста населения, хотя и не превышает средней по республике. Естественный прирост населения города за

последние годы имеет нестабильный характер. Общий прирост города в настоящее время величина отрицательная, как следствие спада притока мигрантов и отрицательных показателей величины естественного прироста.



Необходимо отметить наметившуюся в последние годы в Альметьевске тенденцию к уменьшению числа родившихся детей. Если в 2003 году наблюдалось преобладание числа родившихся над умершими, то в последние годы

опять наметился спад естественного прироста, за счет увеличения коэффициента смертности (таблица 4.3). Данная ситуация сохраняется и по республике в целом.

Таблица 4.3

Изменение коэффициентов рождаемости и смертности

Число родившихся на 1000 чел	1997	1998	1999	2000	2003	2004	2005
РТ в целом	9,9	9,8	9,3	9,4	10,2	10,3	9,8
Городское население	9,3	9,3	8,8	8,9	10,3	10,3	10,0
Альметьевск	10,9	10,7	9,9	10,1	12,2	11,6	11,5
Число умерших на 1000 чел.							
РТ в целом	12,3	12,0	12,4	13,2	13,8	13,6	13,8
Городское население	10,9	10,6	11,1	11,9	12,4	12,4	12,4
Альметьевск	11,0	10,0	10,1	12,0	11,4	11,8	11,9

Примечание: таблица составлена по данным Госкомстата РТ.

В таблице 4.4 рассматривается динамика изменения численности населения и структуры прироста за 1997-2004 годы.

Таблица 4.4

Динамика структуры прироста населения г. Альметьевск

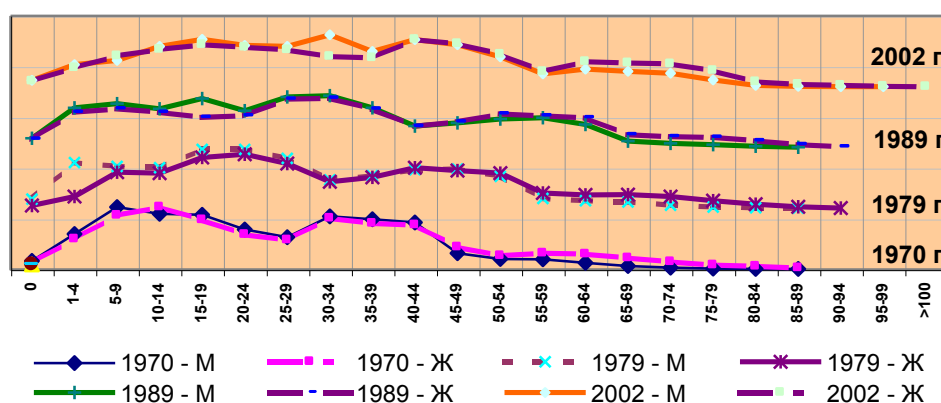
Наименование показателя	Ед. измерения	1997	1998	2002	2003	2004	2005
Численность пост. населения на начало года	Тыс. чел.	140,8	141,6	142,8	142,4	143	142,2
	% к 1997г	100,0	100,5	101,4	101,1	101,6	101
Число родившихся	Чел.	1627	1595	1543	1647	1710	1636
	% к 1997г	100,0	98,0	94,8	101,2	105,1	100,6
Число умерших	Чел.	1639	1490	1658	1680	1602	1694
	% к 1997г	100,0	90,9	101,2	102,5	97,7	103,3
Естественный прирост	Чел.	-12	105	-115	-33	108	-58
Миграционный прирост	Чел.	833	-35	254	-225	-369	-466
Общий прирост	Чел.	821	70	139	-258	-261	-524
Численность населения на конец года	Тыс. чел.	141,6	141,9	143	142,2	142,3	141,7
	% к нач.года	100,6	100,2	100,1	99,8	99,6	99,5

Примечание: таблица составлена по данным Госкомстата РТ.

Согласно представленным данным, наибольший спад в абсолютных показателях испытывает показатель миграционного прироста населения, за счет чего формируется низкий общий прирост (в данном случае он отрицательный). В менее значительной мере свое влияние на величину показателя общего прироста оказывают процессы рождаемости и смертности населения, которые в настоящее время носят неудовлетворительный характер.

Возрастно-половая пирамида – график, иллюстрирующий возрастно-половое распределение населения. Полученная фигура наглядно изображает особенности

Соотношение численности мужчин и женщин по возрастным группам (проценты)



особенности возрастно-половой структуры населения (график). Падение рождаемости, увеличение смертности населения дает нам регрессивный тип его возрастной структуры.

Анализ

структуры миграции г. Альметьевск, представленный в таблице 4.5, показывает, что наиболее интенсивный миграционный обмен происходит с другими городами и регионами Республики Татарстан, сальдо миграции с которыми носит отрицательное значение (-659 человек за предыдущий год, за 2004 г.: -557 человек). Менее интенсивен миграционный обмен с другими регионами РФ, он имеет положительное сальдо миграции на протяжении всего рассматриваемого периода. Необходимо отметить, что интенсивность миграционного обмена неуклонно снижается, что не может не отразиться на численности населения города.

Таблица 4.5

Структура миграции населения

	1997	1998	2000	2003	2004	2005
Прибыло – всего	4303	3317	3112	2314	2137	2173
-из других городов и районов РТ	2528	1937	2052	1595	1529	1473
-из других городов и районов России	1225	984	790	654	573	629
-из государств ближнего и дальнего зарубежья	550	396	270	65	35	71
Выбыло – всего	3470	3352	2806	2683	2362	2639
-из других городов и районов РТ	2511	2438	2088	2152	1835	2132
-из других городов и районов России	880	794	631	500	497	487
-из государств ближнего и дальнего зарубежья	79	120	87	31	30	20
Сальдо миграции	1792	-35	306	-369	-225	-466

Примечание: таблица составлена по данным Госкомстата РТ.

Число зарегистрированных браков в Альметьевске в последние годы растет, что является положительной характеристикой социальной сферы города, особенно на фоне относительной стабилизации числа разводов (таблица 4.6).

Таблица 4.6

Число браков и разводов на 1000 жителей

	1996	1997	1998	1999	2003	2004	2005
Число браков							
РТ в целом	5,7	6,2	5,4	5,7	7,0	6,5	7,2
Городское население	-	-	5,2	-	7,8	7,0	-
Альметьевск	6,5	7,2	5,8	6,5	9,2	7,3	8,2
Число разводов							
РТ в целом	3,2	3,3	2,9	3,0	4,7	3,4	3,8
Городское население	-	-	3,5	-	5,5	3,9	-
Альметьевск	4,0	4,0	3,4	3,4	5,1	4,1	4,9

Примечание: таблица составлена по данным Госкомстата РТ.

Динамика возрастной структуры населения города (таблица 4.7) выглядит следующим образом: идет снижение доли численности лиц моложе трудоспособного возраста на фоне растущей доли численности населения в трудоспособном возрасте, остается высоким процент лиц старше трудоспособного возраста. По уровню демографической нагрузки Альметьевск занимает 11 место среди городов Республики Татарстан.

Таблица 4.7

Возрастная структура населения г. Альметьевск (в процентах)

	1979	1989	1998	1999	2003	2004	2005
Все население	100	100	100	100	100	100	100
- моложе трудоспособного возраста	25,6	26,1	23,7	22,9	20,3	19,6	19,0
- трудоспособного возраста	65,0	59,0	58,6	59,4	63,1	64,0	64,6
- старше трудоспособного возраста	9,4	14,9	17,7	17,7	16,6	16,4	16,4

Примечание: таблица составлена по данным Госкомстата РТ.

Таблица 4.8

**Уровень демографической нагрузки
(на 1000 человек трудоспособного возраста приходится населения
нетрудоспособных возрастов)**

	1997	1998	1999	2003	2004	2005
РТ (город. население) - всего	683	670	653	577	550	536
- моложе трудоспособного возраста	394	381	367	303	280	266
-старше трудоспособного возраста	289	289	286	275	270	270
Альметьевск - всего	726	710	690	586	563	548
- моложе трудоспособного возраста	417	405	391	323	307	295
-старше трудоспособного возраста	309	305	299	263	256	253

Примечание: таблица составлена по данным Госкомстата РТ.

Уровень демографической нагрузки (таблица 4.8) в Альметьевске имеет значения показателя превышающие среднереспубликанские, но темпы ее снижения значительно выше (в основном, за счет перехода лиц из категории «моложе трудоспособного возраста» в категорию «лица трудоспособного возраста»). Настораживает постепенное снижение доли лиц моложе трудоспособного возраста, т.к. в перспективе, это негативно отразится на уровне демографической нагрузки на трудоспособное население города.

Прогноз численности населения

Прогноз численности населения г. Альметьевск основан на построении прогнозных сценариев, где рождаемость, смертность и миграция рассматриваются как независимые переменные, которые задают условия демографической динамики.

Прогноз численности населения г. Альметьевска выполнен с учетом численности населения пгт Нижняя Мактама.

Было рассмотрено четыре прогнозных сценария:

1) Прогноз численности населения методом передвижки возрастов, основанный на гипотезе, предполагающей сохранение современного уровня социально-экономического развития, постепенное снижение уровня смертности и увеличение уровня рождаемости.

2) Оптимистический сценарий основан на оптимистической гипотезе социально-экономического развития, где предполагается постепенное снижение смертности и увеличение рождаемости до оптимальных значений за последние четыре года с соблюдением положительной тенденции роста миграционных процессов.

3) Аналитический прогноз динамики численности населения. Анализ динамики численности населения, без учета составляющих процесс компонентов, осуществлялся через определение функциональной зависимости изменения показателей численности населения во времени. В этом случае для выявления функции наиболее точно описывающей процесс использовались значения показателей с 1970 года. Ряды данных были подвергнуты проверке на аномальность и выравниванию.

4) Прогноз численности населения экстраполяционным методом, основанный на прямом использовании данных о среднегодовых темпах прироста с применением весовых коэффициентов за период с 1970 года.

Таблица 4.9

Предполагаемая численность населения (чел.)

	2010 г.	2020 г.
Метод передвижки возрастов	157 078	161 142
Оптимистический сценарий	160 256	172 324
Динамика численности населения	172 865	191 018
Экстраполяционный метод с применением весовых коэффициентов	158 660	174 850

Наиболее вероятным считаем аналитический прогноз численности населения экстраполяционным методом с применением весовых коэффициентов.

Предполагаемая численность детей и подростков по основному варианту прогноза общей численности населения составит:

	2010 г.	2020 г.
До 1 года -	2220 чел.	2058 чел.
От 1 до 6 лет -	12387 чел.	13414 чел.
От 7 до 15 лет -	14952 чел.	20542 чел.
От 16 до 17 лет -	4705 чел.	5242 чел.

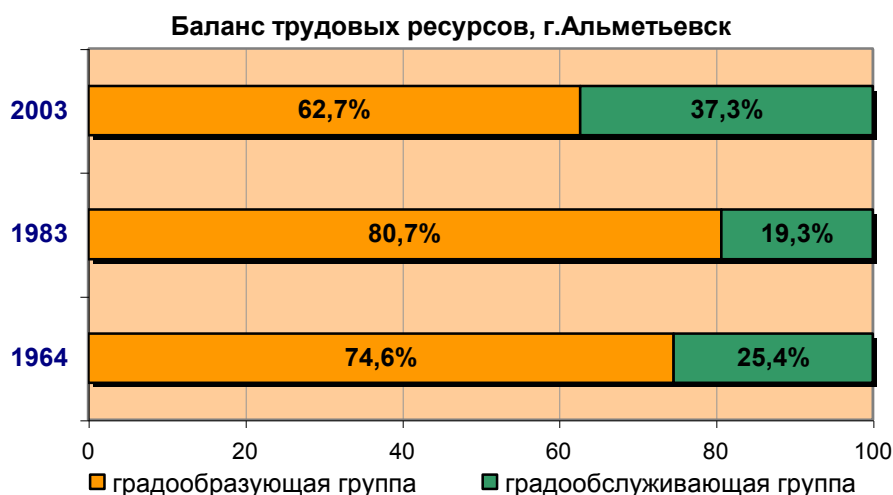
Сведения о численности детей и подростков используются для расчета потребности в школах, дошкольных учреждениях, детских молочных кухнях.

4.1.2. ЗАНЯТОСТЬ НАСЕЛЕНИЯ

Для определения трудового потенциала территории широко используется понятие экономически активного населения, которое определяется как сумма работающих и желающих работать, т.е. зарегистрированных на бирже труда безработных.

Экономически активное население составляет 51 % всего населения города Альметьевска, включая работающих пенсионеров и подростков.

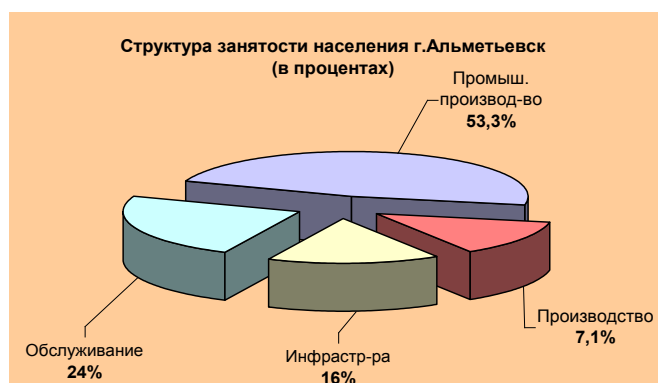
На графике представлено соотношение градообразующей и



градообслуживающей групп (определения в настоящее время вышли из употребления, и используются здесь для сравнения с предыдущими периодами лет), растет доля сферы обслуживания по отношению к производству.

Изменения величины численности работающих за рассматриваемый период незначительны. В целом наблюдается медленный рост.

Средняя численность занятых в экономике по крупным и средним предприятиям города за 2006 г. составила 69,1 тыс. человек, это 69,8 % от общей численности населения в трудоспособном возрасте.



Для сравнения, в 2004 г. данная величина составляла 64,8 тыс. человек. Переход к рыночным отношениям вызвал структурные сдвиги в занятости населения, изменились основные пропорции в распределении трудовых ресурсов.

Структура занятости по городу

представлена на графике. Основная доля занятых приходится на промышленное производство. Альметьевск - крупный промышленный центр РТ, промышленное производство представлено предприятиями топливно – энергетического комплекса, машиностроения, легкой, пищевой промышленности, строительной индустрией.

В структуре занятых в промышленном производстве ведущее место принадлежит добыче нефти и газа и нефтегазопереработке, машиностроению и металлообработке, приборостроению и электротехнике

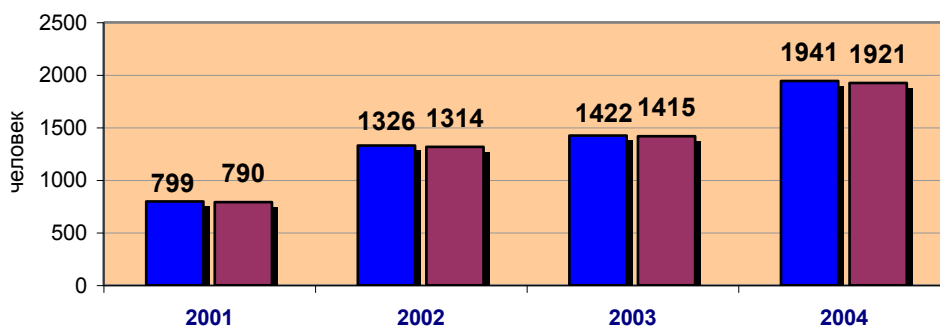


и электротехнике совокупная доля которых составляет 90,4 %, из них 73,6 % приходится на нефтегазодобывающую и нефтегазоперерабатывающую промышленность.

По данным Центра занятости населения г. Альметьевск в городе за последние несколько лет наблюдается рост

занятости среди подростков, идет снижение численности неработающих мужчин в возрасте 50-59 лет, женщин 45-54 года, получающих пенсии по старости на льготных условиях, высок уровень занятости среди лиц старших возрастов, работающих на предприятиях и в организациях, что конечно не является

Численность населения, состоящее на учете в ЦЗН, г.Альметьевск



■ население, состоящее на учете в ЦЗН ■ имеют статус безработного

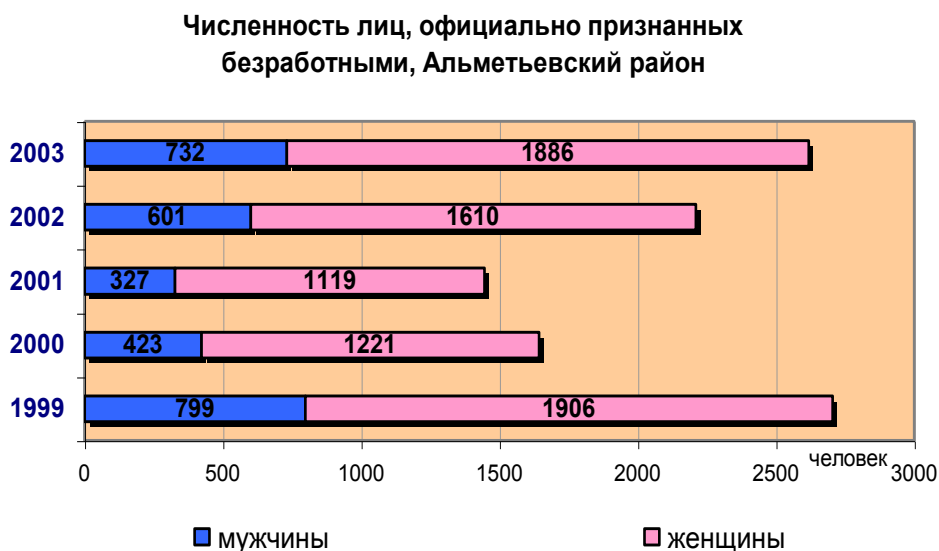
положительным моментом для города.

Наиболее востребованные специалисты на рынке труда	Профессии, преобладающие среди поставленных на учет в Центре занятости
Вязальщица, плотник, повар, уборщик помещений, дворник, продавец, слесарь - сантехник, эл/газосварщик, парикмахер, машинист спец. техники, страховой агент	Продавец, маляр, штукатур, слесарь, сторож, оператор ЭВМ, водитель, менеджер, подсобный рабочий

В городе сохраняется тенденция роста регистрируемой безработицы. Численность зарегистрированных безработных в целом по городу составила на 2004 г. – 1941 человека и увеличилась по сравнению с 2003 г. на 519 человек. Уровень регистрируемой безработицы в 2004 г. превысил пороговое значение индикатора, утвержденного на 2004 г. (1,54 %) и составил 1,97 % от численности экономически активного населения.

Рост регистрируемой безработицы наблюдался практически во всех городах и районах республики.

В структуре численности безработных по Альметьевскому району и г. Альметьевск сохраняется высокая доля женщин при том, что наблюдается и рост доли мужчин. Так, если в 1999 г. соотношение между мужчинами и женщинами составляло: женщины – 71 %, мужчины – 29 %, в 2001 г. 73 % и 27 % соответственно, а в 2003 г. женщины – 72 %, мужчины – 28 % (данные центра занятости г. Альметьевск).



4.1.3. ЖИЛИЩНАЯ ИНФРАСТРУКТУРА

Одной из важнейших характеристик уровня жизни населения является обеспеченность жильем, качество жилых помещений и масштабы жилищного строительства.

Для проведения подобного анализа были использованы показатели оснащенности жилых помещений водопроводом, канализацией, центральным отоплением, сетевым газом, ваннами, горячим водоснабжением. Учитывалась также площадь аварийного жилья и число семей, нуждающихся в улучшении жилищных условий, средняя обеспеченность населения общей площадью.

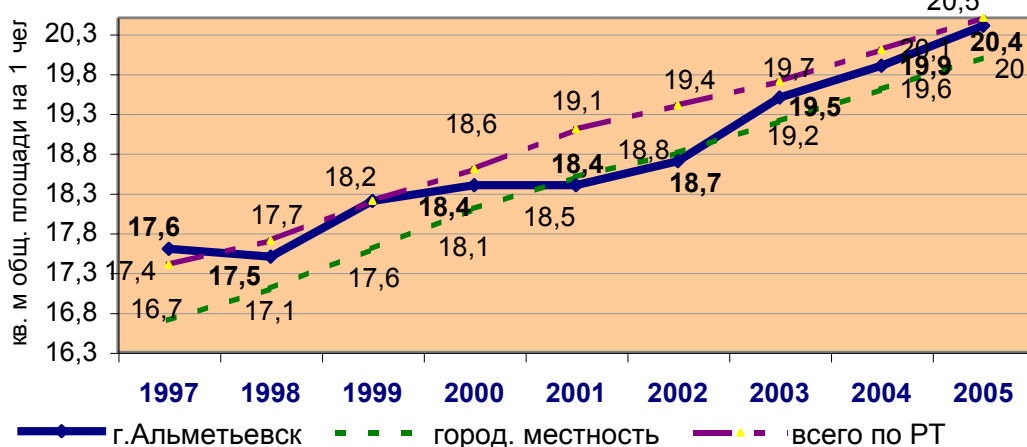
Таблица 4.10

Динамика жилищной обеспеченности на конец года

	1997	1998	1999	2000	2001	2002	2003	2004	2005
Общая площадь жилья (тыс. кв. м)	Н.с.	Н.с.	2765,9	2804,1	2821,1	2876,4	2989,0	3043,6	2889,9
Обеспеченность жильем (кв. м / чел.)	17,6	17,5	18,2	18,4	18,4	18,7	19,5	19,9	20,4
Обеспеченность жильем по городской местности РТ	16,7	17,1	17,6	18,1	18,5	18,8	19,2	19,6	20,0

Примечание: все таблицы раздела составлены по данным Госкомстата РТ (сборник «Жилищное хозяйство РТ»).

Обеспеченность общей площадью одного жителя с 1997-2005гг.



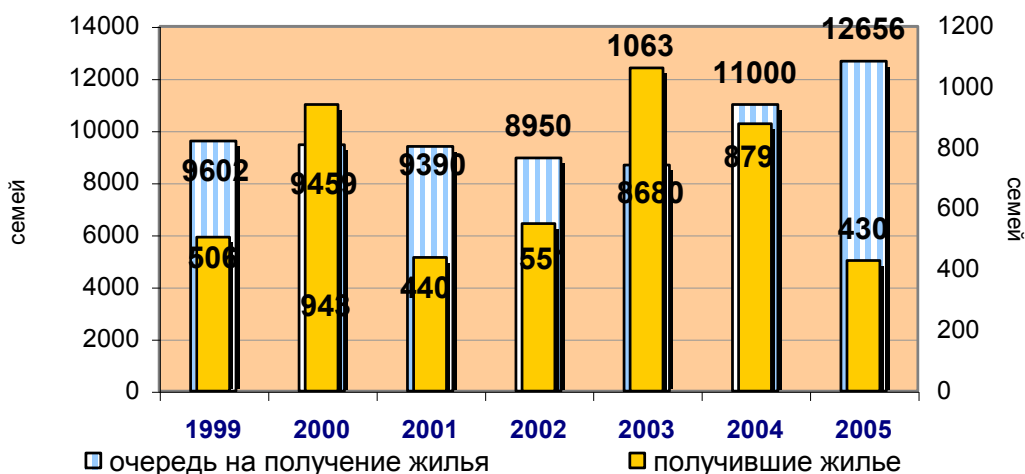
По состоянию на период конец 2005 г. – начало 2006 г. показатель обеспеченности жильем равен 20,4 кв.м на одного жителя Альметьевска (в республике этот показатель составляет 20,0

кв.м на одного жителя по городской местности). Изменение показателя обеспеченности жильем на 1 жителя за последние 8 лет представлено на графике:

Обеспеченность общей площадью жилья одного жителя (см. табл., график) в г. Альметьевск выше в сравнении со среднереспубликанскими значениями по городской местности, в среднем на 0,3 кв.метра. Положение города по обеспеченности жильем среди других городов республики, в последние годы варьировало между 9-10 местом.

На сегодняшний день в городе высоким остается спрос на жилье. Динамика числа семей, состоящих на учете на получение жилья не имеет четкой направленности к росту, но общая тенденция сохраняется. Высок процент числа семей в городе, состоящих в очереди на улучшение жилищных условий, в 2004 г. он составил 22 %. За 2003 г. 1063 семьи получили квартиры, это наибольшее число за последние 6 лет, в 2004 г. только 879 семей получили жилье. В структуре семей,

Улучшение жилищных условий населения



состоящих в очереди, растет число молодых семей, этот факт требует особого внимания со стороны властей города.

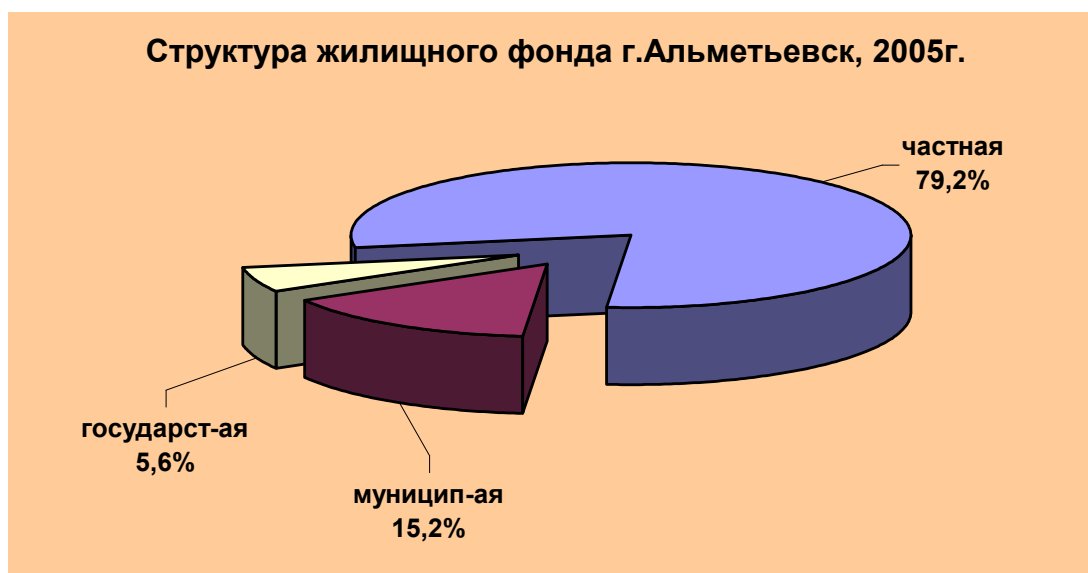
Движение жилищного фонда за 1999 - 2005 гг. (тыс. кв. м общей площади)

Год	Наличие площади на начало года	Прибыло за год			Выбыло за год				
		Всего	В т.ч. новое строительство	Кроме того, за счет уточнения	Всего	В том числе			Кроме того, за счет уточнения
						По ветхости и аварийности	От стихийных бедствий	По реконструкции	
1999	2655,2	170,9	35,7	102,4	141,9	5,2	-	-	-
2000	2765,9	127,9	39,9	5,5	89,7	0,9	-	0,8	5,5
2001	2804,1	131,8	47,9	1,2	90	5,8	-	0,3	26
2002	2821,1	59	59,0	8,3	2,2		-	2	9,8
2003	2876,4	136,7	81,8	2,6	11,4	7,6	-	3,4	15,3
2004	2989,0	74,1	74,0	0,1	14,5	9,1	-	5,4	5,0
2005	2889,9	60,6	60,6	-	214,3*	0,4	-	2,8	10

*201,1 тыс.кв.метров выбыло в связи с прочими причинами

В 2003 г. увеличение жилищного фонда составило 4,8 % от общей площади жилья, в т.ч. 2,8 % - новое строительство, по республике (городская местность) – Уч. № 40 ДСП

2,2 % (таблица 10). За 2004 г. показатели значительно ниже, так увеличение жилищного фонда составило 2,5 % от общей площади жилья за счет нового строительства, а в 2005 г. – 2,1 % от общей площади жилья за счет нового строительства.



Общая площадь жилых помещений по формам собственности на конец 2005 г

	Всего	В том числе по формам собственности жилфонда				
		частного	из него		Государственного	Муниципального
			в собственности граждан	юридических лиц		
Городская местность РТ, тыс. кв м	77010,9	60958,4	59067,6	1890,8	4286,3	11766,2
РТ в % к итогу	100	79,2	96,9	3,1	5,6	15,2
Альметьевск, тыс кв м	2889,9	2371,4	2371,1	0,3	159,2	359,3
Альметьевск в % к итогу	100	82,1	99,99	0,01	5,5	12,4

По формам собственности в структуре жилищного фонда г. Альметьевск преобладает частная и муниципальная формы, 82,1 % и 12,4 % соответственно.

Общее число квартир в Альметьевске на 2005 г. составило 56473 (с учетом пгт Ниж. Мактама), (в 2004 г. - 56105, в 2003 г. - 55394), общей площадью 3021,1 тыс. кв. метров (без квартир, занятых под общежития). Из них частные – 47020 (83,3% от всех квартир), в 2004 г.- 46754 (83,3 % от всех квартир). По количеству комнат преобладают двухкомнатные (48,2 % от общего числа квартир; 30,0 % в 2004 г.), трехкомнатные квартиры (31% от общего числа квартир; 27,1 % в 2004 г.), со значительным отставанием далее следуют однокомнатные квартиры (13,1 %; 32,3 % в 2004 г.). По сравнению с предыдущим годом увеличилась доля двухкомнатных и трехкомнатных квартир, снизилась доля одно- и четырехкомнатных.

Основную долю по городу составляет застройка средней этажности (4-5 этажей), на нее приходится 45,4 % общей полезной площади жилого фонда. Высотная и малоэтажная застройка значительно уступают по величине показателя.

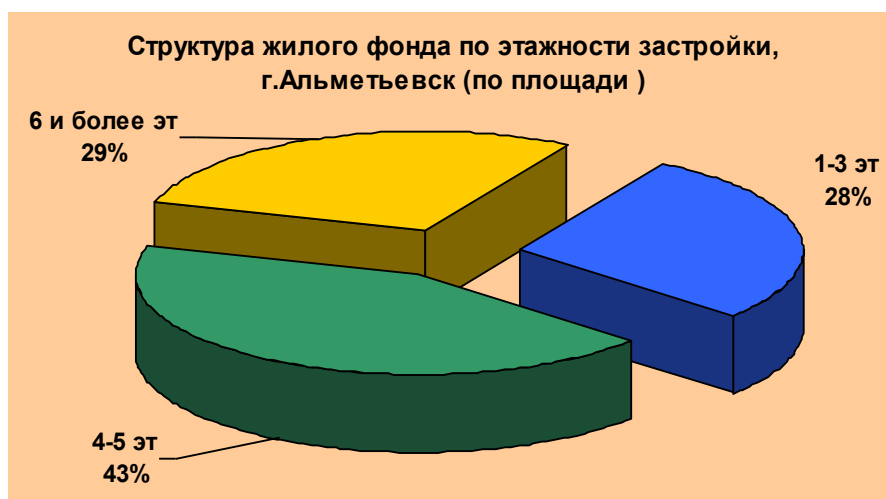


Таблица 4.13

**Число и общая площадь квартир (без занятых под общежития),
распределение их по количеству комнат (на конец 2005 г.)**

	Всего	В том числе				Из общего числа квартир частные
		одноком- натных	двухком- натных	трехком- натных	четырёх- комнатных и более	
<u>Число квартир</u>						
<u>В % к итогу</u>						
Альметьевск	<u>56473</u> 100	<u>7372</u> 13,1	<u>27212</u> 48,2	<u>17487</u> 31	<u>4402</u> 7,7	<u>47020</u> 83,3
Городская местность РТ	<u>1036395</u> 100	<u>240506</u> 23,2	<u>427001</u> 41,1	<u>289511</u> 27,9	<u>79377</u> 7,8	<u>791182</u> 70,3
РТ в целом	<u>1428745</u> 100	<u>341244</u> 23,9	<u>616582</u> 43,2	<u>372259</u> 26,1	<u>98660</u> 6,8	<u>1163840</u> 81,5
<u>Площадь (тыс.кв.м.)</u>						
<u>В % к итогу</u>						
Альметьевск	<u>3021,1</u> 100	<u>239,1</u> 7,9	<u>1308,5</u> 43,38	<u>1063,2</u> 35,2	<u>410,3</u> 13,5	Н.с.

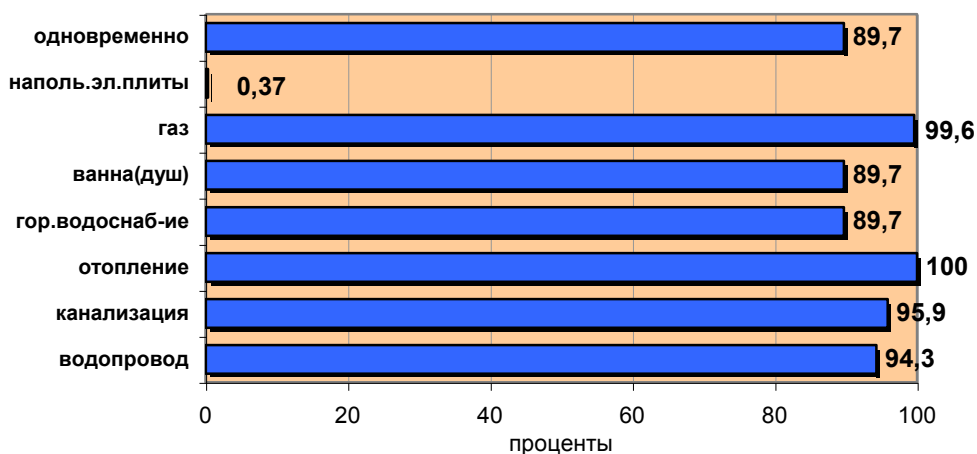
Таблица 4.14

**Оборудование жилого фонда г. Альметьевск
(с учетом пгт Ниж. Мактама) на конец 2004/2005 гг.**

	Жилой фонд, оборудованный								
	Водопроводом	Канализацией	Отоплением	В т.ч. централизованным отоплением	Ваннами (душем)	Газом	Горячим водоснабжением	Напольными электроплитами	Одновр емно водопро вод, кан ализ, це нтр. ото плен, газ ом, гор.в одоснаб
Общая площадь -тыс.кв.м	2849,0/ 2921,2	2808,9/ 2903,9	3043,6/ 3098,2	-/ 2457,7	2766,7/ 2781,5	3032,1/ 3086,7	2766,7/ 2781,5	11,5/ 11,5	2766,7/ 2781,5
	Удельный вес жилого фонда оборудованного								
По общей площади	93,6/ 94,3	92,3/ 95,9	100/ 100	-/ 79,3	90,9/ 89,7	99,6/ 99,6	90,9/ 89,7	0,4/ 0,37	90,9/ 89,7
-РТ гор.мест- ть	93,0/ 93,3	90,9/ 91,3	97,5/ 97,7	-/ 82,5	86,9/ 87,2	94,9/ 95,0	87,1/ 87,4	4,7/ 4,7	87,1/ 87,4

По оснащенности жилых помещений удобствами ситуация выглядит следующим образом (таблица 13): уровень газификации (удельный вес газифицированных квартир, домов) в 2005 г. составлял 99,6 %,

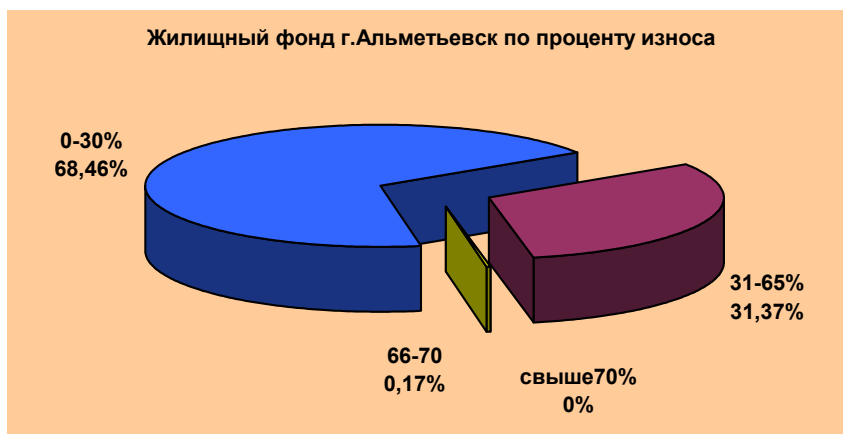
Благоустройство жилого фонда, г.Альметьевск



оборудование водопроводом – 94,3 %, канализацией – 95,9 %, отоплением – 100 % (в т.ч. централизованным – 79,3 %), горячим водоснабжением – 89,7 %, ваннами (душем) – 89,7 %.

Одновременно водопроводом, канализацией, центральным отоплением, газом, гор. водоснабжением в Альметьевске оборудовано 89,7 % жилого фонда. По данному показателю город (с учетом пгт Ниж. Мактама) уступает всем городам республиканского значения, кроме городов Елабуга, Чистополь, Заинск, Буинск. По сравнению с 2004 г. за 2005 г. увеличился удельный вес жилого фонда города оборудованного канализацией и водопроводом, снизился – горячим водоснабжением, ваннами, напольными электроплитами (причина: 1.в состав городской черты вошел сельский н.п. Урсала, 2. строящиеся коттеджные поселки)

Жилищный фонд г.Альметьевск по проценту износа



Общая площадь ветхого фонда на конец 2005 г. составила 5,0 тыс. кв. м (17 многоквартирных домов), что составляет 0,2 % всего жилищного фонда города. В 2004 г. ветхий фонд составлял 7,0 тыс. кв. метров (18 многоквартирных домов). В 2003 г. ветхий фонд

составлял 16,1 тыс. кв. метров (37 домов, из них 3 дома в личной собственности граждан) По сравнению с 1999 г. общая площадь ветхого жилого фонда снизилась на 23,1 тыс. кв. метров.

По республике (городская местность) удельный вес общей площади ветхого жилья во всем жилищном фонде составляет 2,8 %, в 2004 г. величина составляла 3,1 %, что указывает на постепенное выветывание ветхих домов.

По данным, полученным из РГУП БТИ, общий жилищный фонд г. Альметьевска и пгт Нижняя Мактама составляет 3 126,23 тыс. кв. метров или 20,7 кв. м. на 1 человека. Из общего объема фонда 80 % приходится на капитальные здания. Порядка 51 % домов составляют 5 - этажные жилые дома и здания

повышенной этажности. Территории жилой застройки в целом по городу в настоящее время занимают 1308,5 га или 11,4 % от всей территории в пределах черты города, в т.ч. 903,7 га занято жилой застройкой индивидуального типа.

Основное жилищное строительство за последние 10 лет велось в основном на свободных территориях - микрорайоны 4В и 3В, в центре города и в пгт Н.Мактама - за счет сноса ветхого жилого фонда. В последние годы в городе ежегодно вводится не менее 70 тыс.кв м жилья. В частном жилищном фонде города наблюдается активный рост числа коттеджей. В настоящее время многоэтажное строительство ведется на северо-западе, где возводятся новые микрорайоны массового жилья, а также сноса ветхого фонда и выборочного уплотнения существующих кварталов. Возможности уплотнения неограничены, подготовленных крупных площадок (инженерная инфраструктура, транспортные связи) для массового жилищного строительства нет.

В таблице представлена структура жилой территории города и ее составляющих.

Таблица 4.15

Характеристика существующей жилой застройки

Показатели \ Типы застройки	Усадебная	Блокированная	Секционная	Всего
Территория (га)	903,72	50,12	354,72	1 308,56
Общая жил. площадь (тыс.кв. м)	605,14	40,56	2 480,53	3 126,23
Плотность застройки (кв. м / га)	669,6	809,3	6 999,9	2 389,1
Население (чел.)	28 018	1 886	123 154	153 057
Плотность населения (чел. / га)	31	38	348	117

4.1.4. СОЦИАЛЬНО - КУЛЬТУРНОЕ И БЫТОВОЕ ОБСЛУЖИВАНИЕ

Детские дошкольные учреждения

Обеспеченность детскими дошкольными учреждениями (ДДУ) в городе соответствует нормативным требованиям, в городе имеется 48 детских дошкольных образовательных учреждений, общей вместимостью 8285 мест, что удовлетворяет требованию охвата ДДУ детей от 1 до 6 лет. В то же время, оценка мощностей объектов дошкольных образовательных учреждений выявляет, что:

- необходима территориальная оптимизация сети ДДУ в южной и восточной частях города, где жилые территории не проходят по радиусу обслуживания от данных объектов;

- физический износ части ДДУ составляет более 70 %, в том числе детские сады № 60 (85 мест), 64 (40 мест из 95 находятся в ветхом здании) (пгт. Ниж. Мактама) имеют износ 100 %.

- дошкольные учреждения № 1, № 5, № 10, № 27, № 32, № 33, № 37, № 38, № 50, № 56, № 58, № 62 (зона с особыми условиями использования)*, № 64 (зона с

* В зоне с особыми условиями использования (жилая территория, расположенная в СЗЗ от скотомогильников; в СЗЗ предприятий, вынос которых планируется за расчетный срок) не предполагается ввод нового жилья и общественных учреждений общего пользования (школы, д/сады, поликлиники, спортивные центры, клубы). Существующие объекты общего пользования

особыми условиями использования) расположены в санитарно-защитной зоне промышленных предприятий.

Общеобразовательные школы

Качество, доступность и эффективность образования обеспечивает возможность долгосрочного устойчивого конкурентоспособного социально-экономического развития и повышения благосостояния и качества жизни граждан.

По данным управления статистики численность возрастной группы 7-17 лет в г. Альметьевск составляет в настоящее время 24 424 человека, в том числе: 7-15 лет- 18 705 человек или 12,2 % от общего числа жителей города, или 122 человека на 1 тыс жителей, 16-17 лет- 5 719 человек или 3,7 %, или 37 человек на 1 тыс жителей.

Дети в возрасте 7-15 лет подлежат 100 % охвату средним образованием, в возрасте 16-17 лет, проживающих в городе, 75 % охвату. Для населения г. Альметьевск в настоящее время расчетный показатель должен составлять:

$$122+(37*0,75)= 150 \text{ мест на 1 тыс. жителей.}$$

Требуемая мощность сети общеобразовательных школ города должна составлять:

$$151\,017*150/1000 = 22\,653 \text{ места.}$$

В настоящее время мощность школ города составляет 19 653 места, что составляет 86,8 % от нормы.

На начало 2004 года в городе насчитывалось 21 средних общеобразовательных учреждений, а также лицеи (турецко-татарский, милицейский), гимназии (ЕМГи, Татарская гимназия), школа «Менеджер»,- где идет непрерывный образовательный процесс от д/сада до вуза, кроме того школа-интернат (80 мест), школы для детей с дефектами умственного и физического развития. Анализ существующей ситуации по школам позволил сделать следующие выводы:

- совокупная проектная мощность сети общеобразовательных учреждений (19653 места) не обеспечивает реальных потребностей города (22994 места);

- ряд школ в центральной и старой частях (например, школы № 1, 4, 5, 7, 10, школы пгт Ниж. Мактама, школа-интернат, – свыше 50 % износа) города имеет высокий процент износа и требуют капитального ремонта и реконструктивных работ;

- учреждения образования, расположенные в старой части города и на юге, по радиусу обслуживания (не более 500 метров согласно СанПиН 2.4.2.1178-02) не обеспечивают жилые территории данным видом услуг;

- территория ряда школ не отвечает требованиям СНиП, их территория меньше нормативной;

и жилой фонд внутри зоны выводится по мере физического износа. При условии изменения статуса территории (вынос предприятия, сокращение СЗЗ от скотомогильника) становится возможным ее дальнейшее развитие.

- Начальная школа № 8 (п. Техснаб), школа № 3, № 6, № 7, № 8, № 9, № 16, № 20, № 23, прогимназия «ЯН», школы пгт Ниж. Мактама расположены в санитарно-защитной зоне промышленных предприятий.

Размеры земельных участков большинства школ города не отвечают нормам. Данная ситуация сложилась в результате отвода земель участков под строительство гаражей, жилых домов, за счет расширения территорий соседних участков, увеличения мощности общеобразовательного учреждения за счет пристроев, поскольку исходные размеры (паспорта школ) участков удовлетворяют требованиям СНиП.

Расширение территорий в соответствии с существующими мощностями безболезненно, не представляется возможным в настоящий момент. Понижать существующую проектную мощность нерационально, так как в настоящее время город испытывает дефицит в ученических местах общеобразовательных учреждений. Проектом предлагается, по возможности, пресечение несанкционированного захвата земель, выкуп земель под объектами в частной собственности (гаражи).

По итогам последнего межевания Службой земельного кадастра г. Альметьевск размеры земельных участков отдельных школ составляют:

- Школа им. Бахорина (с. Урсала) – 320 мест, 2,48 га (удовлетворяет существующей мощности);

- Школа №2 пгт Н.Мактама: 800 мест, 1,3 га (не удовлетворяет);

- Школа №1 пгт Н.Мактама: 660 мест, 1,46 га (не удовлетворяет);

- Школа №4: 400 мест, 1,16 га (не удовлетворяет, при строительстве пристроя, территория осталась прежней);

- Школа №1: 647 мест, 1,7 га (не удовлетворяет, при строительстве пристроя территория осталась прежней);

- Школа №9: 625 мест, 1,6 га (не удовлетворяет, территория уменьшена за счет жилой застройки);

- Школа №20: 1080 мест, 1,4 га (не удовлетворяет);

- Школа №3: 960 мест, 2,1 га (не удовлетворяет);

- Школа №16: 1200 мест, 2,1 га (не удовлетворяет, при строительстве пристроя, территория осталась прежней);

- Школа №2 (2 территории): 500 мест, 2,25 га (не удовлетворяет, при строительстве пристроя, территория осталась прежней);

- Школа №7: 400 мест, 0,74 га (не удовлетворяет, территория сокращена за счет строительства гаражей);

- Школа №5: 500 мест, 1,3 га (не удовлетворяет);

- Школа «Менеджер»: 320 мест, 0,67 га (не удовлетворяет);

- Школа №10: 600 мест, 1,3 га (не удовлетворяет, при строительстве пристроя, территория осталась прежней, на территории размещен СК «Стиль жизни»);

- Школа №13: 626 мест, 2,4 га (не удовлетворяет);

- Школа №12: 900 мест, 1,66 га (не удовлетворяет);

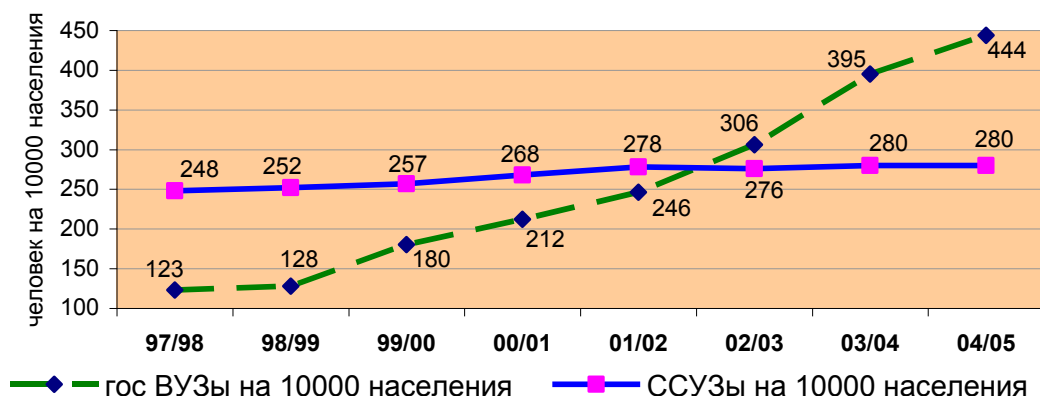
- Школа №17: 964 мест, 2,17 га (не удовлетворяет);

- Школа №11: 900 мест, 2,19 га (не удовлетворяет);

- Школа №21: 1080 мест, 2,45 га (удовлетворяет с учетом использования стадиона ПУ №65);
- Школа №18: 1400 мест, 2,44 га (удовлетворяет с учетом использования стадиона ПУ №65);
- ЕМГи: 1200 мест, 1,5 га (не удовлетворяет).

Проблему дефицита территорий земельных участков общеобразовательных учреждений города могут решить физкультурно-оздоровительные комплексы

Относительная численность студентов ВУЗов и ССУЗов
г.Альметьевск



внутри микрорайонов.

Проблем а дефицита школ и ДДУ (на уровне микрорайонов города) весьма существенна для города, но

вопросы

размещения

учреждений

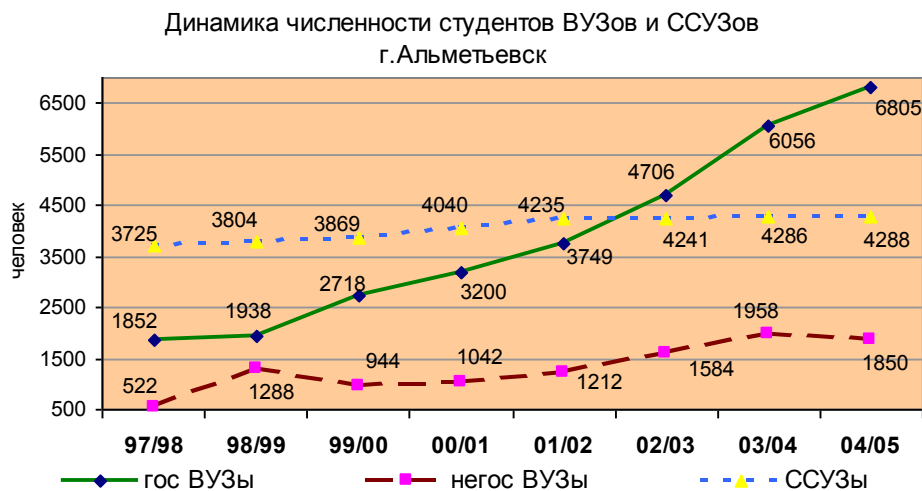
микрорайонного

уровня в задачи Генерального плана не входят, так как их участки учтены в территориях микрорайонов и кварталов. Эти задачи решаются на последующих стадиях проектирования – в проектах планировок, проектах застройки и т.д.

Среднее и высшее образование

Предоставление услуг по образованию и приобретению профессий является одной из важнейших функций большого города. Общеизвестно, что в наше время преимущества в конкурентной борьбе определяются не столько размерами страны, богатством ее природных ресурсов или мощностью ее финансового капитала, сколько уровнем образования и объемом накопленных знаний. Это верно и для Республики Татарстан и г. Альметьевск в том числе. В этой связи необходимо постоянное развитие системы образования, совершенствование номенклатуры специальностей в соответствии с потребностями экономики региона и спросом населения на образовательные услуги.

По мере развития экономики города формировалась сеть средних специальных учебных заведений: школа буровых кадров, техникум физической культуры, политехнический техникум, торгово-экономический техникум, технический лицей ВПУ-№ 65, ПУ № 31, ПУ № 129, медицинское училище, музыкальное училище, филиал Мензелинского сельскохозяйственного техникума. В средних специальных учреждениях г. Альметьевск обучаются около 4,3 тыс. человек



Высшая школа – база формирования кадрового потенциала науки. Альметьевск, обладает развитой сетью высших учебных заведений, ведущая роль среди которых принадлежит

Альметьевскому нефтяному институту. За последние двенадцать лет в Альметьевске были открыты: филиал Восточного гуманитарного университета (г. Уфа), Альметьевский филиал Казанского института экономики, управления и права, Альметьевский муниципальный институт, филиал Санкт-Петербургского государственного инженерно-экономического факультета, филиал КГТУ им. Туполева. В государственных ВУЗах города обучается около 6,8 тыс. студентов, еще около 2 тысяч получают высшее образование в негосударственных учреждениях. Таким образом, нефтяная столица является крупным республиканским центром образования и базой научно-технического развития.

Перспективы дальнейшего развития высших и средних учебных заведений тесно связаны с функциональной ролью Альметьевска. Поэтому возможно ожидать возникновения новых образовательных направлений в подготовке кадров как научных, так и сугубо практических.

Расширение существующих учебных заведений и размещение новых предпочтительно в комплексе с научно-исследовательскими организациями и опытно-экспериментальными производствами. Как показывает мировой опыт такое комплексное размещение позволяет максимально использовать накопленный потенциал, развивать наукоемкие, высокотехнологичные и экологически чистые производства, повышает экономическую эффективность капиталовложений в их организацию

Внешкольные учреждения

Детские музыкальные, художественные, хореографические и другие школы и городские учреждения дополнительного образования являются объектами локально-городского значения, соответствующего рангу административного округа, и размещаются исходя из транспортной доступности в пределах 20 минут, что соответствует радиусу до 3 км.

Альметьевск обладает развитой инфраструктурой учреждений внешкольного образования – Центр детского и юношеского творчества (5 000 мест), три музыкальные школы (музыкальная школа №3 имеет филиал), две художественные школы, две школы искусств, сеть подростковых клубов по месту жительства, кружковая работа при школах, ДЮСШ (см.раздел «Спортивные учреждения»). По нормам СНиП мощность объектов внешкольного образования должна составлять около 10 % от общего числа школьников. В настоящее время

спрос на данные учреждения очень велик, и практически каждый второй школьник посещает кружок или секцию, а часто и несколько кружков сразу. Так, в УДО (с учетом ДЮСШ) занимаются более 10,8 тысяч детей, что составляет около 47 % от общего числа школьников города (без учета подростковых клубов и секций при школах).

Учитывая современные социальные проблемы (подростковая преступность, наркомания и т.д.) проектом предлагается развитие сети учреждений дополнительного образования детей: расширение сети существующих объектов, и размещение новых многопрофильных учреждений дополнительного образования (УДО), художественных и музыкальных школ, школ искусств, и т.д.

Объекты здравоохранения

Стратегической задачей в повышении качества жизни населения остается обеспечение населения доступной, эффективной медицинской помощью.

В настоящее время г. Альметьевск обеспечен объектами здравоохранения в достаточной степени. В городе действуют 5 поликлиник, в том числе детская (375 пос./смену), совокупная мощность которых составляет 2625 посещений в сутки. Мощность всех поликлинических учреждений (включая диспансеры, роддом, стоматологическую поликлинику) составляет 4329 посещений/смену, мощность стационаров всех типов – 1737 койк.

Потребная мощность учреждений данной сферы для города составляет

1) больницы: $151\ 017 \cdot 12,2 / 1000 = 1\ 842$ койки,

с учетом межселенного обслуживания потребность для города составляет $(151\ 017 \cdot 12,2 + 41\ 100 \cdot 6,1) / 1000 = 2\ 093$ койки.

2) поликлиники $151\ 017 \cdot 21,7 / 1000 = 3\ 277$ посещений/смену,

с учетом межселенного обслуживания потребность для города составляет $(151\ 017 \cdot 21,7 + 41\ 100 \cdot 10,9) / 1000 = 3\ 725$ посещений/смену.

Таким образом, обеспеченность населения поликлиническими учреждениями соответствует нормативным требованиям, обеспеченность стационарными учреждениями составляет лишь 83 %.

Существующая мощность поликлиники № 4 в пгт Ниж. Мактама 150 посещений/смену. Потребная мощность для населения пгт Ниж. Мактама и с. Тихоновка (как наиболее удаленных поселков от центральной части города) в настоящее время составляет:

$11\ 447 \cdot 21,7 / 1000 = 248$ посещ/смену,

таким образом, наблюдается нехватка мощностей поликлинических учреждений.

Радиус обслуживания поликлинических учреждений по СНиПу принимается не более 1000 метров. По данному показателю не попадает в зону обслуживания поликлиническими учреждениями микрорайон 3Б, микрорайон «Дуслык», Агрпоселок, н.п. Техснаб, н.п. Нагорный, Бигашево, старая часть города (РТС, ДСРК), с. Тихоновка, с. Урсала. На территории с. Тихоновка действует ФАП (приспособленное помещение, большой износ), в с. Урсала имеется офис врача общей практики (филиал поликлиники № 1).

В городе одна детская поликлиника мощностью 375 посещений/смену. В настоящее время перегруженность данного объекта составляет около 130 % в

смену, не хватает врачей узкой специализации. Поликлиника обслуживает также население близлежащих населенных пунктов (Калейкино, Кульшарипово, Миннибаево, Абдрахманово, В.Мактама, Н.Надырово). В населенных пунктах Техснаб, Нагорный, действуют участки с педиатром. По радиусу обслуживания город практически не обеспечен поликлиническими учреждениями данного профиля. Требуется расширение сети детских поликлинических учреждений.

Кроме того, ряд медицинских объектов неудачно расположены в плане города. Так, например, психоневрологический диспансер расположен в центре г. Альметьевск, туберкулезный и кожно-венерологический диспансеры расположены внутри жилых массивов.

Емкость некоторых учреждений не соответствует их площадкам.

Крайне неудовлетворительная ситуация сложилась в области обеспечения населения продукцией детских молочных кухонь (ДМК):

- в городе имеется детская молочная кухня, расположенная в северо-западной части города, мощность которой (5000 порций в сутки) не обеспечивает в полной мере потребности растущего населения (потребность составляет – 7 360 порций/сут);

- территория земельного участка (0,075 га) не соответствует норме по СНиП (не менее 0,15 га);

- сеть раздаточных пунктов детской молочной кухни в городе отсутствует (пункт раздачи при ДМК - 47 кв.метров площади пола) Требуемая величина по СНиП составляет 552 кв. метров площади пола.

В составе микрорайона 3В расположена мощная станция скорой медицинской помощи, автопарк которой в настоящее время насчитывает 20 автомобилей, что составляет 86,9 % от нормы. Зона доступности для СМП составляет не более 15 минут (при средней скорости 40 км/ч, это около 7-8 км), по данному нормативу город не обеспечен, требуется организовать еще одну станцию в восточной части города.

В последние годы в структуре заболеваемости населения резко возросла доля социально значимых заболеваний: туберкулеза, наркомании, СПИДа, онкологии, травматизма, можно прогнозировать изменения в структуре потребности населения в медицинской помощи:

1. Увеличение потребности в экстренной медицинской помощи, в первую очередь хирургической, травматологической, реанимационной.

2. Увеличение потребности в онкологической помощи, развитие системы помощи инкурабельным больным (служба-хоспис).

3. Необходимость организации специализированных медицинских центров (диагностических, геронтологических, подростковых и т.д.), развитие системы ухода и медико-социальной адаптации.

В задачи Генерального плана входит определение суммарной перспективной емкости лечебных учреждений (без указания специализации медицинских объектов) и разработка основных рекомендаций по их размещению с учетом специальных градостроительных требований.

Учреждения социальной защиты

В настоящее время сфера социальной защиты населения города также как и в России в целом, развита недостаточно. В городе имеются детский дом-интернат, Центр социальной защиты населения, Центр «Ветеран», Центр социальной помощи семье и детям «Ак-Каен», реабилитационный центр для несовершеннолетних «Светлый».

В соответствии с социальными нормами от 1996 г. рекомендуемые нормативы по учреждениям социальной защиты на 1 тыс. жителей следующие:

- Дома-интернаты для престарелых и инвалидов – 3 места,
- Социально-реабилитационные центры для несовершеннолетних детей, детей-сирот и детей, оставшихся без попечения родителей 1 объект на 10 тыс. детей,
- Социальные приюты для детей и подростков, оставшихся без попечения родителей – 1 объект на 10 тыс. детей,
- Реабилитационные центры для детей и подростков с ограниченными возможностями – 1 центр на 1 тыс. детей,
- Территориальные (комплексные) центры социальной помощи семье и детям – 1 объект на 50 тыс. жителей.

Предприятия торговли и общественного питания

Торговля относится к коммерческой сфере деятельности и емкость торговых предприятий и их количество в современных условиях определяется экономической целесообразностью на основе спроса.

Магазины. В настоящее время создалась сложная структура торговой сети, в подавляющем большинстве это частные предприятия, в том числе как крупные объекты (универсамы, торговые центры), так и более мелкие специализированные или многопрофильные объекты. К тому же возникло большое количество небольших и малых предприятий торговли на 1-2 продавца.

Сугубо формально обеспеченность населения торговыми объектами традиционно опиралась на сеть магазинов и их мощность. Но в настоящих условиях нет причин игнорировать всю остальную систему торговых учреждений, так как они возникли, развиваются и будут далее совершенствоваться на законных основаниях в соответствии с запросами рыночной экономики. Поэтому емкость магазинов можно считать социальным минимумом, а всю остальную торговую сеть – как дополнение к нему в соответствии с потребностями населения.

В настоящее время средняя обеспеченность населения магазинами (вся учтенная торговая сеть) достигает 419 кв. метров на 1000 жителей, т.е. порядка 150 % от норматива (согласно рекомендациям СНиП 2.07.01-89* норматив обеспеченности магазинами составляет 280 кв.м. на 1000 человек).

Схема анализа местоположения магазинов показывает, насколько неравномерно распределены торговые учреждения по районам города, что основная доля приходится на крупные улицы города, тогда как внутри жилых массивов их значительно меньше.

Генеральным планом учитывается необходимость резко повысить обеспеченность населения магазинами во всех частях города. Следует ликвидировать дефицит в торговых объектах в тех районах, где он выявлен.

Рынки. В г. Альметьевск рынков достаточно. На территории города действуют четыре мощных торгово-рыночных комплекса: ООО «Базар», ООО «Торговый двор», ООО «Инвест центр» (Ниж. Мактама), ТК «Юлдаш», общей площадью 7,54 га; три торговых центра: «Девонский», «Каньон», «Альянс». ООО «Стрелец» - авторынок (0,4 га).

Общественное питание. Сеть общественного питания представлена примерно 80 объектами с общей суммой посадочных мест 1964 или 32,5 % от нормативной (13 мест на 1000 жителей вместо рекомендуемых СНиП 40 мест). В число наиболее крупных объектов вошли: ресторан «Акчарлак» (100 мест), ресторан «Дом татарской кулинарии» (112 мест), кафе «Ипподром» (78 мест), закусочная «Фламинго» (80 мест). Остальные средние и мелкие. Размещены предприятия питания крайне неравномерно. При этом даже зона городского центра испытывает недостаток в таких объектах.

Учреждения культуры

Фундаментальной особенностью сферы культуры является то, что основные результаты культурной деятельности выражаются, как правило, в отложенном социальном эффекте и проявляются в увеличении интеллектуального потенциала, изменении ценностных ориентаций и норм поведения человека, сказываются на модернизации всего общества.

В городе имеется татарский драматический театр, молодежный центр (300 мест), Дворец культуры (1 346 мест), районный Дом культуры (350 мест), ДК «Нижняя Мактама» (270 мест), клуб с. Урсала (143 места), кинотеатр, картинная галерея, краеведческие музеи. В настоящее время в городе наблюдается дефицит объектов культуры. Большинство объектов культуры и искусства размещены в центре города. Обеспеченность районов массового жилищного строительства учреждениями культуры заметно ниже.

В городе существует единственный кинотеатр «Татарстан» на 250 мест, что составляет 18,4 % от нормы, театр - 470 мест (51 % от нормативных требований). Мощность существующих дворцов культуры, клубов и библиотек не соответствует нормативным требованиям. Так, совокупная мощность клубных учреждений составляет 2 409 мест, это 20 % от требуемой нормы для города. Мощность библиотек составляет половину от норматива.

Процент физического износа ДК «Нижняя Мактама» составляет более 90 %, ДК с. Урсала около 80 %.

Спортивные учреждения

Сеть объектов физкультуры и спорта является одной из составляющих общей системы оздоровления населения, важнейшим фактором воспитания подрастающего поколения, основой физического, психического и социального здоровья населения города. Развитие физкультуры и спорта – важный фактор оздоровления, улучшения качества жизни населения, достижения стабильности в обществе.

В городе наблюдается нехватка мощностей спортивных залов, комплексов, плоскостных сооружений и особенно бассейнов. Обращает на себя внимание местоположение объектов, сосредоточение их в центральной части города и отсутствие в других районах города.

К наиболее крупным физкультурно-спортивным сооружениям, занимающим большие территории в городе, относятся ипподром, стадионы и крупные спортивные комплексы с набором различных площадок: волейбольные и баскетбольные поля, теннисные корты и т.д.

В городе имеется стадион «АЛНАС» (6 тыс. посадочных мест, искусственное поле стадиона 60*120 кв. метров), ипподром (круг 1050 метров), Ледовый Дворец спорта «Юбилейный» (2000 посадочных мест, ледовая арена 60*30 кв.метров), ледовая арена «Спутник» (арена 60*30 кв.метров), футбольный манеж «АЛНАС» (40 посадочных мест, манеж 48*36 кв.метров), лыжная база «Снежинка», Дом каратэ, шахматный клуб, роллердром, три картинг-центра (два действующих, один строящийся). Имеются боулинг, теннисные корты (открытый, строятся крытые корты) и площадка для мини-гольфа. При ипподроме открылась конно-спортивная школа с крытым манежем (манеж 60*20 кв. метров, предманеж 18*24 кв. метра) на 288 посадочных мест. В городе действуют два спорткомплекса (СК «ОАО ТН», «Стиль жизни»), в составе которых есть бассейны; еще два общегородских бассейна расположены на базе ЦДЮТ и школы № 16.

В настоящее время в г. Альметьевск пять ДЮСШ и одна СДЮСШОР:

- ДЮСШ Альметьевского хоккейного клуба «Нефтяник» (хоккей с шайбой – 620 чел., фигурное катание – 86 чел.);

- ДЮСШ НГДУ «Альметьевнефть» на базе СК АО «ТН» (плавание – 191 чел., акробатика – 77 чел.);

- ДЮСШ по настольному теннису на базе АРНУ (204 человека);

- ДЮСШ «АЛНАС» на базе стадиона (футбол – 256 человек);

- ДЮСШ «Юность» на базе школ (баскетбол – 317 чел., спортивные бальные танцы – 150 чел., восточные единоборства – 52 чел., силовое троеборье – 52 чел., легкая атлетика – 20 чел., лыжные гонки – 64 чел., плавание – 60 чел., дзюдо и самбо – 130 чел.);

- СДЮСШОР на базе УПК (спортивная гимнастика – 711 чел., греко-римская борьба – 545 чел., лыжные гонки – 184 чел.).

Всего в детских спортивных школах города занимается более 3,7 тыс. человек, что составляет около 16 % школьников, по социальным нормам норматив охвата должен составлять не менее 20 %.

Городские общественные бассейны:

- Бассейн СК ОАО «Татнефть» - 250 кв.м зеркала воды;

- Бассейн ЦДЮТ - 310 кв.м зеркала воды (в т.ч. детская ванна – 60 кв.м зеркала воды);

- Бассейн школа №16 - 565 кв.м зеркала воды (в т.ч. детская ванна – 85,2 кв.м зеркала воды);

- Бассейн СК «Стиль жизни» - 250 кв.м зеркала воды (в т.ч. детская ванна – 35,9 кв.м зеркала воды).

Ниже в таблице приводится расчет потребности в нормируемых спортивных сооружениях и устройствах.

Таблица 4.16

Наименование объектов	Единица измерения	Норматив на 1000 жит.	Всего необход. по нормам	Существующая сохраняемая емкость
		СНиП		
с/залы общ.пользования	кв.м. пола	80	12081	11289**
помещения для физкультуры*	кв.м. пола	80	12081	11229
бассейны	кв.м. зерк. воды	25	3775	1375

- *с/залы школ, неспециализированных учреждений и предприятий города
- **без учета с/залов о/л НГДУ «АН», НГДУ «ЕН» (1536 кв.метров, расположены в лесном массиве)

Мощность существующих универсальных спортивно-зрелищных залов города, в т.ч. с искусственным льдом достаточна на период до 2020 г.

При определении объемов нового строительства помещений для занятий физкультурой и спортом, плоскостных сооружений и спортивно-оздоровительных комплексов необходимо ориентироваться на потребности конкретных жилых районов и перспективное изменение численности населения.

Серьезные социальные проблемы, которые имеют место в обществе, особенно в молодежной среде (алкоголизм, наркомания, низкий уровень физической подготовки, слабое здоровье), зачастую возникают вследствие отсутствия объектов внешкольного образования, досуга и спорта. Большое внимание в Генеральном плане уделено развитию сети спортивных объектов.

Предложения Генерального плана по развитию физкультуры и спорта заключаются в развитии традиционных для города видов спортивных устройств, охватывающих разновозрастные группы населения и уровни обслуживания. Для популяризации массовых видов физкультуры и спорта необходимо строительство объектов общего пользования. Объекты данного типа должны быть расположены во всех районах города, располагаться в непосредственной близости от жилья и формировать сеть физкультурно-оздоровительных учреждений широкого профиля:

- Спортивные залы общего пользования
- Бассейны и водно-оздоровительные комплексы
- Лыжные базы
- Водно-спортивные комплексы
- Физкультурно-оздоровительные комплексы
- Детские спортивные школы
- Спортивные площадки

Предприятия бытового и жилищно - коммунального хозяйства

К ним относятся учреждения жилищно-коммунального хозяйства (гостиницы, пожарные депо и др.), предприятия коммунального обслуживания (бани, прачечные, химчистки) и бытового обслуживания (парикмахерские, различные ателье по пошиву и ремонту и т.п.). Многие из данных учреждений не требуют сколько-нибудь ощутимых земельных участков и их размещение не связано с серьезными санитарными или планировочными ограничениями. Такие учреждения могут размещаться непосредственно в жилых и общественных

зданиях или комплексно в домах быта, поэтому расчет потребности в них детально не приводится.

Гостиницы. В городе 9 гостиниц, наиболее крупные из них это «Нефтяник» (114 мест), «Альметьевск» (196 мест) и гостиница ЗАО «ТАКПО» (75 мест). Общая емкость гостиниц города составляет 582 места, это 64 % от нормы (6 мест на 1000 жителей согласно рекомендациям СНиП 2.07.01.89*).

Пожарные депо. В настоящее время в г. Альметьевск (с учетом подчиненных населенных пунктов и пгт Н.Мактама) имеется 3 пожарные части и 2 отдельных поста государственной пожарной службы с общим количеством автомобилей - 17.

Ниже в таблице приводится перечень существующих пожарных депо.

Таблица 4.17

№ пожарной части	адрес	количество машин
ПЧ №15 ОГПС-2 МЧС РТ	Радищева,73	6
ОП ПЧ №9 ОГПС-2	Волгоградская,2а	2
ПЧ №65 ГПС ГУ МЧС РТ	Аминова,2	4
ПЧ-23 ОГПС-2 МЧС РТ	п.Н.Мактама	2
ОП ПЧ-27 ОГПС-2	с. Тихоновка	3

В соответствии с нормативами (НПБ 101-95 «Нормы проектирования объектов пожарной охраны») в настоящее время город должен располагать не менее 6 депо общей вместимостью 38 пожарных автомобилей. Обеспеченность населения города данными объектами составляет около 45 %.

Бани. Крайне низка обеспеченность населения города услугами городских бань, в настоящее время данный вид услуг предоставляют городская баня № 2, и баня в пгт Ниж. Мактама, общей вместимостью 160 мест (21 % от нормы). В настоящее время осуществляется ввод нового банно-оздоровительного комплекса, в составе микрорайона 4В, с широким спектром услуг для населения. В состав комплекса вошли баня на 100 мест, 4 номера с сауной и бассейном, фитнес-зал, массажный кабинет, 2 бассейна 12*6 метров зеркала воды и гостиница на 12 номеров. Обеспеченность населения услугами бань увеличится до 34 %, что также является очень низким показателем для города, в котором основная часть населения проживает в секционной застройке. Требуется ввод подобных объектов в различных частях города.

Современный банный комплекс - это учреждение широкого профиля, правильная организация данного объекта может частично на местах помочь решить проблему обеспеченности населения услугами спортивных залов, бассейнов, прачечных, кафе и пр.

Химчистки. Прачечные. Город имеет низкий процент обеспеченности данными объектами, так процент обеспеченности химчистками составляет 29 % от нормы, прачечные отсутствуют полностью.

Кладбища. В настоящее время в г. Альметьевск (с учетом подчиненных населенных пунктов и пгт Ниж. Мактама) 13 кладбищ, обслуживающих население города, из них:

Действующие кладбища:

1. Мусульманское кладбище № 2 – 10,39 га. Санитарная зона 300 метров, находится в черте города по ул. Тукая. В санитарной зоне находится большой массив застройки усадебного типа. В настоящее время кладбище практически выработало свой резерв, освоенность составляет около 90 %.

2. Мусульманское кладбище № 6 – 12,3 га. Расположено за городом (земли с/х «им. Токарликова»), санитарная зона 300 метров. Принято решение (Постановление № 4505 от 31.12.2005 г.) о консервации данного объекта в связи с перспективным развитием города в западном направлении.

3. Православное кладбище с. Тихоновка – 1,556 га. Расположено за городом, район СУ-2, санитарная зона 300 метров. В зону попадают жилые дома 168 квартала (около 1,86 га), территории ОП ПЧ-9 ОГПС-2 МЧС РТ, АРНУ, АПТ ЖКХ.

4. Православное кладбище № 7 – 25,3 га. Расположено за городом (район Шугуровского тракта), санитарная зона 500 метров соблюдена.

5. Кладбище пгт Ниж. Мактама № 3 – 0,502 га. Расположено за городом по ул. Объездная, санитарная зона 300 метров. В зону частично попадает усадебная застройка около 7,42 га.

6. Кладбище пгт. Ниж. Мактама № 2 – 5,226 га. Расположено в черте поселка на пересечении улиц Гагарина и Советская, санитарная зона 300 метров. В санитарной зоне располагается около 30 га застройки усадебного типа и 1,33 га секционного до 2х этажей.

7. Кладбище пгт. Ниж. Мактама № 1 – 0,777 га. Расположено в черте поселка на пересечении улиц Садовая и К.Цеткин, санитарная зона 300 метров. В санитарной зоне располагается около 20,6 га застройки усадебного типа и 5,51 га секционного типа.

8. Кладбище с. Бакалы – 0,2 га.

Итого территорий 56,25 га.

Закрытые кладбища:

Санитарная зона всех закрытых кладбищ – 50 метров.

1. Мусульманское кладбище № 1 – 6,27 га. Расположено в черте города по ул. Советская. В зону санитарной защиты попадает часть усадебной застройки (10 участков) в составе 105 квартала и гаражи.

2. Православное кладбище № 3 – 3,67 га. Расположено в черте города (район ДСРК).

3. Братское кладбище № 4 – 0,22 га. Расположено в черте города по ул. Тельмана. К кладбищу вплотную примыкают жилые территории 138 квартала.

4. Православное кладбище № 5 – 10,0 га. Расположено за городом (земли с/х «Нефтяник»).

5. Православное кладбище с. Урсала – 3 га. Согласно Постановлению № 15/9-450-177 от 1998г. кладбище не действует.

Итого территорий 23,16 га.

Общая площадь всех кладбищ, обслуживающих население города составляет 79,41 га. Из них только 26 га участвуют в расчетах на перспективу, т.к. кладбище № 6 подлежит закрытию на перспективу, а кладбище № 2, кладбище с.

Тихоновка, кладбище № 1, № 2 пгт Н.Мактама уже практически выработали свой резерв.

Отделения связи. Процент обеспеченности отделениями связи составляет по городу 54,2 %. По радиусу обслуживания населения, дефицит в данной услуге испытывают Бигашево, Ст. Альметьевск, Агропоселок, н.п. Нагорный, Техснаб, Тихоновка. Радиус обслуживания данных объектов составляет 500 метров.

Отделение филиала СБ РФ «Татарстан». В настоящее время на территории города насчитывается 80 подразделений отделения № 4683 филиала СБ РФ «Татарстан», что соответствует требуемой величине нормы в 78 объектов. По радиусу обслуживания населения, дефицит в данной услуге испытывают район Ст. Альметьевска, РТС, ДСРК, Агропоселок, н.п. Нагорный, Техснаб, Урсала, Н.Мактама. Радиус обслуживания данных объектов составляет 500 метров.

Пункт приема вторсырья. По нормам 1 объект приходится на 20 тыс. человек, в настоящее время в городе действуют мусоросортировочная станция и четыре пункта приема вторсырья, что составляет 50 % от требуемых норм. (при норме 1 объект на 20 тыс. жителей, СНиП 2.07.01.89*).

Туалеты. Город имеет крайне низкую обеспеченность общественными туалетами, существующая обеспеченность не превышает 10 %.

Подводя итог, можно отметить, что город недостаточно оснащен предприятиями общепита и бытового обслуживания. Особенно обращает на себя внимание сосредоточение объектов данного типа вдоль центральной транспортной магистрали города – ул. Ленина (80 % всех объектов), в то время как жилые районы города в меньшей степени оснащены такими объектами, как предприятия по ремонту обуви, ателье, услуги проката, химчистки, прачечные, различного рода кафе и др. Помимо этого имеется потребность в увеличении количества пожарных депо с учетом радиуса их обслуживания не более 3 км.

Определение емкости и размещение учреждений обслуживания на стадии Генерального плана выполнено с целью учета потребности в территориях общественной застройки в общей сумме селитебных территорий города. Необходимо зарезервировать требуемые территории для перспективного развития объектов обслуживания, а их конкретная номенклатура может меняться в зависимости от возникающей потребности.

Таблица 4.18

Анализ обеспеченности населения г. Альметьевска объектами социально-культурного и коммунально-бытового обслуживания. Существующее состояние

Наименование	Единица измерения	Норма на 1000 чел. Городского / межселенного обслуживания	Потребность для населения	Существующее положение	Обеспеченность, %
Детские дошкольные учреждения	место	53	8018	8285	103,3
Общеобр. школы	место	150	22653	19653	86,8
Внешкол. учреждения	место	10% школ-ов	2299	4000	174,0
Клубы, ДК	место	80	12081	2409	19,9
Кинотеатры	место	9	1359	250	18,4
Библиотеки	тыс. томов	4,5	680	358,076	52,7
Спортзалы общ пользования	кв.м. пола	80	12081	11289	93,4
Помещения для занятий физкультурой в микрорайоне	кв.м. пола	80	12081	11229	92,9
Бассейны	кв.м. зерк. в.	25	3775	1375	36,4
Больницы	койка	12,2 / 6,1	2093	1737	83,0
Поликлиники	посещ./см.	21,7 / 10,9	3725	4329	116,2
Станции СМП	автомобиль	0,1 / 0,2	23	20	86,9
Детские молочные кухни (ДМК)	порц. / сут.	4	7360	5000	67,9
Раздат. пункты ДМК	кв.м.общ.пл.	0,3	552	47	8,5
Дома-интернаты для престарелых	место на 1 тыс.чел.	28	3621	0	0,0
Детские дома-интернаты	место на 1 тыс.чел.	3	90	200	222,2
Психоневрологические интернаты	место на 1 тыс.чел.	3	388	80	20,6
Магазины (соц. необх.),	кв.м.торг.пл.	280	42285	63220	149,5
в т.ч. продовольст.	кв.м.торг.пл.	100	15102	44020	291,5
промтоварные	кв.м.торг.пл.	180	27183	19200	70,6

Рынки	кв. м. торг. пл.	40	6041	31760	525,8
Предприятия общепита	место	40	6041	1964	32,5
Предпр. быт. обслуж.	раб. место	9	1359	438	32,2
Химчистки	кг в смену	11,4	1722	500	29,0
Прачечные	кг в смену	120	18122	отсутствуют	0
Бани	место	5	755	160	21,2
Отделения связи	объект	согласно расчетам	28	15	54,2
Отделения банков	операционная касса	1 на 10-30 тыс. чел.	15	25	165,5
Отделения и филиалы сберегательного банка	операционное место	1 место(окно) на 2-3 тыс. чел.	78	80	102,6
Районные (городские народные суды)	рабочее место	1 судья на 30 тыс. чел.	5	нет данных	0,0
Юридические консультации	рабочее место	1 юрист-адвокат на 10 тыс. чел.	15	нет данных	0,0
Нотариальная контора	рабочее место	1 нотариус на 30 тыс. чел.	5	нет данных	0,0
Жилищно-эксплуатационные организации	объект	1 объект на жилой район с нас. до 20 тыс. чел.	8	15	198,7
Гостиницы	место	6	906	582	64,2
Кладбища (действующие)	га	0,24	36,24	56,25	155,2
Пождепо	объект/маш.	6/38	6/38	5/17	45,0
Пункт приема втор. сырья	объект	1 на 20 тыс. нас.	8	4	50,0
Общественные туалеты	прибор	1	151	15	10,0

4.2. ЭКОНОМИЧЕСКАЯ БАЗА РАЗВИТИЯ ГОРОДА

Сегодня город Альметьевск занимает особое место в экономике республики. Он является не только нефтяной столицей, но и центром крупнейшего промышленного узла Республики Татарстан. Отсюда берет начало трансконтинентальный нефтепровод «Дружба».

В Альметьевске находится штаб нефтяников Татарстана ОАО «Татнефть» со сложнейшей инфраструктурой и десятками тысяч высококвалифицированных работников.

Альметьевск – это город с динамично развивающейся экономикой, который может служить визитной карточкой республики.

На начало 2006 г. в городе Альметьевске проживало 4,0 % населения республики, а объем промышленной продукции составил 18,0 % от республиканского уровня.

Альметьевск, наряду с городами Казань и Набережные Челны, является одним из трех главных узлов градостроительного каркаса республики. Также Альметьевск является основой важнейшей планировочной оси республики - Набережные Челны – Альметьевск с транзитом на соседние регионы.

При разработке Схемы территориального планирования Республики Татарстан определены три групповые системы расселения: Казанская, Набережно-Челнинская и Альметьевская.

Альметьевская групповая система формируется на базе городов Альметьевск, Бугульма, Лениногорск, Бавлы и других городских поселений.

Одной из наиболее актуальных задач прогнозирования является анализ ближайших и более отдаленных социально экономических и территориальных последствий принимаемых решений.

Основные направления градостроительной политики, обеспечивающие градостроительными средствами благоприятные условия жизнедеятельности населения, рациональное использование природных и социальных ресурсов в интересах настоящего и будущего поколений, формирование условий

устойчивого социально-экономического развития Республики наиболее оптимально отражаются в векторно-управляемом сценарии развития. Его особенностью является приоритетное развитие зон и «точек роста» федерального и регионального значения на базе активного использования внутренних ресурсов территории и сбалансированного развития группы ведущих отраслей.

По данному сценарию развития Альметьевск отнесен к «точкам роста» федерального значения. Одной из особенностей данных «точек роста» является способность к быстрой результативной реакции на инвестиционные вложения.

Под экономической базой поселения понимается совокупность объектов, обеспечивающих местами приложения труда его жителей и являющихся, как правило, источниками доходов местного бюджета.

Исходя из определения экономической базы поселения, применительно к разработке генерального плана г. Альметьевска рассматриваются следующие показатели:

- места приложения труда

- прибыльность / убыточность производственных предприятий
- средняя месячная заработная плата
- производство потребительских товаров
- стоимость промышленно-производственных фондов
- объем промышленного производства
- оказание платных и бытовых услуг на душу населения

В качестве исходных данных нами были использованы материалы Государственного комитета по статистике РТ, Схемы территориального планирования РТ, а также анкетные данные полученные от администрации Альметьевска, предприятий и учреждений города.

Для рассмотрения ряда показателей в динамике использовались данные, начиная с 2000 года. Для сравнительного анализа данные по г. Альметьевск сопоставлялись с республиканскими показателями и с показателями других ведущих городов за аналогичный период времени.

Результатом взаимодействия объективных экономико-географических условий, с одной стороны, и проводимой в отношении региона социально-экономической политики – с другой, является складывающаяся в регионе ситуация.

Важнейшими характеристиками экономической ситуации являются динамика производства, состояние рынка труда, инвестиционная и внешнеэкономическая активность.

Динамика производства оценивается индексами физического объема промышленной продукции.

Ситуация на рынке труда оценивается уровнем безработицы, уровнем средней заработной платы.

Инвестиционная активность характеризуется динамикой объема капитальных вложений.

Внешнеэкономическая деятельность оценивается структурой экспортно-импортных операций, в том числе в расчете на душу населения.

4.2.1. УРОВЕНЬ ЖИЗНИ НАСЕЛЕНИЯ

Обеспечение достойного уровня жизни населения признано главной целью органов государственной власти РТ. Это определено основными направлениями стратегии социально-экономического развития РТ на 2002 – 2006 годы (Постановление КМ РТ № 555 от 19 сентября 2002 года). Достижение уровня экономической самодостаточности граждан, их семей, хозяйствующих субъектов, городов и районов республики должно основываться на производстве конкурентоспособной продукции с высокой добавленной стоимостью.

Головные организации ОАО «Татнефть» и основной части промышленных предприятий района сосредоточены в Альметьевске и являются основным местом приложения труда и получения доходов его жителей.

Уровень развития промышленности позволяет обеспечить высокий уровень жизни населения города.

В экономических расчетах уровень жизни определяется как отношение доходов на душу населения к минимальному потребительскому бюджету на члена типовой семьи. По данным администрации города в Альметьевске в 2001 году значение этого показателя составляло 1,3, в 2002 году – 1,35, в 2004 г. – 1,57 раз. В «Основных показателях социально-экономического развития Альметьевского района и города Альметьевска на 2003 – 2006 годы» предусмотрена тенденция роста уровня жизни населения следующим образом: 2003 год - 1,39 (пороговое значение достигнуто), 2004 год – 1,4 (пороговое значение достигнуто), 2005 год – 1,41. По экономическим прогнозам в 2006 году уровень жизни населения Альметьевска будет составлять 1,42. Таким образом, если в целом по республике достижение уровня жизни равное 1 считается очень хорошим показателем, к которому все районы должны стремиться (согласно «Основным направлениям стратегии социально-экономического развития РТ на 2002 –2006 годы» намечено достижение уровня жизни по республике равное 1 в 2004 году), то по Альметьевску – это уже реальность. На сегодняшний день уровень жизни в Альметьевске является самым высоким в республике.

Оценка уровня жизни, как сложной интегральной характеристики социального состояния населения сопряжена с необходимостью учета большого числа факторов.

В качестве показателей используются следующие: показатели доходов и расходов на душу населения, объем производства потребительских товаров на душу населения, объем реализованных услуг всех видов на душу населения, показатели оснащённости жилых помещений теми или иными видами удобств (в % к общему объёму жилья) и т. д.

Доходы населения являются одним из основных инструментов для измерения благополучия общества. Виды доходов населения многообразны.

Основную часть составляют доходы в денежной форме. Номинальные денежные доходы на душу населения по республике в 1 квартале 2002 года составили 2666,1 руб., во 2 квартале – 2877,8 руб., в третьем квартале 3007,6 руб. на конец года – 3265,9 руб, за 2003 год – 4258,6 руб. За 2004 год величина денежных доходов на душу населения по республике составила 5134,8 руб. Это значение и может служить индикатором для сравнения по отдельным городам.

По данным Государственного комитета РТ по статистике денежные доходы на душу населения в Альметьевском районе за 2004 год составили 7489,7 руб., по сравнению с 2003 г. рост составил 119 %. Таким образом, наблюдается устойчивый рост доходов на душу населения. Превышение республиканского уровня составляет 1,46 раз.

По оснащённости жилых помещений удобствами ситуация по городу выглядит следующим образом: уровень газификации (удельный вес газифицированных квартир, домов) в 2003 году составлял 99,6 %, оборудование водопроводом – 93,6 %, канализацией – 92,2 %, центральным отоплением – 100 %, горячим водоснабжением - 90,9 %, ваннами (душем) – 90,9 %. Одновременно водопроводом, канализацией, центральным отоплением, газом, горячим водоснабжением оборудовано 90,9 % жилой площади, для сравнения – в целом по республике, значение этого показателя составляет 67,5 %, для городской

местности – 86,9 %. Таким образом, можно сделать вывод, что обеспеченность населения г. Альметьевск удобствами значительно выше республиканского уровня, в 1,05 раза.

Комплексная оценка уровня жизни населения была проведена при разработке Схемы территориального планирования Республики Татарстан. По материалам данного исследования Альметьевский район и город Альметьевск оказался в числе 9 районов (из 43) с высоким уровнем жизни населения.

По программе социально-экономического развития Альметьевского района и города Альметьевска достижение в 2006 году прогнозных показателей работы промышленности, сельского хозяйства, развития инвестиционных процессов позволит обеспечить следующие показатели уровня жизни населения:

- заработная плата в 2006 году вырастет по сравнению с 2002 годом в 1,8 раза и составит около 12 тыс. руб.;
- показатель уровня жизни населения составит 1,42;
- в 2006 году не должно быть отставания в выплате заработной платы.

4.2.2. МЕСТА ПРИЛОЖЕНИЯ ТРУДА

По материалам Схемы территориального планирования Республики Татарстан Альметьевский район и сам город Альметьевск относится к крупной зоне активизации хозяйственной деятельности комплексного промышленного развития федерального и республиканского значения Восточной части территории Республики. Эта зона объединяется единым энергопроизводственным циклом (от добычи до переработки углеводородного сырья) и устойчивым коридором транспортных коммуникаций. По данным СМИ каждый второй житель Юго – Востока республики так или иначе связан с «Татнефтью»..

Экономическая система г. Альметьевска включает в себя промышленность, строительство, агропромышленный комплекс и отрасли инфраструктуры.

Промышленное производство представлено предприятиями топливно-энергетического комплекса, машиностроения, легкой, пищевой промышленности, строительной индустрии.

За 2003 год промышленностью Альметьевского района произведено продукции в действующих ценах на 183962 млн.руб. Стабильно развивается нефтяная промышленность. Несмотря на длительный срок эксплуатации месторождений, ОАО «Татнефть» ежегодно удерживает добычу нефти на уровне 23 – 24 млн. тонн.

Нефтяная промышленность города представлена:

- 4 крупными нефтегазодобывающими управлениями ОАО «Татнефть»: НГДУ «Альметьевскнефть», НГДУ «Елховнефть», НГДУ «Ямашнефть», управлением «Татнефтегаз».

- ОАО «Татнефтепром», ОАО «Татех», ОАО «Татойлгаз», ЗАО «Татнефтеотдача»;

- Малые нефтяные компании: ОАО «Кара Алтын», ОАО «Булгарнефть», ОАО «Нократойл», ОАО «Акмай», ОАО «СМП – Нефтегаз».

С 1995 года оценку запасов нефти проводит независимая консалтинговая фирма, по ее оценке учтенные запасы нефти обеспечат регион нефтедобычей в течение еще 30 лет.

Нефть и нефтепродукты, без сомнения, являются главным экспортным товаром Республики Татарстан. На их долю приходится от 55 до 79 % общего объема экспорта.

Нефть вывозится в основном в Великобританию, Италию, Литву и на Украину, нефтепродукты – в Великобританию, Италию, Финляндию, Швейцарию, Нидерланды.

Благодаря продуманной промышленной политике руководства ОАО «Татнефть», за последние 10 лет проведена колоссальная работа по созданию вертикально-интегрированной компании.

В 2002 году завершена работа по созданию единого газового комплекса «Татнефть – Татнефтегазпереработка», замкнувшего процесс добычи попутного нефтяного газа, его переработки и реализации в виде широкой фракции легких углеводородов. Важным этапом стало создание управляющей компании «Татнефть – Нефтехим», в структуру которой вошли девять предприятий, как республиканских, так и из других регионов России.

В компании «Татнефть» идет процесс формирования сети сбыта нефтепродуктов. На начало 2003 года ОАО «Татнефть» принадлежат более 400 автозаправочных станций.

В промышленном потенциале современного Альметьевска второе после предприятий нефтяной промышленности по значимости место занимают предприятия машиностроения и металлообработки. На этих предприятиях работают около 7 тысяч альметьевцев.

Одним из приоритетных направлений развития промышленности является машиностроение в лице ОАО «Алнас», это предприятие выпускает почти половину погружных электрических насосных установок, выпускаемых в РФ. В настоящее время завод работает с перегрузом, созданы новые рабочие места.

Запущен новый литейный суперсовременный цех, благодаря которому увеличился объем литейного производства в 2,5 раза с 7 до 18 тысяч тонн в год. Сервисное производство – еще один вид бизнеса. Предприятием обслуживаются 490 скважин в России, и планируется увеличение их количества до 1000 скважин.

ОАО «Алнас» относится к основным экспортерам машиностроительной продукции. В числе первых в республике, создав отдел внешнеэкономических связей, завод начал устанавливать контакты с иностранными компаниями, изучать рынок, принимать участие в международных выставках с рекламой своего оборудования. Покупателями погружных электронасосов марки «Алнас» стали крупнейшие нефтедобывающие компании «Gathen Petroleum», «Амосо» (США), “Mobil Oil” (Канада) и др. Электронасосы экспортируются более чем в 20 стран. Завод стал основным поставщиком погружного нефтепромыслового оборудования таким гигантам нефтяного бизнеса, как “ЛУКойл”, “ЮКОС”, “Тюменская нефтяная компания” и др.

ОАО «Альметьевский трубный завод» – крупнейший в России изготовитель стальных труб с высококачественным наружным и внутренним

покрытием. Предприятие способно выпускать трубы всех типов и размеров в диапазоне от 20 до 426 мм в количестве более 250 тыс. тонн в год. В настоящее время контрольный пакет акций завода принадлежит Объединенной металлургической компании, которая рассматривает завод как перспективное предприятие с большим потенциалом роста.

ОАО «Альметьевский завод «Радиоприбор» является предприятием, производственные мощности которого позволяют выпускать самую современную радиотехническую аппаратуру. В связи с сокращением государственного заказа и переходом к рыночным формам хозяйствования был увеличен выпуск изделий производственно-технического назначения и товаров народного потребления. 30 % общего объема выпускаемой продукции предназначается для предприятий нефтяной промышленности. Освоено серийное производство деревообрабатывающих и сверлильных станков, запорной арматуры и т.д.

В настоящее время основная доля поступлений в местный бюджет обеспечивается предприятиями ОАО «Татнефть» (59,4 %). По другим промышленным предприятиям доля поступлений в местный бюджет следующая: ОАО «Алнас» - 1,6 %, ОАО «МГПЗ» – 1,5 %, ООО «Алнас – сервис центр» - 1,2 %. Основной задачей региона является развитие промышленных предприятий, не связанных с добычей нефти.

В том числе, речь идет о перерабатывающей промышленности. Предприятия данной отрасли расширяют ассортимент выпускаемой продукции. Их продукция ориентирована на местный рынок. Перерабатывающая промышленность города представлена предприятиями: ОАО «Альметьевский молкомбинат», ОАО «Альметьевский хлебозавод», небольшой консервный завод, ООО «Фантазия» (бывшая Альметьевская кондитерская фабрика), макаронная фабрика. Два первых вышеуказанных предприятия наращивают объемы производства, увеличивают и улучшают ассортимент выпускаемой продукции. Кондитерская и макаронная фабрики были выставлены на аукцион как имущественные комплексы и были приобретены представителями малого и среднего бизнеса.

ОАО «Альметьевский хлебозавод» является основным поставщиком хлебобулочных и значительной части кондитерских и макаронных изделий в торговые предприятия города и района. Завод выпускает до 65 наименований изделий. Здесь ежедневно вырабатывается 30 - 35 т хлеба семи наименований, 3 – 3,5 т булочных изделий, а также баранки, пряники, мармелад, чак – чак, торты, которые пользуются большим спросом у населения.

Альметьевский молочный комбинат был введен в эксплуатацию в 1968 году, проектной мощностью переработки 50 т молока в смену. В настоящее время на предприятии функционируют кроме цельномолочного, сыродельный цех, цех по выпуску сгущенного молока. Комбинат является одним из ведущих предприятий пищевой индустрии Юго–Восточного региона республики. Комбинат поставляет свою продукцию и в другие города и районы, в том числе в Оренбургскую область.

Освоение новой технологии производства, расширение ассортимента выпускаемой продукции на предприятиях перерабатывающей отрасли будут в

дальнейшем способствовать росту объемов производства, а значит, снизится уровень безработицы, особенно среди женщин, увеличится наполняемость бюджетов всех уровней, тем самым, будут созданы условия для решения социальных программ, направленных на улучшение благосостояния населения.

Определенное внимание вопросам производства пищевых продуктов и организации предприятий торговли уделяют представители малого и среднего бизнеса. Наиболее активно в этом направлении работает ЗАО «ТАКПО». Здесь освоили выпуск консервов, колбасных и хлебобулочных изделий, молочных продуктов, майонеза, ликеро - водочных и безалкогольных напитков.

Следует отметить, положительный опыт Альметьевска по поддержке предприятий легкой промышленности. Данным предприятиям сложно выживать в условиях жесткой конкуренции с иностранными производителями, в то же время они играют большую социальную роль в обеспечении занятости

женского населения города. Для Альметьевска речь идет о чулочно-носочной фабрике «Алсу». Она в 2001 году вошла в состав многопрофильной компании ОАО «СМП – Нефтегаз» и ныне переживает второе рождение. Здесь ведется большая работа по обновлению станочного парка и организации производства с учетом современных требований.

По данным Государственного комитета РТ по статистике объем произведенной промышленной продукции за 2003 год составил 100990475 тыс. руб., индекс физического объема составляет 102,1 % . За 2004 год объем произведенной промышленной продукции составил 135848564 тыс. руб., индекс физического объема составил 103,1 %.

В современных условиях для успешного развития необходимо устойчивое функционирование инвестиционного комплекса.

Инвестиционный комплекс – совокупность объектов региональной экономики, воспроизводящих инвестиционный капитал (инвестиционные товары) на замену, обновление, качественное улучшение основных средств. Это в основном капитальное строительство, продукция машиностроения и строительная продукция.

Строительный комплекс города представлен основными крупными строительными организациями, такими как: ОАО «Татнефтегазстрой», ОАО «Востокмонтажгаз», структурными подразделениями ОАО «Татнефть» – «СМУ – Татнефть» и «РСУ – Татнефть»; дорожными строительными организациями – Альметьевское дорожное управление ГПРСО «Татавтодор», Альметьевское управление автодорог ООО «Татнефтор», СУ – 854 ОАО «Каздорстрой». Усилиями данных предприятий ведется строительство жилья, производственных зданий и сооружений, ремонтируются объекты социальной сферы, дороги.

За 2004 год объем подрядных работ строительно-монтажных организаций Альметьевска составил 7728,2 млн. руб., что составляет 113,2 % от уровня 2003 года. За 2003 год значение данного показателя составило 5733,3 млн. рублей. В 2004 году введено в эксплуатацию жилых домов за счет всех источников финансирования общей площадью 79486 кв. метров, что составляет 94,6 % от уровня 2003 года, в 2003 году – 83993 кв. метров.

Следует отметить большую роль объединения «Татнефть» в развитии агропромышленного комплекса пригородной зоны города. В 90-х годах на базе нерентабельных совхозов были созданы подсобные хозяйства, закуплена сельскохозяйственная техника, технологическое оборудование для ферм, удобрения.

Был взят курс на доведение сельскохозяйственной продукции до потребителя. С этой целью были закуплены 6 мясокомбинатов, 5 молокозаводов, 12 минипекарен. Таким образом, можно сказать, что сельхозпредприятия превратились по сути в агропромышленные подразделения городских предприятий.

В Альметьевском районе разработана и принята «Программа социально-экономического развития Альметьевского района и города Альметьевска на 2003 – 2006 годы». Выполнение программных мероприятий, динамичное развитие экономики позволит обеспечить достижение пороговых значений следующих индикаторов:

- объем произведенной промышленной продукции (работ, услуг) прогнозируется довести в 2006 году до 31 млрд. 560 млн. руб. Рост в действующих ценах составит 133 %, ИФО – 106,5 %;

- объем инвестиций в основной капитал за счет всех источников финансирования 7,5 млрд. руб., 44 % от общего объема занимают объемы производственного назначения;

- средняя заработная плата – 12000 руб.;

- обеспеченность жильем - 19,7 кв. м;

- уровень обеспеченности собственными доходами – 214,8 %;

- уровень регистрируемой безработицы – 1 %;

- уровень жизни населения - 1,42.

В период рыночных реформ в городе начинает работать широкая сеть филиалов таких крупных банков, как «Ак Барс», Сбербанк, «Зенит», «Татагропромбанк», «Кара Алтын» и др. Но, безусловно, ведущую роль в финансовой системе города и района играет акционерный банк «Девон – кредит». Клиентами банка являются крупнейшие предприятия нефтедобывающей, строительной, транспортной отраслей экономики (ОАО «Татнефть», НГДУ «Альметьевскнефть», НГДУ «Елховнефть», НГДУ «Ямашнефть», Управление «Татнефтепереработка», ОАО «Альметьевский трубный завод» и т.д.). Банк имеет 12 филиалов в городах РТ.

По данным Государственного комитета РТ по статистике Альметьевск занимает 1 место в республике по среднему размеру вклада в государственных и коммерческих банках в расчете на душу населения. Средний размер вклада на конец 2004 года составил 29004 руб., т.е. в 2,6 раза выше, чем в среднем по республике – 10990 руб., в Казани – 16552 руб.

Предприятия инфраструктуры города представлены учреждениями, предлагающими административно-управленческие, обслуживающие, инженерно-технические, транспортные и другие виды услуг. Ниже приводится перечень функционирующих в городе предприятий и учреждений, численность работающих

в них, площадь территорий производственных площадок Таблица составлена по анкетным данным, представленным предприятиями и учреждениями города.

Таблица 4.19

Предприятия и учреждения г. Альметьевск

Наименование предприятий	Количество работающих (чел.)	Количество работающих (%от всех МПТ)	Площадь территории (га)
1	2		3
ПРОИЗВОДСТВЕННЫЕ ПРЕДПРИЯТИЯ			
ПРОМЫШЛЕННОЕ ПРОИЗВОДСТВО			
Топливо-энергетический комплекс			
Нефтегазодобывающая и нефтегазоперерабатывающая промышленность			
НГДУ «Альметьевнефть»	4308		107,47
НГДУ «Ямашнефть»	1968		18,04
НГДУ «Елховнефть»	2034		19,06
НГДУ «Заинскнефть»	60		1,17
«Татнефтегазпереработка» АО «ТН» (МГПЗ)	2316		293
УПТЖ для ППД ОАО «Татнефть»	299		7,2
ООО «Татнефть – Альметьевское УПНП и КРС»	1305		19,25
ООО «Татнефть – Бурение» -АУБР	3063		10,44
ЗАО «ТАТЕХ»	449		0,75
ЗАО «Татойлгаз»	243		10,67
Альметьевская геологоразведочная экспедиция ТГРУ ОАО «Татнефть»	304		
АРНУ			
Альметьевский филиал ООО «Лениногорское управление тампонажных работ»	460		4,35
Нормативно – исследовательская станция ОАО «Татнефть»	115		0,24
Управление по эксплуатации АИС ОАО «Татнефть»	827		3,9
Управление по внутрипромысловому сбору и использованию попутного газа «Татнефтегаз»	2542		68,3
ЗАО «Татнефтеотдача»	235		1,41
ОАО «Кара Алтын»	402		2,77
ООО «Транлайн» («Булгарнефть»)	120		2,85
ОАО «СМП-Нефтегаз»	1591		3
ТатАСУнефть	321		0,24
ИЦ ОАО «Татнефть»	44		0,4
ЦНИПР ХАЛ г. Нижнекамск			0,06
Альметьевский завод глинопорошка	105		7,8
Всего	23111	33,5	583,58
Специализированные ремонтные предприятия			
ОАО «Ремсельбурвод» производственная база	62		2,7
Производственная база обслуживания установок ОАО «Татнефть»	1037		19,1

Альметьевская ЦБПО РНО ОАО «Татнефть»	601		20,57
АО «Электроннефтегаз»	43		0,13
ООО «Нефтестройсервис»	347		
АО «Газмонтажавтоматика»	65		0,36
ООО «Татнефть – ремонт электротехнического оборудования» («Татнефть-РЭТО»)	1102		7,76
Альм.аварийно-ремонтный пункт АО «Нижнекамскнефтехим» (ААРП)			0,22
ООО «Татнефть – СНЭРС»	714		3,39
Всего	3971	5,7	50,82
Всего	27082	39,2	634,4
Приборостроение и электротехника			
ОАО «Альметьевский насосный завод» *АЛНАС	2835		25,56
ГП Альметьевский завод «Радиоприбор»	503		20,9
Альметьевская ЦБПО ЭПУ ОАО «Татнефть»	1009		7,13
Всего	4347	6,3	53,59
Химическая и нефтехимическая промышленность			
ОАО «Татнефть – Нефтехимсервис»	638		28,45
ТПУ «Татнефтепромхим»	134		3,6
Завод РТИ	115		2,7
Всего	887	1,3	34,75
Машиностроение и металлообработка			
ОАО «Альметьевский трубный завод» *	1023		66,0
ОАО «Нефтемаш» *	133		9,6
ОАО «Татнефтепром»	638		1,45
Прочее	32		3,62
Всего	1826	2,6	80,67
Промышленность строительных материалов			
ОАО «Альметьевский завод ЖБИ»	203		13,89
ОАО «Альметьевский комбинат строительных материалов»*	106		5,19
ЗАО ТАКПО	201		4,22
СУ-854 АБЗ (АГУАД АО «Каздорстрой»)	176		9,6
Альметьевский завод КПД, «Жилстрой»	88		5,7
АУАД ООО «Татнефтедор»	219		6,57
ООО «Керамзит»	47		2,5
Прочее	111		4,6
Всего	932	1,3	30,52
Легкая промышленность			
ОАО АЧНФ «Алсу»	611		10,0
ООО «Альметьевское СРП ВОГ»	43		0,25
Альметьевская фабрика химчистки и крашения одежды	45		1,1
ООО УПП ВОИ	74		

Швейный цех АО «Татнефть»			0,2
Альметьевская фабрика ремонта и пошива одежды	70		0,18
Всего	843	1,2	11,53
Пищевая промышленность			
ОАО «Альметьевский ликеро-водочный завод»	51		0,64
«Альметьевский молочный комбинат» фл ОАО «ВАМИН»	189		2,012
ООО «Хлебокомбинат Альметьевского РайПО»	55		
Альметьевская макаронная фабрика	31		0,67
ОАО «Альметьевский хлебозавод»	337		1,88
ОАО «Альметьевский консервный завод»	142		3,46
Всего	805	1,2	8,7
Обработка древесины и производство изделий из дерева			
АО Альметьевская мебельная фабрика	43		2
ООО «Фенстер»	23		1,95
Всего	66	0,1	3,95
Итого по промышленности	36788	53,3	864,9
Лесное хозяйство			
ФГУЧ «Альметьевский лесхоз»	91	0,1	0,62
Агропромышленный комплекс			
ОАО «Мактаминское тепличное хозяйство»	32		
ООО «Нефтяник»	268		67
Станция агротехнической службы «Альметьевская»	51		0,5
Семенная инспекция Альметьевского РАПО	9		
Альметьевская семеноводческая станция по травам	12		0,7
Альметьевская ветеринарная лаборатория	11		0,3
Альметьевское районное ветеринарное объединение	50		0,9
АООТ «Агрохимсервис»	59		4,81
Всего	492	0,7	74,21
Строительные предприятия			
Альметьевское РСУ ОАО «Татнефть»	503		1,39
СМУ ОАО «Татнефть»	521		4,8
ООО «Стромтех»	250		3,48
ОАО «СМУ-44»	201		2,4
ОАО «Татнефтегазстрой»	467		3,9
АСПМК «Тимер»			1,4
ОАО «Татспецстрой»	421		11,1
СУ – 5 ОАО «Востокмонтаж»	160		11,3
ОАО «Востокмонтажгаз»	74		3,73
АООТ Альметьевская ПМК «Мелиорация», ПМК-23	324		2,3
СУ – 45 АО «Строймеханизация»	118		3,83
СМУ – 51 База «Еврожилстрой»	240		1,12
АО «Жилстрой»			6,71

ООО «Компромисс»	121		0,35
ООО «Стройизол»			0,06
АМУ			0,2
ООО «Строймонтажизол»			4,5
СМУ-33			0,1
ПБ СУ-2			1,1
ООО «Арслан»	453		1,8
ООО Альметьевская инженерно – строительная компания (АИСК)	171		0,3
Альметьевское МУ ОАО «Татэлектромонтаж»	124		4
ОАО СФ «Татнефтепроводстрой»	64		0,25
Всего	4353	6,6	56,05
ИТОГО по производственным предприятиям	41724	60,4	1043,23
ПРЕДПРИЯТИЯ ИНФРАСТРУКТУРЫ			
Предприятия транспорта			
АООТ «Агат»	45		3,3
АТП ОАО «ТН»	118		5,4
ОАО «Альметьевское ПОПАТ»	1259		9,7
АКП «Промтранс-А»	285		13,27
ООО «Грузопассажирские перевозки-Альметьевнефть»	234		
ООО «Елховтранссервис»	182		
КУП Альметьевское троллейбусное управление»	403		3,8
ООО «АУТТ-3»	513		2,85
АЦТТ ООО «Татнефть-Бурение»			0,18
Альметьевский фл по транспорту газа ОАО «СГ-Транс»	80		
Альметьевское ЛПУ магистральных газопроводов	654		
ООО «Нефтегазтранс»	287		
Альметьевское нефтепроводное управление	1183		
Всего	5354	7,8	38,3
Коммунальные предприятия			
Альметьевские электросети ПЭО «ТАТЭНЕРГО»	438		0,06
Альметьевский РУЭС	296		0,4
Альметьевский ЗУЭС			0,4
ГП Альметьевская межрайгорэлектросеть	111		1,4
ООО «Гостиница»	61		0,2
Альметьевское ЭПУ «Альметьевскгаз»	561		1,15
Альметьевский РУПС	402		0,35
ОАО «Альметьевск-водоканал»	489		1,3
КП «Производственное управление «Благоустройство»	259		3,03
ГП Альметьевское ПТС	439		0,6
МУП «АТПХ Горзеленхоз»	70		8,5
МУП Альметьевский ПТЖХ	1086		2,7
Всего	4151	6,0	24,19
Складские предприятия			

ООО «Альметьевскснаб»	39		1,13
База «Татвторресурсы»	19		1,7
СУ-2 АО «Татнефтепроводстрой» прирельсовая база	74		2,47
Управление «ТНС»	177		30,35
База Волго-Камского ПТУС	53		1,5
База АУАД, пескобаза	66		4,3
Хозрасчетная база ООО ТН РСУ	35		1,3
База ОРСа «Таттрансгаз»	28		1,4
ОАО «Альметьевскнефтепродукт»	674		6,7
АТХ Альметьевский райпотребсоюз	262		3,88
ООО «Карат»	52		1,1
Прочее	89		18,06
Всего	1568	2,3	46,89
Предприятия торговли			
Предприятия торговли	1910	2,8	
Предприятия питания			
Предприятия питания	969	1,4	
Предприятия бытового обслуживания			
Предприятия бытового обслуживания	335	0,5	
Всего	3214	4,65	
Учреждения образования и воспитания			
Детские дошкольные учреждения	2884	4,2	38,9
Общеобразовательные учебные заведения	2410	3,5	55,8
Объекты внешкольного образования, проведения досуга	331	0,5	
Всего	5467	8,1	
Средние специальные и нач. профессиональные учебные заведения			
Милицейский лицей	36		0,54
Турецко-татарский лицей	67		1,7
Альметьевский торгово-экономический техникум	86		0,66
Альметьевский политехнический техникум	210		2,1
Музыкальное училище	104		0,81
Професс.колледж №65	77		1
Альметьевский техникум физической культуры	65		1,8
Альметьевское медицинское училище	68		1,6
Всего	713	1,0	10,21
Высшие учебные заведения			
АЛНИ	698		2,7
Альметьевский филиал института экономики и права»	167		
ВЭГУ	38		
Альметьевский филиал «ТИСБИ»	62		
Альметьевский муниципальный университет	140		
Всего	1105	1,6	
Учреждения здравоохранения			
Альметьевская ЦРБ	709		7,7
Медсанчасть ОАО «Татнефть»	1084		4,2

Поликлиники	442		1
Диспансеры	372		3,11
Детская больница	386		3,1
Родильный дом	205		1,9
ГУЗ Альметьевская.станция СМП	138		0,3
Станция переливания крови	37		
Альметьевский центр мед профилактики	16		
Бюро судмедэкспертизы	41		0,4
Молочная кухня	13		
ГУЗ «АЦПБ СПИД и ИЗ»	57		
Центр Госсанэпиднадзора Альметьевского района	145		0,4
Всего	3506	5,1	22,11
Культурно - досуговые учреждения			
Альметьевский драмтеатр	125		0,4
НКЦ «Элмэт»	105		
Госкиноучреждение Альметьевского района	12		
Молодежный центр	51		1,4
ДК «Н.Мактама»	15		
Картинная галерея	11		0,16
ДК «Нефтьче»	124		2,5
РДК	42		0,18
Краеведческие музеи	17		
Библиотеки	30		
Прочее	118		
Всего	650	0,9	4,64
Спортивные учреждения			
Спорткомплекс ОАО «Татнефть»	193		1,94
Дворец спорта «Юбилейный»	48		1,59
ООО СОК «Снежинка»	15		
СОК «Стиль жизни»	54		0,13
Дом каратэ	63		1,5
Прочее	72		
Всего	280	0,4	5,16
Деловые учреждения			
Управление	556		
Государственная власть РФ	368		
Финансы, кредит, страхование, пенсионное обеспечение	395		
Всего	1319	2	
Итого по предприятиям инфраструктуры	27327	39,6	
ИТОГО	69051	100	

Анализ данных позволил сделать следующие выводы: большая часть мест приложения труда приходится на сферу производства – 60,4 %. Это является очень высоким показателем, для сравнения – по республике занятость в производственной сфере в 2005 году составила 43,6 %. В инфраструктуре Альметьевска занято 16 % работающих, в сфере обслуживания – 23,5 %.

Крупные производственные предприятия города, в основном относятся к топливно – энергетическому комплексу. Они предлагают населению города 39,2 % мест приложения труда.

В машиностроении и металлообработке – 2,6 % мест приложения труда.

В химической и нефтехимической промышленности – 1,3 % мест приложения труда.

В приборостроении и электротехнике – 6,3 % мест приложения труда.

В легкой промышленности – 1,2 % мест приложения труда.

В промышленности строительных материалов – 1,3 % мест приложения труда.

В пищевой промышленности – 1,2 % мест приложения труда.

В прочих промышленных производствах – 0,1 % мест приложения труда.

В агропромышленном комплексе – 0,7 % мест приложения труда.

В строительстве – 6,3 % мест приложения труда.

Доля занятого населения в хозяйстве города составляет 69,8 % по отношению к численности населения в трудоспособном возрасте. Так, в 2003 г., данная величина составляла 65,3 % по отношению к численности населения в трудоспособном возрасте.

На начало 2005 г. лица, незанятые трудовой деятельностью, ищущие работу, составляли относительно всего населения трудоспособного возраста 1,9 %.

Численность студентов средних специальных и высших учебных заведений составляла 13,2 % от населения трудоспособного возраста.

На зарегистрированных малых предприятиях занято 3,5 % от численности трудоспособного населения.

Остальная часть населения в трудоспособном возрасте (11,6 %), видимо, занята в неучтенном частном предпринимательстве и в домашнем хозяйстве.

Если считать, что идеальный случай - это когда численность мест приложения труда равна численности населения в трудоспособном возрасте, то в Альметьевске не хватает предприятий, которые обеспечили бы население работой. Но с другой стороны такой показатель является базой для размещения новых предприятий и организаций - в городе имеется избыток трудовых ресурсов.

Если проанализировать движение работающих в экономике за 2004 год, то следует отметить, что по городу значения показателя несколько превышают республиканские: принято 15708 чел, это 24,1 % от среднесписочной численности (в 2004 г.-17889 чел. (27,3 % от среднесписочной численности)), выбыло 16365 человек, 25,2 % от среднесписочной численности (в 2004 г.-16791 чел. (25,6 %)), из которых 64,2 % выбыло по собственному желанию (в 2004г. данная цифра составила 68,1 %). Для сравнения, в целом по республике значения составляют соответственно 25,7 % и 27,7 %.

4.2.3. КОМПЛЕКСНАЯ ОЦЕНКА ЭКОНОМИЧЕСКОЙ СИТУАЦИИ

Для достижения позитивных результатов в развитии, городу необходимо поддерживать на высоком уровне экономические, социальные, экологические и

другие показатели, комплексно характеризующие состояние населенного пункта. Для определения экономической эффективности нами был проведен кластерный анализ по городам Республики Татарстан. По результатам данного анализа Альметьевск, наряду с другими крупными городами, такими как Казань, Набережные Челны, Нижнекамск, оказался в средней - 2 группе. Причем, по всем экономическим показателям, безусловно, его нахождение в лучшей – 1 группе, но снижение происходит за счет экологии и недостаточно высокой жилищной обеспеченности (на конец 2005 года обеспеченность жильем составляла по Альметьевску 20,4 кв. м, общей площади на одного жителя, по данному показателю город находится на 7 месте среди 14 городов республиканского значения, для сравнения: 2003 г., 18,5 кв метров на человека – 11 место).

Как уже указывалось в начале раздела, для анализа экономической ситуации города были рассмотрены основные показатели, характеризующие состояние производительных сил, результатов хозяйственной деятельности, производства товаров народного потребления, оказания платных услуг населению, состояния торговли и общественного питания.

Поскольку целью любого развития в первую очередь является повышение качества жизни населения, то рассмотрение анализа экономической ситуации следует начинать именно с этих показателей.

Основным показателем, характеризующим уровень жизни населения, является размер заработной платы.

Средняя месячная заработная плата по крупным и средним предприятиям г. Альметьевск за 2004 год составляла 9716,5 рубля. Сравнительная характеристика с другими городами и среднереспубликанским показателем представлена в нижеследующей таблице

Таблица 4.20

Средняя месячная заработная плата по годам

Наименование территорий	Средняя месячная заработная плата по годам (руб.)		
	2002 год	2003 год	2004 год
Республика Татарстан	3735	4530	5629
Нижнекамск	4685	5782	7383
Наб. Челны	3971	4994	6221
Альметьевск	6856	7834	9717
Чистополь	2944	3672	4440

Примечание: все таблицы раздела составлены по данным Госкомстата РТ

Как видно из таблицы среднемесячная заработная плата населения в г. Альметьевске превышает средне республиканский показатель в 1,73 раза. Это определяет покупательную способность населения, позволяет широко развивать торговлю и общественное питание.

По данным Государственного комитета РТ по статистике средняя месячная заработная плата за январь – февраль 2005 года по г. Альметьевск составила 12107,3 руб. Рост по сравнению с аналогичным периодом прошлого года составил 21,1 %. Для сравнения – средняя заработная плата по РТ за данный период времени составила 6340,5 руб. Таким образом, в Альметьевске значение данного

показателя превышает республиканский уровень в 1,91 раз. В то же время, следует отметить, что на 1 апреля 2004 года, у 5 организаций города имелась задолженность по выплате заработной платы работникам, общая сумма задолженности составила 2457 тыс. руб.

По программе социально – экономического развития города предусматривался рост средней заработной платы следующим образом:

2003 год – 8140 руб.

2004 год – 9360 руб.

2005 год – 10760 руб.

2006 год – 12380 руб.

За три года предполагалось увеличение средней заработной платы в 1,5 раза. Фактические данные показывают, что идет опережающий рост заработной платы по сравнению с плановыми показателями. На 2004 год времени опережение составило 4 %.

В качестве одного из показателей, характеризующих уровень жизни населения, можно использовать статистические данные об оказании платных и бытовых услуг на душу населения.

По данным Государственного комитета по статистике РТ за 2004 год объем реализации платных услуг на душу населения по республике составил 9694,7 руб. (в 2003 г. - 6979,9 руб.), по Альметьевску – 15881,7 руб, т.е. больше в 1,6 раза (в 2003 г. - 12383 руб.), по бытовым услугам: по республике – 1425,7 руб, по Альметьевску – 1461,8 руб., что составляет 102,5 % (в 2003г. – 92 %, в 2002 г. – 84 %) от республиканского уровня.

По реализации платных услуг на душу населения Альметьевск с 2001 года лидировал среди городов республиканского подчинения, в 2004 г. на первое место вышла Казань. По реализации бытовых услуг город находится на 4 месте.

Учитывая высокий уровень доходов населения города, отставание по бытовым услугам выглядит значительным.

Анализ услуг, предоставляемых населению выявил следующее: по большинству пунктов показатели города находятся на уровне республиканских и других сравниваемых городов. Но по некоторым видам платных и бытовых услуг наблюдается отставание от республиканского уровня: это услуги связи, услуги системы образования, туристско-экскурсионные услуги, услуги правового характера, услуги по ремонту и техническому обслуживанию транспортных средств, услуги по ремонту и строительству жилья, услуги по изготовлению мебели.

На перспективу следует предусмотреть возможность размещения новых предприятий по оказанию услуг населению. Необходимо учитывать, что предприятия бытового обслуживания города должны обслуживать и жителей пригородной зоны, где данная сфера не развита.

Альметьевск, как уже указывалось выше, является одним из крупных промышленных центров Республики Татарстан. Соответственно, все благополучие города и его перспективы основывается на динамичном развитии данной отрасли.

Одним из важных показателей, характеризующих уровень развития производительных сил города, является стоимость основных производственных

фондов. В следующей таблице приводятся статистические данные о стоимости основных промышленно-производственных фондов по г. Альметьевск в сравнении с республиканскими данными.

Таблица 4.21

Стоимость промышленно-производственных основных фондов

Наименование территорий	Стоимость промышленно-производственных основных фондов (млн. руб./ %) на 01. 01							
	2002 год		2003 год		2004 год		2005 год	
Республика Татарстан	242087	100	240173	100	270998	100	285524	100
Нижнекамск	36773	15,2	35103	14,6	38233	14,1	42640	14,9
Наб. Челны	39991	16,5	37094	15,4	41215	15,2	40217	14,1
Альметьевск	41054	17,0	42948	17,9	54289	20,0	50029	17,5
Чистополь	760	0,3	606	0,25	630	0,23	640	0,22

Как видно из данных таблицы, стоимость промышленно-производственных основных фондов за анализируемый период в г. Альметьевск не имеет направленной тенденции роста. В целом за данный период времени стоимость основных фондов по республике выросла в 1,18 раз, то по Альметьевску - в 1,2 раза. Следует отметить, что износ основных фондов по Альметьевску составляет 57,7 %, для сравнения, в целом по республике – 52,4 %.

Важнейшим показателем, характеризующим работу промышленности, является объем промышленного производства.

Таблица 4.22

Объем промышленного производства

Наименование территорий	Объем промышленного производства (млн. руб./%) на 01.01					
	2002 год		2003 год		2004 год	
Республика Татарстан	235855	100	281847	100	369809,9	100
Нижнекамск	33255,8	14,1	40714,9	14,4	53704,4	14,5
Наб. Челны	35238,6	14,9	43851,1	15,6	62390,9	16,9
Альметьевск	87209,6	37,0	100990,5	35,8	135848,6	36,7
Чистополь	1260,2	0,5	2053,2	0,73	2386	0,65

По отношению к 2002 г. рост объема промышленного производства по городу составил более 156 %. В целом по Республике Татарстан за тот же период времени этот показатель возрос на 156,8 % . Также следует отметить, что наблюдается некоторое снижение удельного веса объема промышленного производства Альметьевска в общем объеме по республике. Среди ведущих городов республики г. Альметьевск является абсолютным лидером по объему промышленного производства.

Одним из показателей, характеризующим уровень развития промышленности является индекс промышленного производства. Сравнительная характеристика с республиканским уровнем и другими городами республиканского значения приведена в следующей таблице.

Таблица 4.23

Индекс промышленного производства (в процентах)

Наименование территорий	На 01.01 2002 года	На 01.01 2003 года	На 01.01 2004 года	На 01.01 2005 года
Республика Татарстан	107,4	100,9	106,2	105,6
Нижнекамск	105,2	103,0	107,0	102,7
Наб. Челны	100,9	95,1	117,03	118,8
Альметьевск	95,3	99,2	102,1	103,1
Чистополь	86,3	106,3	107,9	104,4

Как видно из таблицы, в 2001-2002 гг. по г. Альметьевск наблюдалось некоторое снижение индекса промышленного производства, а в последующие годы – его рост. По программе социально-экономического развития Альметьевска до 2006 года предусмотрено значение индекса промышленного производства на уровне 106,5 %. В последние годы во всех городах республиканского значения (исключение г. Азнакаево) наблюдается рост индекса промышленного производства.

Основным показателем, характеризующим результаты деятельности предприятий, является прибыль или убыток. По данным государственного комитета РТ по статистике сведения о прибыльности предприятий города, в сравнении с республиканскими показателями, приведены в следующей таблице:

Таблица 4.24

Предприятия промышленности, получившие прибыль или убыток

Наименование территорий		Сальдированный финансовый результат, млн. руб.	Предприятия, получившие прибыль			Предприятия, получившие убыток		
			Кол-во предприятий	в % к общему кол-ву	Прибыль (+) млн. руб.	Кол-во предприятий	в % к общему кол-ву	убыток (-) млн. руб.
Республика Татарстан	2002	20435	410	58,0	23120	297	42,0	2685,6
	2003	28720	353	61,4	29995	222	38,6	1275
	2004	57008	345	64,1	58422	193	35,9	1414
Нижнекамск	2002	2647	23	60,5	3093	15	39,5	446
	2003	3559	17	56,7	3590	13	43,3	30,8
	2004	5279,6	15	55,6	5492,2	12	44,4	212,6
Наб. Челны	2002	971	36	61,0	1642	23	39,0	671
	2003	844,7	26	57,8	1247	19	42,2	402
	2004	2690,7	35	76,1	2787,5	11	23,9	96,8
Альметьевск	2002	11139	31	77,5	11398	9	22,5	259
	2003	18592	25	73,5	18619	9	26,5	27,3
	2004	41305,1	29	87,9	41333,3	4	12,1	28,2
Чистополь	2002	-11	10	50,0	28,3	10	50,0	39,6
	2003	80,7	12	66,7	98,8	6	33,3	18,1
	2004	12,8	10	62,5	28,5	6	37,5	15,7

Как видно из таблицы, промышленность Альметьевска за 2002-2004 годы сработала прибыльно. По сравнению с республиканскими показателями и с другими городами, Альметьевск один из городов, где самый большой процент прибыльных предприятий, однако и здесь существует убыточное производство.

В 2004 г. следует отметить рост числа прибыльных предприятий по городу.

За январь – февраль 2005 года из 86 отчитывающихся предприятий 57 (66,3 %) получили прибыль, общий объем которой составил 4011,4 млн. руб., 29 (33,7 %) получили убыток в сумме 65,67 млн. руб. Следует отметить некоторое увеличение доли убыточных предприятий, что является негативным фактом. В суммарном выражении за январь – февраль 2005 года предприятиями городов республики было получено 9166,7 млн. руб. прибыли, причем на Альметьевск пришлось 43,8 % (в 2004 г. – 72,4 %). Для сравнения: Казань – 34,6 % (в 2004 г. – 11,4 %), Нижнекамск – 11,8 % (в 2004 г. – 9,3 %), Набережные Челны – 3,3 % (в 2004 г. – 4,7 %).

При разработке Схемы территориального планирования РТ было проведено зонирование территорий по достигнутому уровню социального развития. По данному показателю Альметьевский район и сам город Альметьевск был отнесен к группе районов с высоким уровнем социального развития. Это предполагает высокие потребительские возможности населения.

Для удовлетворения растущих потребностей населения необходимо развивать производство товаров народного потребления.

При планировании развития города большое значение имеют показатели, характеризующие состояние производства потребительских товаров, в том числе – пищевых продуктов. Также анализируется производство потребительских товаров на душу населения по сравнению с республиканским уровнем и со сравниваемыми городами.

Таблица 4.25

**Производство потребительских товаров в 2004 году
(в фактически действовавших ценах, тыс. руб.)**

Наименование территорий	Потребительские товары			В т.ч. пищевые продукты		
	фактически	2003 в % к 2002	2004 в % к 2003г.	фактически	2003 в % к 2002	2004 в % к 2003г.
Республика Татарстан	36684392	116,9	105,9	14760277	127,8	112,9
Нижнекамск	2769237	96,4	110,1	480064	113,6	108,0
Наб.Челны	7119929	117,0	136,2	2677606	131,2	180,9
Альметьевск	501468	118,4	108,9	342792	121,2	105,9
Чистополь	1191721	168,5	85,2	438227	111,9	102,5

Как видно из таблицы, производство потребительских товаров в г. Альметьевске представлено как пищевыми продуктами, так и промышленными товарами. Наблюдается рост объемов производства этих товаров, по сравнению с предыдущими периодами времени. В то же время, следует отметить, что в настоящее время в городе 68 % (в 2003 г. - 70,2 %) от производимых

потребительских товаров составляют пищевые продукты. Это свидетельствует о недостаточно развитой легкой промышленности.

По данным Государственного комитета РТ по статистике за 2004 г. производство потребительских товаров по Альметьевску составило 501468 тыс. руб., что составляет 108,9 % от уровня прошлого года. Альметьевск значительно уступает по производству потребительских товаров ведущим городам республики.

Для получения объективной картины по товарам народного потребления следует проанализировать показатели по производству этих товаров на душу населения.

Таблица 4.26

Производство потребительских товаров на душу населения (в руб.)

Наименование территорий	Потребит. товары			Из них		
				Пищевые продукты		
	2002	2003	2004	2002	2003	2004
Республика Татарстан	7874	9304	9743	2718	3507	3920
Нижнекамск	11433	11079	12205	1418	1963	2116
Наб. Челны	8621	10233	13928	2132	2838	5238
Альметьевск	2570	3048	3527	1770	2153	2411
Чистополь	12771	22377	19160	5882	6843	7045

Как видно из таблицы, в Альметьевске наблюдается рост производства потребительских товаров на душу населения. В целом по потребительским товарам за 2002-2004 гг. производство возросло в 1,4 раза. В то же время следует отметить, что по сравнению с республиканским уровнем, и со сравниваемыми городами в Альметьевске производство потребительских товаров на душу населения находится на очень низком уровне (32,2 % от республиканского уровня). По данному показателю Альметьевск находится на 12 месте среди 14 городов республиканского значения.

Учитывая высокий уровень доходов населения Альметьевска, большое значение для развития города имеют позитивные тенденции в развитии торговли и общественного питания. За 2004 год оборот розничной торговли составил 6735,9 млн. руб. (2003 г.-4938,3 млн.руб.), что составляет 136,4 % от уровня прошлого года и 5,5 % (2003 г.-5,12 %) от оборота розничной торговли по всей республике.

Важным показателем является оборот розничной торговли на душу населения.

Таблица 4.27

Оборот розничной торговли и общественного питания в расчете на душу населения за 2003/2004 гг.

Вид деятельности	Оборот на душу населения (руб.)				
	Республика Татарстан	Нижнекамск	Наб. Челны	Альметьевск	Чистополь
Розничная торговля	25685/ 32285	21653/ 26525	31216/ 37264	32468/ 43997	28324/ 36930
Общественное питание	1722/ 2079	3805/ 4033	1874/ 2158	2559/ 3523	1062/ 1694

Как видно из таблицы, оборот розничной торговли на душу населения по Альметьевску выше, чем в целом по республике (в 1,36 раз выше республиканского уровня). По данному показателю Альметьевск находится на 3 месте среди 14 городов республиканского значения, уступая только Казани и Нурлату. Учитывая, что по уровню жизни Альметьевск находится на 1 месте в республике и, соответственно, в городе имеется большой платежеспособный спрос, есть большие резервы для развития торговли. Это следует предусмотреть при разработке генерального плана города. По обороту общественного питания на душу населения Альметьевск находится на 2 месте (в 1,69 раз выше республиканского уровня), уступая только Нижнекамску.

Малое предпринимательство обладает стабилизирующим эффектом для экономики, - это гибкость и моментальная приспособляемость к конъюнктуре рынка, способность быстро изменять структуру производства, оперативно создавать и применять новые технологии и научные разработки. В сфере малого бизнеса заложен потенциал для значительного увеличения количества рабочих мест, расширения налоговой базы, роста национального дохода и обеспечения выпуска импортозамещающей и экспортоориентированной продукции. В настоящее время Правительствами России и Татарстана уделяется большое внимание развитию малых и средних предприятий, поддержке предпринимательства.

Следует учитывать и тот факт, что перспективное развитие города предполагает расширение сфер деятельности, не связанных с добычей нефти. В отраслях перерабатывающей промышленности традиционно высок удельный вес частного предпринимательства.

Таблица 4.28

Основные показатели деятельности малых предприятий в 2005/2006 гг.

Показатели	Республика Татарстан	Нижнекамск	Наб. Челны	Альметьевск
Число малых предприятий (ед.)	18642/ 20126	1039/ 1049	2350/ 2500	671/ 689
Работники списочного состава (человек)	146535/ 207989	9968/ 11708	18242/ 44934	3972/ 5759
Сальдированный финансовый результат (млн. руб.)	2412,2/ 3762,9	75,7/ 212,6	317,4/ 405,1	286,4/ 34,3

По данным Управления Федеральной налоговой службы по Республике Татарстан на 1 января 2005 года, в Республике Татарстан зарегистрировано 34944 малых предприятия и 130146 индивидуальных предпринимателей.

В 2004 году суммы налоговых платежей субъектов малого предпринимательства составили 8,9 млрд. рублей, или более 9 % от налоговых поступлений всех хозяйствующих субъектов Республики Татарстан в бюджеты всех уровней, в том числе налоговые платежи малых предприятий - 7,6 млрд. рублей (прирост на 88 % к 2001 году), а налоговые платежи индивидуальных предпринимателей - 1,2 млрд. рублей, что почти в 3 раза больше, чем в 2001 году.

Как видно из данных таблицы, в Альметьевске число занятых в малых предприятиях составляет 3,9 % от численности населения в трудоспособном возрасте. Это является низким показателем. Для сравнения, в целом по республике этот показатель составляет 5,8 %.

Программой социально-экономического развития города и района до 2006 года предусматривается увеличение численности работающих в малом бизнесе до 20 тысяч и обеспечение поступления 10 % средств в консолидированный местный бюджет.

На основании анализа вышеприведенных показателей можно сделать выводы об основных направлениях социально – экономического развития г. Альметьевска.

5. ОСНОВНЫЕ НАПРАВЛЕНИЯ СОЦИАЛЬНО - ЭКОНОМИЧЕСКОГО РАЗВИТИЯ

Градостроительная концепция Генерального плана основана на стратегической цели городского развития – улучшения качества жизни населения города. Для достижения этой цели необходимо решить ряд проблем во всех областях городского хозяйства. В данном разделе рассматриваются перспективные задачи города в экономической и экологической областях.

В экономике это:

1. Формирование инвестиционной политики:

Ориентация инвестиционной политики на приоритетные задачи развития города (жилье, обслуживание, транспорт и т.д.)

Приоритетное сосредоточение капитальных вложений на наиболее эффективных и социально необеспеченных «конфликтных» зонах города.

Ориентация бюджетного финансирования на развитие инженерной подготовки территории, магистральных инженерных сетей и социальной инфраструктуры, содержание общественных территорий.

Поддержка и развитие производственной базы малоэтажного жилищного строительства.

Развитие туризма, привлечение частных инвесторов в сферу услуг.

2. Структурная реорганизация экономики:

Стимулирование разнообразия структуры производств, с преобладанием доли товаров и услуг для населения, для уменьшения зависимости города от нефтедобывающей промышленности.

Поощрение развития мелкотоварных производств.

Муниципальная поддержка отраслей, способных «быстро» оборачивать деньги - переработка сельхозпродукции и производство продуктов питания, жилищное строительство, туризм.

Развитие строительной базы по производству строительных материалов, ориентированной на местные природные ресурсы.

3. Совершенствование структуры доходной базы бюджета:

Приоритетность экономико-правовых методов регулирования территорий города, основанных на комплексной оценке городской территории.

Развитие системы муниципальных краткосрочных займов.

Предоставление не финансовых льгот, а кредитов, в том числе долгосрочных.

Город Альметьевск в материалах Схемы территориального планирования Республики Татарстан выделен в качестве «точки роста» *федерального значения*.

Успешное развитие Альметьевска возможно при осуществлении современной градостроительной деятельности, главной целью которой, как доказано современной наукой и практикой, является устойчивое развитие, обеспечивающее создание благоприятной среды обитания.

При этом следует отметить, что в новых условиях город перестает быть лишь «приложением» к ведомственным производствам, приоритет ведомственных

интересов сменяется приоритетом интересов города, как совокупного интереса его жителей. Город призван обеспечить три основные функции:

- место проживания населения, которое может и должно получить возможность реализации (преимущественно в пределах города) преобладающей части своих потребностей и интересов;
- благоприятную среду для развития предприятий и функционирования хозяйствующих субъектов;
- организации хозяйственного центра тяготеющих к нему территорий.

Комплексный анализ и оценка Альметьевского района и города Альметьевск позволили разработать следующие основные направления хозяйственного развития:

Интенсификация развития промышленного потенциала, связанная с внедрением в производство высоких технологий, обеспечивающих конкурентоспособность продукции на федеральном и международном рынках.

Ресурсосберегающая политика использования природного потенциала, не вовлеченного в настоящее время в промышленное освоение, за счет полной выработки полезных ископаемых на разрабатываемых месторождениях путем внедрения новых технологий глубокой добычи.

Организация в крупных городах зон инновационной деятельности на базе имеющегося научного и квалификационного потенциалов путем дальнейшего развития существующих и создания новых научных центров по фундаментальным и прикладным исследованиям.

Дальнейшее развитие и интенсификация пригородного сельского хозяйства за счет внедрения инновационных агротехнологий для наращивания объемов сельхозпродукции высокого качества, экологического оздоровления и повышения плодородия почв, увеличения урожайности сельхозкультур и продуктивности животноводства.

Переход в целях нормализации экологической ситуации на использование безотходных технологий на экологически опасных производствах, а также проведение мероприятий по рекультивации и восстановлению нарушенных в процессе нефтедобычи территорий.

Создание системы природоохранных зон с целью обеспечения экологического равновесия на данной территории, приобретающее особую актуальность.

Социально-экономическая концепция Генерального плана Альметьевска формирует идею формирования и развития на существующей базе города технополиса, основными звеньями которого могут стать: учебные заведения по подготовке и переподготовке кадров среднего и высшего звена; научно-проектно-изыскательские организации; предприятия нефтедобывающей промышленности, машиностроения, строительной индустрии, легкой и пищевой промышленности.

Этот сценарий обеспечивает наибольшую преемственность уже сложившихся направлений хозяйства, максимально ориентирован на реализацию объективных предпосылок развития города, создает условия для экономической дееспособности города, стабильного формирования его финансовой базы.

При этом данный сценарий обеспечивает устойчивое развитие города по следующим позициям:

рост разнообразия сфер хозяйственной деятельности с преимущественной ориентацией на ее прогрессивные виды, что позволит достаточно гибко реагировать на рыночную конъюнктуру и обеспечивать стабильную занятость населения и рост его доходов, а также закрепление в городе молодежи;

развитие города, прежде всего, в сфере промышленности, особенно, нефтедобывающей ориентируется в значительной мере на спрос со стороны других регионов России и зарубежных стран. Это предъявляет повышенные требования конкурентоспособности продукции, что в свою очередь предполагает необходимость научно-исследовательской базы и высококвалифицированных кадров;

развитие легкой, пищевой, перерабатывающей промышленности и бытового обслуживания ориентируется в значительной мере на местные ресурсы и рынок, а также на потребности в продукции и услугах со стороны ближлежащих регионов. Постоянно возобновляемый спрос на продукцию и услуги этих отраслей создает условия для их стабильного функционирования.

Исходя из вышесказанного, применительно к Альметьевску могут быть сформулированы следующие стратегические направления реконструкции его экономической базы:

- техническое перевооружение традиционных отраслей, интенсификация нефтедобывающей промышленности на базе экологически безопасных технологий;
- усиление социальной ориентации промышленности;
- преодоление односторонней производственной специализации;
- выполнение предприятиями экологических требований;
- обеспечение максимально щадящего режима замены сфер приложения труда;
- повышение уровня транспортной инфраструктуры до международного класса;
- создание новых предприятий по переработке сельскохозяйственной продукции;
- расширения в структуре городского хозяйства доли сферы услуг.

6. ТЕРРИТОРИАЛЬНОЕ РАЗВИТИЕ И МЕРОПРИЯТИЯ ГЕНЕРАЛЬНОГО ПЛАНА

6.1. ТЕРРИТОРИАЛЬНОЕ И АРХИТЕКТУРНО – ПРОСТРАНСТВЕННОЕ РАЗВИТИЕ ГОРОДА

Основная проблема градостроительного развития сложившегося г. Альметьевска - ограниченные резервы под жилищное строительство, ввиду наличия планировочных ограничений связанных с природными факторами, нефтедобычей и производством, инженерно-геологическими процессами, наличием сибиреязвенных скотомогильников

На период расчетного срока Генерального плана города в качестве основных направлений территориального развития города Альметьевска определены:

-северо-западное и западное в направлении поселка железнодорожная ст. Калейкино, которая в дальнейшем может стать крупным железнодорожным центром, для размещения жилых районов секционной и усадебной застройки (в том числе и первоочередного и на расчетный срок Генерального плана);

-юго-западное вдоль дороги Альметьевск - Чистополь и границы с микрорайонами «Яшлек», «Западные ворота»;

-северо-восточное в районе н.п. Урсала;

-южное вдоль дороги на территориях коллективных садов на расчетный срок под усадебное строительство.

За пределами расчетного срока Генерального плана предлагаются к освоению территории в западном направлении в сторону населенных пунктов Кульшарипово, Калейкино. А также в радиусе 15-30 километров от города предлагается создание поселков-спутников в районе населенных пунктов: Верхняя Мактама, Миннебаево, Абдрахманово, Тайсуганово, Новое Надырово, Новое Каширово, Поташная поляна, Верхний Акташ, Кичучатово, Калейкино, Кульшарипово.

Планировочная и архитектурно-пространственная структура характеризует целесообразность, удобство, выразительность и гармонию пространственной организации среды жизнедеятельности, взаиморазмещение и взаимодействие ее природных, жилых, общественных, производственных и инфраструктурных составляющих. Организующей основой городского пространства являются: природно-ландшафтный и урбанизированный каркас территории города.

Природно-ландшафтный каркас образует природоохранную и рекреационную функциональную подсистему города, формируется системой водных пространств: р. Степной Зай, Городского водохранилища, каскада прудов и зеленых массивов, сформированных бульварами, городскими парками, скверами, предлагаемой рекреационной территорией вдоль р. Степной Зай.

Урбанизированный каркас является основой общественной и производственной функциональных подсистем города, формируется ядром общественно – делового центра транспортными магистралями, главными улицами, площадями, градостроительными узлами и примагистральными территориями,

характеризуется наиболее высокой интенсивностью деятельности и использования территории. Развитие урбанизированного каркаса предусматривает: совершенствование его сложившейся планировочной структуры - усиление роли ядра - городского центра как культурного и общественного символа, акцентирование главных транспортных связей и узлов системой общественно-деловых центров и линейных примагистральных многофункциональных комплексов, формирование новых и завершение существующих элементов дублеров главных магистралей. Архитектурно-пространственная организация урбанизированного каркаса предусматривает зрительное акцентирование его характерных элементов - ансамблей площадей и крупных градостроительных комплексов, высотных доминант, фронтальной застройки главных общественных улиц, контрастного силуэта города.

Предлагаемое в Генеральном плане города Альметьевск качественно-количественное изменение планировочной организации территории предусматривает сохранение общего характера сложившейся планировочной структуры и функционального зонирования и приведение их в соответствие с современными требованиями путем модернизации элементов сложившейся планировочной структуры, не влияющей на характер структуры в целом.

В период расчетного срока Генерального плана города Альметьевск предусматривает развитие сложившейся городской планировочной структуры.

Значение основных планировочных и композиционных осей развития городской застройки сохраняют за собой магистральные улицы – улица Ленина, Советская, Шевченко, Фахретдина, Чехова, Тукая, Шоссейная, проспект Строителей.

Новые промышленные предприятия и коммунально-складские объекты предусматривается размещать на территории сложившейся промышленной зоны в южной части города в основном на территориях коллективных садов, расположенных в санитарно-защитной зоне от предприятий.

Переустройство и совершенствование городской планировочной структуры предусматривает:

- упорядочение размещения и развитие основных элементов структуры планировочных районов (жилые районы, промышленные районы и узлы, общественные центры, транспортная инфраструктура);

- упорядочение размещения и совершенствование планировочной структуры основных функциональных зон - жилой, производственной, рекреационной;

- сохранение исторически сложившейся градостроительной среды на территории центрального планировочного района;

- совершенствование и развитие структурных транспортных связей (трассировка новых и реконструкция существующих улиц и дорог) между планировочными районами и территориальными зонами;

- формирование системы планировочных связей, исключая возможность пропуска транзитных транспортных потоков по территории города;

– озеленение прибрежных территорий рек Степной Зай, Безымянная, Городского водохранилища, прудов, формирование на этих территориях рекреационных зон и мест массового отдыха населения, организация структурных планировочных выходов к р. Степной Зай, Безымянная к городскому водохранилищу с территории жилой застройки и городских центров обслуживания.

6.2. РАЗВИТИЕ ЖИЛЫХ ТЕРРИТОРИЙ

Разработка предложений по размещению площадок нового жилищного строительства – одна из приоритетных задач Генерального плана г. Альметьевск.

В настоящее время объем жилого фонда г. Альметьевск составил 3 126,23 тыс.кв.м. или 20,7 кв.м./чел. Из общего объема жилого фонда свыше 79 % приходится на секционную застройку, 19,4 % - на усадебную застройку и около 2 % составляет блокированная застройка.

Территория жилой застройки в целом по городу в настоящее время занимает 1 266,5 га. К концу расчетного срока они увеличатся до 1700,0 га.

В рамках генерального плана произведен прогноз жилищной обеспеченности по этапам расчетного срока, согласно которому к 2010 г. обеспеченность жильем населения г. Альметьевска достигнет - 25,4 кв.м/чел., а к 2020 г. – 25,8 кв.м/чел. На основании прогноза численности населения Альметьевска и растущей жилищной обеспеченности произведен расчет необходимой жилой площади жилья по этапам расчетного срока.

Таблица 6.1

Расчет необходимого жилого фонда

Показатели	2006 г.	2010 г.	2020 г.
Численность населения (тыс. чел.)	151,02	158,66	174,85
Жилищная обеспеченность (кв. м / чел.)	20,7	25,4	25,8
Общая жилая площадь (тыс. кв. м)	3 126,23	4 029,96	4 511,13

Таким образом, за период реализации генерального плана общая жилая площадь по городу Альметьевску увеличится до 4511,13 тыс. кв.метров. Произойдет улучшение жилищных условий - повысится показатель средней обеспеченности кв. метрами - с 20,7 кв.м. на чел до 25,8 кв. м на чел.

Свободных городских территорий, для размещения новой жилой застройки внутри города, практически нет. В связи с этим, жилищное строительство, предложено вести на сельскохозяйственных землях и территориях, занятых коллективными садами и огородами.

Общие принципы размещения новой жилой застройки на территории г. Альметьевск следующие:

- основной объем секционной застройки приходится на новые микрорайоны «Западные ворота», «Яшлек» и «Западная луна». Здесь планируется формирование жилых микрорайонов многоэтажного жилья с высокой плотностью;

- на территории микрорайона «Яблочко» планируется разместить жилую застройку блокированного и усадебного типа, микрорайона «Дуслык» - застройку секционного, блокированного и усадебного типа;

- жилая застройка низкой плотности (усадебный тип застройки) разместится в с. Урсала (Урсал-Тау, Восточный, Жилстрой – площадки, которые на сегодняшний день уже осваиваются), микрорайон «Степной Зай».

Убыль жилого фонда планируется на территории города по двум направлениям: по ветхости и вынос жилья из санитарно-защитных зон промышленных предприятий.

I-ая очередь (2006-2010 гг.)

Согласно прогнозам генерального плана, к концу первого этапа расчетного срока (2010 г.) численность населения г. Альметьевск достигнет 158,66 тыс. человек (в т.ч. пгт Нижняя Мактама, с. Урсала, с. Тихоновка).

При прогнозируемой жилищной обеспеченности 25,4 кв.метров общей жилой площади на 1 человека, жилой фонд составит:

$$158\ 660 * 25,4 = 4\ 029\ 964 \text{ кв.метров.}$$

Общая площадь жилого фонда на начало этапа составила 3 126,23 тыс.кв. метров. На данном этапе выбывает жилой фонд до 3,66 тыс.кв.метров общей площади жилья (с учетом обновления индивидуального сектора). Таким образом, сохраняемый на данном этапе жилой фонд составит:

$$3\ 126,23 - 3,66 = 3\ 122,57 \text{ тыс.кв.метров.}$$

Объем нового жилищного строительства:

$$4029,96 - 3\ 122,57 = 907,39 \text{ тыс.кв.метров.}$$

Первоочередное строительство намечено в микрорайонах «Западные ворота», «Дуслык», «Яшьлек», продолжение застройки индивидуального типа в с. Урсала.

Расчетный срок (2010-2020 гг.)

К концу второго этапа расчетного срока (2020 г.) численность населения города составит 174,85 тыс. человек (в т.ч. пгт Нижняя Мактама, с. Урсала, с. Тихоновка).

За период от конца первой очереди к расчетному сроку генеральным планом предлагается вынос жилья из санитарно-защитных зон различных промышленных предприятий, а также обновление жилищного фонда внутри застройки усадебного типа в общем объеме 27,14 тыс.кв.метров.

Сохраняемый на данном этапе жилой фонд составит:

$$4029,96 - 27,14 = 4\ 002,82 \text{ тыс.кв.метров.}$$

Объем нового жилищного строительства за период 2010-2020 гг составит:

$$4\ 511,13 - 4\ 002,82 = 508,31 \text{ тыс.кв. метров.}$$

В расчетный срок планируется формирование новых микрорайонов усадебного и блокированного жилья «Яблочко» и «Степной Зай», а также микрорайонов многоэтажного жилья «Западная Луна» и на территории бывшей ЛПДС 2 АРНУ.

Движение жилого фонда (тыс.кв. м)

	Первая очередь (2006 - 2010 г.)	Расчетный срок (2010 - 2020 г.)
Общая площадь на начало этапа	3 126,23	4029,96
В т. ч. – усадебная	605,14	743,48
- секционная	2480,53	3199,98
- блокированная	40,56	86,5
Убыль жилого фонда	3,66	27,14
Сохраняемый жилой фонд	3122,57	4002,82
Новое строительство	907,39	508,31
в т.ч. – усадебное	138,34	110,16
- секционное	723,1	354,17
- блокированное	45,94	43,98
Общая площадь на конец этапа	4029,96	4511,13
в т. ч. – усадебная	743,48	853,64
- секционная	3199,98	3527,01
- блокированная	86,5	130,48

Перспективные изменения структуры общей жилой площади выглядят следующим образом: на период генерального плана (2020 г.) общая площадь многоэтажного многоквартирного жилого фонда увеличится в 1,4 раза, усадебного жилья – в 1,4 раза, блокированного жилья – в 3,2 раза.

В зоне с особыми условиями использования (жилая территория, расположенная в СЗЗ от скотомогильников; в СЗЗ предприятий, вынос которых планируется за расчетный срок) не предполагается ввод нового жилья и общественных учреждений общего пользования (школы, д/сады, поликлиники, спортивные центры, клубы). Существующие объекты общего пользования и жилой фонд внутри зоны выводятся по мере физического износа. При условии изменения статуса территории (вынос предприятия, сокращение СЗЗ от скотомогильника) становится возможным ее дальнейшее развитие.

В зонах с особыми условиями использования расположены следующие жилые территории города:

- 169-176 квартала микрорайона «Дуслык»;
- н.п. Нагорный (улицы Сыртлановой, Пригородная);
- н.п. Техснаб;
- часть жилой застройки 163 квартала;
- часть жилой застройки 155 квартала;
- часть жилой застройки 149 квартала;
- жилая застройка 154 квартала;
- жилая застройка 161 квартала;
- юго-восточная часть н.п. Тихоновка;
- часть жилой застройки на северо-западе и юге пгт Ниж. Мактама.

Размещение новой жилой застройки на территории города, тип застройки и этажность представлены в следующей таблице.

Таблица 6.3

Характеристика существующей и проектируемой жилой застройки г. Альметьевск

№ квартала	этаж	Вид застройки	Существующее положение			Первая очередь (2010 г.)				Расчетный срок (2020 г.)			
			Территория, га	Общ.пл.общ. жилья, кв.м	Население, чел.	Территория, га	Резерв, га	Общ.пл.общ. жилья, кв.м	Население, чел.	Территория, га	Резерв, га	Общ.пл.общ. жилья, кв.м	Население, чел.
1	до 2х	секционная	0,63	1 551,9	76	0,63		1 551,9	61	0,63		1 551,9	60
	3-5	секционная	1,55	11 523,1	562	1,55		11 523,1	454	1,55		11 523,1	447
2	до 2х	секционная	1,89	3 485,1	170	1,89		3 485,1	137	1,89		3 485,1	135
	3-5	секционная	0,09	609,1	30	0,09		609,1	24	0,09		609,1	24
	>5	секционная	0,22	4 495,8	219	0,22		4 495,8	177	0,22		4 495,8	174
3	до 2х	секционная	1,64	4 350,8	212	1,64		4 350,8	171	1,64		4 350,8	169
	3-5	секционная	0,48	4 853,9	237	0,48		4 853,9	191	0,48		4 853,9	188
	>5	секционная	0,20	2 476,8	121	0,2		2 476,8	98	0,2		2 476,8	96
4	до 2х	секционная	0,54	1 539,4	75	0,54		1 539,4	61	0,54		1 539,4	60
	3-5	секционная	1,58	17 439,1	850	1,58		17 439,1	687	1,58		17 439,1	676
5	3-5	секционная	1,88	20 338,1	991	1,88		20 338,1	801	1,88		20 338,1	788
6	3-5	секционная	1,88	15 771,9	769	1,88		15 771,9	621	1,88		15 771,9	611
7	3-5	секционная	0,44	4 080,1	199	0,44		4 080,1	161	0,44		4 080,1	158
8	3-5	секционная	0,46	4 184,3	204	0,46		4 184,3	165	0,46		4 184,3	162
	>5	секционная	1,75	18 686,9	911	1,75		18 686,9	736	1,75		18 686,9	724
9	до 2х	секционная	1,46	4 803,2	234	1,46		4 803,2	189	1,46		4 803,2	186
10	до 2х	секционная	1,33	4 638,8	226	1,33		4 638,8	183	1,33		4 638,8	180
	3-5	секционная	0,19	2 033,1	99	0,19		2 033,1	80	0,19		2 033,1	79
11		усадебная	0,85	1 315,0	64	0,85		1 350,3	53	0,85		1 583,6	61
		блокированная	0,15	270,7	13	0,15		270,7	11	0,15		270,7	10
12		усадебная	0,76	1 202,8	59	0,76		1 238,1	49	0,76		1 471,4	57
		блокированная	0,24	224,4	11	0,24		224,4	9	0,24		224,4	9
13		усадебная	0,15	76,4	4	0,15		111,7	4	0,15		345,0	13
	до 2х	секционная	0,77	2 944,6	144	0,77		2 944,6	116	0,77		2 944,6	114
14	3-5	секционная	1,36	15 340,2	748	1,36		15 340,2	604	1,36		15 340,2	595
		усадебная	2,02	2 711,9	132	2,02		2 711,9	107	2,02		2 711,9	105
		блокированная	0,45	587,4	29	0,45		587,4	23	0,45		587,4	23
15	до 2х	секционная	1,12	2 457,7	120	1,12		2 457,7	97	0,51		1 265,2	49
	3-5	секционная	2,32	18 782,6	915	2,32		18 782,6	739	2,04		16 242,3	630

№ квартала	этаж	Вид застройки	Существующее положение			Первая очередь (2010 г.)				Расчетный срок (2020 г.)			
			Территория, га	Общ.пл.жилья, кв.м	Население, чел.	Территория, га	Резерв, га	Общ.пл.жилья, кв.м	Население, чел.	Территория, га	Резерв, га	Общ.пл.жилья, кв.м	Население, чел.
	3-5	секционная	0,00	0,0	0	0		0,0	0	0,89		4 094,0	159
16	3-5	секционная	0,96	10 313,1	503	0,96		10 313,1	406	0,96		10 313,1	400
17	до 2х	секционная	0,84	3 315,9	162	0,84		3 315,9	131	0,84		3 315,9	129
	3-5	секционная	4,30	32 510,8	1 584	4,3		32 510,8	1 280	4,3		32 510,8	1 260
	>5	секционная	0,46	3 869,6	189	0,46		3 869,6	152	0,46		3 869,6	150
18	до 2х	секционная	2,20	4 570,3	223	2,2		4 570,3	180	2,2		4 570,3	177
	3-5	секционная	0,18	1 403,9	68	0,18		1 403,9	55	0,18		1 403,9	54
	>5	секционная	0,87	6 576,6	321	0,87		6 576,6	259	0,87		6 576,6	255
		блокированная	1,70	2 713,8	132	1,7		2 713,8	107	1,7		2 713,8	105
19		усадебная	2,35	2 361,0	115	2,35		2 396,3	94	2,35		2 629,6	102
20	до 2х	секционная	1,56	3 376,7	165	1,27		2 994,3	118	1,27		2 994,3	116
	3-5	секционная	1,82	12 965,7	632	2,11		14 299,7	563	1,79		11 780,1	457
	3-5	секционная	0,00	0,0	0	0		0,0	0	0,32		1 472,0	57
21	до 2х	секционная	2,59	4 807,2	234	2,59		4 807,2	189	2,43		4 299,1	167
	3-5	секционная	1,74	7 021,4	342	1,74		7 021,4	276	1,9		7 677,4	298
22		усадебная	0,07	476,7	23	0,07		512,0	20	0,07		745,3	29
	до 2х	секционная	1,17	3 353,4	163	1,17		3 353,4	132	1,17		3 353,4	130
	3-5	секционная	1,81	12 882,8	628	1,81		12 882,8	507	1,81		12 882,8	499
	>5	секционная	0,45	5 063,5	247	0,45		5 063,5	199	0,45		5 063,5	196
23		усадебная	2,06	4 062,1	198	2,06		4 097,4	161	2,06		4 330,7	168
	до 2х	секционная	1,43	5 046,9	246	1,29		4 543,1	179	1,08		4 102,0	159
	3-5	секционная	1,49	7 195,6	351	1,63		7 769,6	306	1,84		8 630,6	335
24	до 2х	секционная	0,07	422,7	21	0,07		422,7	17	0,00		0,0	0
	3-5	секционная	1,13	4 187,1	204	1,13		4 187,1	165	2		4 474,1	173
26	3-5	секционная	2,67	14 315,1	698	2,67		14 315,1	564	2,67		14 315,1	555
27		усадебная	0,60	1 684,9	82	0,6		1 720,2	68	0,6		1 953,5	76
	до 2х	секционная	0,37	1 882,4	92	0,37		1 882,4	74	0,37		1 882,4	73
	3-5	секционная	3,76	17 330,9	845	3,76		17 330,9	682	3,76		17 330,9	672
	>5	секционная	0,21	3 326,6	162	0,21		3 326,6	131	0,21		3 326,6	129
28		усадебная	0,07	219,9	11	0,07		255,2	10	0,07		488,5	19
	до 2х	секционная	0,94	4 056,2	198	0,5		2 751,7	108	0,5		2 751,7	107
	3-5	секционная	1,77	11 382,1	555	2,09		12 694,1	500	2,09		12 694,1	492

№ квартала	этаж	Вид застройки	Существующее положение			Первая очередь (2010 г.)				Расчетный срок (2020 г.)			
			Территория, га	Общ.пл.жилья, кв.м	Население, чел.	Территория, га	Резерв, га	Общ.пл.жилья, кв.м	Население, чел.	Территория, га	Резерв, га	Общ.пл.жилья, кв.м	Население, чел.
	>5	секционная	0,28	3 511,5	171	0,28		3 511,5	138	0,28		3 511,5	136
29	до 2х	секционная	1,37	2 104,1	103	1,37		2 104,1	83	1,37		2 104,1	82
	3-5	секционная	1,96	8 593,0	419	1,96		8 593,0	338	1,96		8 593,0	333
32	до 2х	секционная	0,33	1 434,5	70	0,33		1 434,5	56	0,33		1 434,5	56
	3-5	секционная	1,39	4 903,8	239	1,66		6 010,8	237	1,66		6 010,8	233
	>5	секционная	0,10	1 080,5	53	0,1		1 080,5	43	0,1		1 080,5	42
33		блокированная	0,28	908,6	44	0,28		908,6	36	0,28		908,6	35
	3-5	секционная	2,55	29 935,1	1 459	2,55		29 935,1	1 179	2,55		29 935,1	1 160
34	до 2х	секционная	0,18	731,0	36	0,18		731,0	29	0,18		731,0	28
	3-5	секционная	2,42	12 251,1	597	2,42		12 251,1	482	2,42		12 251,1	475
37	3-5	секционная	2,58	15 773,4	769	2,58		15 773,4	621	2,58		15 773,4	611
38	парк				0				0				0
40	3-5	секционная	3,19	19 110,7	931	3,19		19 110,7	752	3,19		19 110,7	741
41	Медсанчасть				0				0				0
42	до 2х	секционная	1,42	1 757,8	86	1,42		1 757,8	69	1,25		1 370,3	53
	3-5	секционная	0,00	0,0	0	0,00		0,0	0	0,17		697,0	27
		блокированная	0,40	2 265,5	110	0,40		2 265,5	89	0,40		2 265,5	88
43		блокированная	2,70	3 186,4	155	2,7		3 186,4	125	2,7		3 186,4	124
	3-5	секционная	0,19	3 150,1	154	0,19		3 150,1	124	0,19		3 150,1	122
46	3-5	секционная	3,35	21 694,1	1 057	3,35		21 694,1	854	3,35		21 694,1	841
49		блокированная	2,03	1 405,6	69	2,03		1 405,6	55	2,03		1 405,6	54
50	3-5	секционная	3,91	24 026,5	1 171	3,91		24 026,5	946	3,91		24 026,5	931
51		блокированная	0,06	112,9	6	0,06		112,9	4	0,06		112,9	4
52		усадебная	0,98	2 155,1	105	0,98		2 190,4	86	0,98		2 423,7	94
53		блокированная	2,97	2 808,5	137	2,97		2 808,5	111	2,97		2 808,5	109
54		блокированная	2,04	2 335,2	114	2,04		2 335,2	92	2,04		2 335,2	91
55		блокированная	1,94	2 800,0	136	1,94		2 800,0	110	1,94		2 800,0	109
56		блокированная	2,60	3 285,1	160	2,6		3 285,1	129	2,6		3 285,1	127
61	3-5	секционная	4,83	40 846,7	1 991	4,83		40 846,7	1 608	4,83		40 846,7	1 583
65	3-5	секционная	3,17	30 237,3	1 474	3,17		30 237,3	1 190	3,17		30 237,3	1 172
80	3-5	секционная	5,95	48 005,8	2 340	5,95		48 005,8	1 890	5,95		48 005,8	1 861
81	3-5	секционная	13,48	73 882,7	3 601	13,48		73 882,7	2 909	13,48		73 882,7	2 864

№ квартала	этаж	Вид застройки	Существующее положение			Первая очередь (2010 г.)				Расчетный срок (2020 г.)			
			Территория, га	Общ.пл.жилья, кв.м	Население, чел.	Территория, га	Резерв, га	Общ.пл.жилья, кв.м	Население, чел.	Территория, га	Резерв, га	Общ.пл.жилья, кв.м	Население, чел.
82	3-5	секционная	12,95	70 669,1	3 444	12,95		70 669,1	2 782	12,95		70 669,1	2 739
84	3-5	секционная	1,10	9 390,3	458	1,1		9 390,3	370	1,1		9 390,3	364
	7-8	секционная	0,00	0,0	0	0		0,0	0	2,38		14 399,0	558
85	3-5	секционная	8,87	62 135,4	3 028	8,87		62 135,4	2 446	8,87		62 135,4	2 408
	>5	секционная	0,21	2 088,6	102	0,21		2 088,6	82	0,21		2 088,6	81
86	3-5	секционная	0,93	10 190,7	497	0,93		10 190,7	401	0,93		10 190,7	395
87	до 2х	секционная	0,24	747,9	36	0,24		747,9	29	0,24		747,9	29
88		усадебная	0,28	197,0	10	0,28		232,3	9	0,28		465,6	18
	3-5	секционная	3,29	20 102,3	980	3,29		20 102,3	791	3,29		20 102,3	779
	>5	секционная	1,11	8 886,7	433	1,11		8 886,7	350	1,11		8 886,7	344
89	3-5	секционная	0,64	6 418,9	313	0,64		6 418,9	253	0,64		6 418,9	249
	>5	секционная	0,91	9 678,5	472	0,91		9 678,5	381	0,91		9 678,5	375
1Б	3-5	секционная	14,22	96 817,6	4 718	14,22		96 817,6	3 812	14,22		96 817,6	3 753
	>5	секционная	2,40	10 574,3	515	2,4		10 574,3	416	2,4		10 574,3	410
Западные ворота (1В)	>5	секционная	0,68	8 644,5	421	0,68		8 644,5	340	0,68		8 644,5	335
	>5	секционная	0,00	0,0	0	24,4		172 020,0	6 772	24,4		172 020,0	6 667
2Б	3-5	секционная	27,39	162 292,3	7 909	27,39		162 292,3	6 389	27,39		162 292,3	6 290
	>5	секционная	5,20	45 964,2	2 240	5,2		45 964,2	1 810	5,2		45 964,2	1 782
Яшьлек (2В)	>5	секционная	0,00	0,0	0	23,9		247 117,5	9 729	23,9		247 117,5	9 578
м-он "Западная луна"					0								0
в т.ч. м-он 1Г	>5	секционная	0,00	0,0	0	0		0,0	0	6,6		45 660,0	1 770
м-он 2Г	>5	секционная	0,00	0,0	0	0		0,0	0	19,6		131 470,0	5 096
м-он 3Г	>5	секционная	0,00	0,0	0	0		0,0	0	12,1		81 970,2	3 177
3Б	3-5	секционная	13,38	89 487,2	4 361	13,38		89 487,2	3 523	13,38		89 487,2	3 468
	>5	секционная	8,35	91 809,0	4 474	8,35		91 809,0	3 615	8,35		91 809,0	3 558
3В	>5	секционная	22,82	168 313,5	8 203	22,82		168 313,5	6 627	22,82		168 313,5	6 524
4В	3-5	секционная	10,80	83 139,8	4 052	10,8		83 139,8	3 273	10,8		83 139,8	3 222
	>5	секционная	14,40	144 566,1	7 045	14,4		144 566,1	5 692	14,4		144 566,1	5 603
90	3-5	секционная	1,57	8 535,2	416	1,57		8 535,2	336	0		0,0	0
91		усадебная	2,50	4 140,5	202	2,5		4 175,8	164	2,5		4 409,1	171

№ квартала	этаж	Вид застройки	Существующее положение			Первая очередь (2010 г.)				Расчетный срок (2020 г.)			
			Территория, га	Общ.пл.жилья, кв.м	Население, чел.	Территория, га	Резерв, га	Общ.пл.жилья, кв.м	Население, чел.	Территория, га	Резерв, га	Общ.пл.жилья, кв.м	Население, чел.
		блокированная	0,77	1 482,5	72	0,77		1 482,5	58	0,77		1 482,5	57
	3-5	секционная	3,40	9 899,6	482	3,4		9 899,6	390	3,4		9 899,6	384
	>5	секционная	0,87	11 673,9	569	0,87		11 673,9	460	0,87		11 673,9	452
92	>5	секционная	0,66	8 304,0	405	0,66		8 304,0	327	0,66		8 304,0	322
94		усадебная	1,95	2 040,2	99	1,95		2 075,5	82	1,95		2 308,8	89
	3-5	секционная	1,74	13 384,6	652	1,74		13 384,6	527	1,74		13 384,6	519
95		усадебная	6,04	2 788,2	136	6,04		2 823,5	111	6,04		3 056,8	118
96		усадебная	4,82	2 429,3	118	4,82		2 464,6	97	4,82		2 697,9	105
97		усадебная	7,02	3 222,5	157	7,02		3 257,8	128	7,02		3 491,1	135
98		усадебная	3,72	1 585,5	77	3,72		1 620,8	64	3,72		1 854,1	72
99		усадебная	1,83	1 426,7	70	1,83		1 462,0	58	1,83		1 695,3	66
100		усадебная	2,70	1 963,5	96	2,7		1 998,8	79	2,7		2 232,1	87
101		усадебная	3,39	925,3	45	3,39		960,6	38	3,39		1 193,9	46
102		усадебная	4,29	1 613,3	79	4,29		1 648,6	65	4,29		1 881,9	73
103		усадебная	6,89	3 048,6	149	6,89		3 083,9	121	6,89		3 317,2	129
104		усадебная	4,84	793,3	39	4,84		828,6	33	4,84		1 061,9	41
105		усадебная	2,93	1 361,7	66	2,93		1 397,0	55	2,93		1 630,3	63
106	3-5	секционная	0,59	3 349,4	163	0,59		3 349,4	132	0,59		3 349,4	130
	>5	секционная	2,62	25 492,3	1 242	2,62		25 492,3	1 004	2,62		25 492,3	988
107	>5	секционная	0,66	8 507,4	415	0,66		8 507,4	335	0,66		8 507,4	330
108	до 2х	секционная	0,25	727,9	35	0,25		727,9	29	0,25		727,9	28
	3-5	секционная	1,35	8 257,7	402	1,35		8 257,7	325	1,35		8 257,7	320
	>5	секционная	1,51	20 172,4	983	1,51		20 172,4	794	1,51		20 172,4	782
109	3-5	секционная	3,76	18 788,6	916	3,76		18 788,6	740	3,76		18 788,6	728
	>5	секционная	4,39	59 268,3	2 888	4,39		59 268,3	2 333	4,39		59 268,3	2 297
110	до 2х	секционная	0,89	1 046,3	51	0,89		1 046,3	41	0,00		0,0	0
	3-5	секционная	1,05	9 543,3	465	1,05		9 543,3	376	0,00		0,0	0
	>5	секционная	0,16	1 803,3	88	0,16		1 803,3	71	0,16		1 803,3	70
111	>5	секционная	3,06	34 906,1	1 701	3,06		34 906,1	1 374	3,06		34 906,1	1 353
112	>5	секционная	2,85	41 692,3	2 032	2,85		41 692,3	1 641	2,85		41 692,3	1 616
113	3-5	секционная	0,67	6 540,1	319	0,67		6 540,1	257	0,67		6 540,1	253
	>5	секционная	2,38	23 490,6	1 145	2,38		23 490,6	925	2,38		23 490,6	910

№ квартала	этаж	Вид застройки	Существующее положение			Первая очередь (2010 г.)				Расчетный срок (2020 г.)			
			Территория, га	Общ.пл.жилья, кв.м	Население, чел.	Территория, га	Резерв, га	Общ.пл.жилья, кв.м	Население, чел.	Территория, га	Резерв, га	Общ.пл.жилья, кв.м	Население, чел.
114		усадебная	1,33	1 926,2	94	1,33		1 961,5	77	1,33		2 194,8	85
	>5	секционная	1,53	23 474,4	1 144	1,53		23 474,4	924	1,53		23 474,4	910
115		усадебная	4,26	5 351,1	261	4,26		5 386,4	212	4,26		5 619,7	218
116		усадебная	0,48	1 565,9	76	0,48		1 565,9	62	0,48		1 565,9	61
	>5	секционная	2,00	31 553,6	1 538	2		31 553,6	1 242	2		31 553,6	1 223
117		усадебная	4,96	4 919,4	240	4,96		4 954,7	195	4,96		5 188,0	201
118	до 2х	секционная	0,12	399,2	19	0,12		399,2	16	0,12		399,2	15
	3-5	секционная	4,51	31 955,3	1 557	4,51		31 955,3	1 258	4,51		31 955,3	1 239
	>5	секционная	0,19	1 643,8	80	0,19		1 643,8	65	0,19		1 643,8	64
119		усадебная	2,61	2 313,5	113	2,61		2 348,8	92	2,61		2 582,1	100
	3-5	секционная	1,98	26 559,6	1 294	1,98		26 559,6	1 046	1,98		26 559,6	1 029
120	3-5	секционная	1,63	11 601,2	565	1,63		11 601,2	457	1,63		11 601,2	450
	>5	секционная	3,61	47 589,6	2 319	3,61		47 589,6	1 874	3,61		47 589,6	1 845
121		усадебная	2,09	2 304,1	112	2,09		2 339,4	92	2,09		2 572,7	100
122		усадебная	14,30	14 746,8	719	14,3		14 782,1	582	14,3		15 015,4	582
123		усадебная	10,90	6 235,4	304	10,9		6 270,7	247	10,9		6 504,0	252
124		усадебная	10,57	7 384,6	360	10,57		7 419,9	292	10,57		7 653,2	297
	3-5	секционная	1,48	8 978,3	438	1,48		8 978,3	353	1,48		8 978,3	348
125		усадебная	14,46	10 428,7	508	14,46		10 464,0	412	14,46		10 697,3	415
126		усадебная	4,49	3 225,7	157	4,49		3 261,0	128	4,49		3 494,3	135
127		усадебная	3,64	2 016,8	98	3,64		2 052,1	81	3,64		2 285,4	89
128		усадебная	3,81	1 193,7	58	3,81		1 229,0	48	3,81		1 462,3	57
129		усадебная	10,34	6 389,6	311	10,34		6 424,9	253	10,34		6 658,2	258
130		усадебная	9,09	6 739,1	328	9,09		6 774,4	267	9,09		7 007,7	272
131		усадебная	6,61	4 678,3	228	6,61		4 713,6	186	6,61		4 946,9	192
		блокированная	2,92	2 990,0	146	2,92		2 990,0	118	2,92		2 990,0	116
132		усадебная	8,79	7 528,1	367	8,79		7 563,4	298	8,79		7 796,7	302
133		усадебная	2,26	1 277,1	62	2,26		1 312,4	52	2,26		1 545,7	60
134		усадебная	4,45	3 699,7	180	4,45		3 735,0	147	4,45		3 968,3	154
135		усадебная	4,29	2 586,5	126	4,29		2 621,8	103	4,29		2 855,1	111
136		усадебная	6,63	6 229,3	304	6,63		6 264,6	247	6,63		6 497,9	252
137		усадебная	2,90	2 675,9	130	2,9		2 711,2	107	2,9		2 944,5	114

№ квартала	этаж	Вид застройки	Существующее положение			Первая очередь (2010 г.)				Расчетный срок (2020 г.)			
			Территория, га	Общ.пл.жилья, кв.м	Население, чел.	Территория, га	Резерв, га	Общ.пл.жилья, кв.м	Население, чел.	Территория, га	Резерв, га	Общ.пл.жилья, кв.м	Население, чел.
138		усадебная	5,41	3 831,9	187	5,41		3 867,2	152	5,41		4 100,5	159
139		усадебная	12,01	10 878,8	530	12,01		10 914,1	430	12,01		11 147,4	432
140		усадебная	12,96	9 158,9	446	12,96		9 194,2	362	12,96		9 427,5	365
141		усадебная	4,05	3 355,9	164	4,05		3 391,2	134	4,05		3 624,5	140
142		усадебная	5,98	5 654,1	276	5,98		5 689,4	224	5,98		5 922,7	230
	3-5	секционная	0,88	5 314,5	259	0,88		5 314,5	209	0,88		5 314,5	206
143		усадебная	7,02	6 163,5	300	7,02		6 198,8	244	7,02		6 432,1	249
144		усадебная	7,29	7 624,3	372	7,29		7 659,6	302	7,29		7 892,9	306
145		усадебная	8,84	8 551,4	417	8,84		8 586,7	338	8,84		8 820,0	342
146		усадебная	4,00	3 741,4	182	4		3 776,7	149	4		4 010,0	155
147		усадебная	3,20	2 727,1	133	3,2		2 762,4	109	3,2		2 995,7	116
148		усадебная	4,01	4 326,3	211	4,01		4 361,6	172	4,01		4 594,9	178
149		усадебная	5,04	4 776,7	233	5,04		4 812,0	189	5,04		5 045,3	196
150		усадебная	5,39	5 254,7	256	5,39		5 290,0	208	5,39		5 523,3	214
151		усадебная	6,65	6 874,4	335	6,65		6 909,7	272	6,65		7 143,0	277
152		усадебная	6,68	7 311,2	356	6,68		7 346,5	289	6,68		7 579,8	294
153		усадебная	6,84	6 128,2	299	6,84		6 163,5	243	6,84		6 396,8	248
154		усадебная	5,10	4 310,4	210	5,1		4 345,7	171	5,1		4 579,0	177
155		усадебная	13,88	11 338,8	553	13,88		11 374,1	448	13,88		11 607,4	450
156		усадебная	2,22	1 866,6	91	2,22		1 901,9	75	2,22		2 135,2	83
	3-5	секционная	0,43	4 440,8	216	0,43		4 440,8	175	0,43		4 440,8	172
157	до 2х	секционная	1,22	5 430,9	265	1,22		5 430,9	214	1,22		5 430,9	211
	3-5	секционная	4,61	24 807,1	1 209	4,61		24 807,1	977	4,61		24 807,1	962
		блокированная	0,10	113,5	6	0,10		113,5	4	0,10		113,5	4
158		усадебная	12,00	10 429,2	508	12		10 464,5	412	12		10 697,8	415
159		усадебная	7,37	8 554,4	417	7,37		8 589,7	338	7,37		8 823,0	342
160		усадебная	6,61	6 044,3	295	6,61		6 079,6	239	6,61		6 312,9	245
161		усадебная	4,19	3 704,4	181	4,19		3 739,7	147	4,19		3 973,0	154
	до 2х	секционная	0,16	860,9	42	0,16		860,9	34	0,16		860,9	33
	3-5	секционная	0,66	7 567,2	369	0,66		7 567,2	298	0,66		7 567,2	293
		блокированная	2,00	1 493,1	73	2		1 493,1	59	2		1 493,1	58
		секционная	0,00	0,0	0	0		0,0	0	0	7,4	0,0	0

№ квартала	этаж	Вид застройки	Существующее положение			Первая очередь (2010 г.)				Расчетный срок (2020 г.)			
			Территория, га	Общ.пл.жилья, кв.м	Население, чел.	Территория, га	Резерв, га	Общ.пл.жилья, кв.м	Население, чел.	Территория, га	Резерв, га	Общ.пл.жилья, кв.м	Население, чел.
162		усадебная	4,91	4 432,3	216	4,91		4 467,6	176	4,91		4 700,9	182
163		усадебная	8,99	6 900,2	336	8,99		6 935,5	273	8,99		7 168,8	278
164	3-5	секционная	0,70	6 337,3	309	0,7		6 337,3	250	0,7		6 337,3	246
166		усадебная	0,67	527,9	26	0,67		563,2	22	0,67		796,5	31
	до 2х	секционная	0,63	3 099,9	151	0,63		3 099,9	122	0,63		3 099,9	120
	3-5	секционная	1,63	13 385,1	652	1,63		13 385,1	527	1,63		13 385,1	519
167		усадебная	0,51	1 264,5	62	0,51		1 299,8	51	0,51		1 533,1	59
	до 2х	секционная	1,59	4 363,1	213	1,59		4 363,1	172	1,59		4 363,1	169
	3-5	секционная	0,52	11 947,5	582	0,52		11 947,5	470	0,52		11 947,5	463
		блокированная	0,08	98,6	5	0,08		98,6	4	0,08		98,6	4
168		усадебная	0,38	447,6	22	0,38		482,9	19	0,38		716,2	28
		блокированная	1,30	325,5	16	1,3		325,5	13	1,3		325,5	13
	до 2х	секционная	0,68	1 842,0	90	0,68		1 842,0	73	0,68		1 842,0	71
	3-5	секционная	0,63	3 392,1	165	0,63		3 392,1	134	0,63		3 392,1	131
тер бывш ЛПДС 2 АРНУ	7-8	секционная	0,00	0,0	0	0		0,0	0	12		72 600,0	2 814
Агропоселок		усадебная	25,39	35 554,2	1 733	25,39		35 589,5	1 401	25,39		35 822,8	1 388
Нагорный		усадебная	30,33	22 271,6	1 085	30,33		22 306,9	878	30,33		22 540,2	874
	3-5	секционная	0,90	1 844,3	90	0,9		1 844,3	73	0,9		1 844,3	71
Техснаб		усадебная	17,97	15 138,1	738	17,97		15 173,4	597	17,97		15 406,7	597
	до 2х	секционная	0,10	1 380,5	67	0,1		1 380,5	54	0,1		1 380,5	54
Бакалы		усадебная	9,15	13 660,9	666	9,15		13 696,2	539	9,15		13 929,5	540
Тихоновка		блокированная	19,47	10 034,0	489	19,47		10 034,0	395	19,47		10 034,0	389
		усадебная	60,46	30 452,7	1 484	60,46		30 668,6	1 207	60,46		31 672,2	1 228
пгт Н.Мактама		усадебная	147,58	100 609,9	4 903	147,58	6,35	100 997,2	3 976	147,58	6,35	102 788,2	3 984
		блокированная	1,55	918,3	45	1,55		918,3	36	1,55		918,3	36
	до 2х	секционная	18,74	30 450,9	1 484	18,28		28 985,1	1 141	18,28		28 985,1	1 123
	3-5	секционная	8,05	62 421,0	3 042	8,51		64 307,0	2 532	8,51		64 307,0	2 493
Всего			1 059,92	3 043 975,9	148 349	1108,367	6,35	3 468 955,9	136 573	1158,3	25,0	3 816 510,9	147 927

№ квартала	этаж	Вид застройки	Существующее положение			Первая очередь (2010 г.)				Расчетный срок (2020 г.)			
			Территория, га	Общ.пл.жилья, кв.м	Население, чел.	Территория, га	Резерв, га	Общ.пл.жилья, кв.м	Население, чел.	Территория, га	Резерв, га	Общ.пл.жилья, кв.м	Население, чел.
В том числе:		усадебная	659,45	523 083,6	25 493	659,45	6,35	526 369,6	20 723	659,45	6,35	546 895,0	21 197
		блокированная	45,75	40 359,6	1 967	45,75	0,00	40 359,6	1 589	45,75	0,00	40 359,6	1 564
		секционная	354,72	2 480 532,7	120 890	403,17	0,00	2 902 226,7	114 261	453,14	0,00	3 229 256,3	125 165
Урсала	сущ.	усадебная	187,70	73 674,6	2 244	187,7		75 045,2	2 955	187,7		79 459,2	3 080
207		усадебная	0,00	0,0	0	1,38		1 518,0	60	1,38		1 518,0	59
208		усадебная	0,00	0,0	0	2,48		2 728,0	107	2,48		2 728,0	106
209		усадебная	0,00	0,0	0	1,25		1 375,0	54	1,25		1 375,0	53
210		усадебная	0,73	192,4	9	2,11		1 710,4	67	2,11		1 710,4	66
211		усадебная	1,00	263,6	12	2,12	0,36	1 495,6	59	2,12	0,36	1 495,6	58
212		усадебная	1,52	400,7	19	2,31	0,37	1 269,7	50	2,31	0,37	1 269,7	49
213		усадебная	0,70	184,5	9	0,7	1,9	184,5	7	0,7	1,9	184,5	7
214		усадебная	0,17	44,8	2	1,95		1 958,0	77	1,95		1 958,0	76
215		усадебная	1,22	321,6	15	1,66	0,35	805,6	32	1,66	0,35	805,6	31
216		усадебная	0,44	116,0	5	1,95		1 777,0	70	1,95		1 777,0	69
217		усадебная	0,00	0,0	0	1,19	1,12	1 309,0	52	1,19	1,12	1 309,0	51
218		усадебная	0,39	102,8	5	2,36		2 269,8	89	2,36		2 269,8	88
219		усадебная	0,78	205,6	10	2,34		1 921,6	76	2,34		1 921,6	74
220		усадебная	0,80	210,9	10	2,36		1 926,9	76	2,36		1 926,9	75
221		усадебная	0,36	94,9	4	1,46	0,93	1 304,9	51	1,46	0,93	1 304,9	51
222		усадебная	0,00	0,0	0	2,4		2 640,0	104	2,4		2 640,0	102
223		усадебная	0,00	0,0	0	2,4		2 640,0	104	2,4		2 640,0	102
224		усадебная	0,00	0,0	0	2,4		2 640,0	104	2,4		2 640,0	102
225		усадебная	0,00	0,0	0	2,4		2 640,0	104	2,4		2 640,0	102
226		усадебная	0,00	0,0	0	1,41		1 551,0	61	1,41		1 551,0	60
227		усадебная	0,00	0,0	0	1,41		1 551,0	61	1,41		1 551,0	60
228		усадебная	0,00	0,0	0	1,41		1 551,0	61	1,41		1 551,0	60
229		усадебная	0,00	0,0	0	0,6		660,0	26	0,6		660,0	26
230		усадебная	0,00	0,0	0	1,12	0,35	1 232,0	49	1,12	0,35	1 232,0	48
231		усадебная	0,00	0,0	0	1,94		2 134,0	84	1,94		2 134,0	83
232		усадебная	0,00	0,0	0	2,08		2 288,0	90	2,08		2 288,0	89
233		усадебная	0,00	0,0	0	0,86	1,02	946,0	37	0,86	1,02	946,0	37
234		усадебная	0,00	0,0	0	1,07	1,03	1 177,0	46	1,07	1,03	1 177,0	46
235		усадебная	0,00	0,0	0	1,07	1,03	1 177,0	46	1,07	1,03	1 177,0	46

№ квартала	этаж	Вид застройки	Существующее положение			Первая очередь (2010 г.)				Расчетный срок (2020 г.)			
			Территория, га	Общ.пл.жилья, кв.м	Население, чел.	Территория, га	Резерв, га	Общ.пл.жилья, кв.м	Население, чел.	Территория, га	Резерв, га	Общ.пл.жилья, кв.м	Население, чел.
236		усадебная	0,00	0,0	0	1,07	1,03	1 177,0	46	1,07	1,03	1 177,0	46
237		усадебная	0,00	0,0	0	1,07	1,03	1 177,0	46	1,07	1,03	1 177,0	46
238		усадебная	0,00	0,0	0	2,1		2 310,0	91	2,1		2 310,0	90
239		усадебная	0,00	0,0	0	2,1		2 310,0	91	2,1		2 310,0	90
240		усадебная	0,00	0,0	0	2,1		2 310,0	91	2,1		2 310,0	90
241		усадебная	0,00	0,0	0	0,48	1,22	528,0	21	0,48	1,22	528,0	20
242		усадебная	0,00	0,0	0	1,28	0,82	1 408,0	55	1,28	0,82	1 408,0	55
243		усадебная	0,00	0,0	0	2,1		2 310,0	91	2,1		2 310,0	90
244		усадебная	0,00	0,0	0	2,1		2 310,0	91	2,1		2 310,0	90
245		усадебная	0,00	0,0	0	2,1		2 310,0	91	2,1		2 310,0	90
246		усадебная	0,00	0,0	0	2,1		2 310,0	91	2,1		2 310,0	90
247		усадебная	0,00	0,0	0	0,43	1,6	473,0	19	0,43	1,6	473,0	18
248		усадебная	0,00	0,0	0	1,59	0,28	1 749,0	69	1,59	0,28	1 749,0	68
249		усадебная	0,00	0,0	0	1		1 100,0	43	1		1 100,0	43
250		усадебная	0,00	0,0	0	1,13	0,42	1 243,0	49	1,13	0,42	1 243,0	48
251		усадебная	0,00	0,0	0	0,27	1,3	297,0	12	0,27	1,3	297,0	12
252		усадебная	0,00	0,0	0	1,12	1,14	1 232,0	49	1,12	1,14	1 232,0	48
253		усадебная	0,00	0,0	0	0,97	2,32	1 067,0	42	0,97	2,32	1 067,0	41
254		усадебная	0,00	0,0	0	3,13		3 443,0	136	3,13		3 443,0	133
255		усадебная	0,00	0,0	0	2,97		3 267,0	129	2,97		3 267,0	127
Всего			195,81	75 812,4	2 345	269,1		157 757,2	6 211	269,10	19,62	162 171,2	6 286
Дуслык													
169		усадебная	1,78	1 083,8	54	8,06		5 046,1	199	8,06		5 046,1	196
170		усадебная	2,39	1 418,1	71	7,22		6 878,1	271	7,22		6 878,1	267
171		усадебная	0,84	498,4	25	3,96		498,4	20	3,96		498,4	19
172		усадебная	0,64	379,7	19	2,05		379,7	15	2,05		379,7	15
173		усадебная	1,57	931,5	47	5,44		931,5	37	5,44		931,5	36
174		усадебная	0,8	474,7	24	5,53		474,7	19	5,53		474,7	18
175		усадебная	0,88	522,1	26	6,16		522,1	21	6,16		522,1	20
176		усадебная	0,45	267,0	13	4,98		267,0	11	4,98		267,0	10
177		усадебная	1,13	670,5	34	5,06		5 605,5	221	5,06		5 605,5	217
178		блокированная	0,2	118,7	6	1,87		2 923,7	115	1,87		2 923,7	113
179		блокированная	0,13	77,2	4	2,5		3 827,1	151	2,5		3 827,1	148

№ квартала	этаж	Вид застройки	Существующее положение			Первая очередь (2010 г.)				Расчетный срок (2020 г.)			
			Территория, га	Общ.пл.жилья, кв.м	Население, чел.	Территория, га	Резерв, га	Общ.пл.жилья, кв.м	Население, чел.	Территория, га	Резерв, га	Общ.пл.жилья, кв.м	Население, чел.
180		блокированная	0,00	0,0	0	1,9		2 850,0	112	1,9		2 850,0	110
181		блокированная	0,00	0,0	0	3,79		5 685,0	224	3,79		5 685,0	220
182-184	5-6	секционная	0,00	0,0	0	10		56 000,0	2 205	10		56 000,0	2 171
185		блокированная	0,00	0,0	0	3,7		5 550,0	219	3,7		5 550,0	215
186		блокированная	0,00	0,0	0	5,15		7 725,0	304	5,15		7 725,0	299
187		блокированная	0,00	0,0	0	2,89		4 335,0	171	2,89		4 335,0	168
188		блокированная	0,00	0,0	0	4,43		6 645,0	262	4,43		6 645,0	258
189		блокированная	0,00	0,0	0	3,42		5 130,0	202	3,42		5 130,0	199
190		усадебная	0,00	0,0	0	1,41		1 551,0	61	1,41		1 551,0	60
191		усадебная	0,00	0,0	0	3,87		4 257,0	168	3,87		4 257,0	165
192		усадебная	0,00	0,0	0	4,25		4 675,0	184	4,25		4 675,0	181
193		усадебная	0,00	0,0	0	3,88		4 268,0	168	3,88		4 268,0	165
194		усадебная	0,00	0,0	0	4,19		4 609,0	181	4,19		4 609,0	179
195		усадебная	0,00	0,0	0	4,17		4 587,0	181	4,17		4 587,0	178
196		усадебная	0,00	0,0	0	4,4		4 840,0	191	4,4		4 840,0	188
197-198	7-8	секционная	0,00	0,0	0	7,9		47 795,0	1 882	7,9		47 795,0	1 853
199-200	7-8	секционная	0,00	0,0	0	6,4		38 720,0	1 524	6,4		38 720,0	1 501
201	7-8	секционная	0,00	0,0	0	1,67		10 103,0	398	1,67		10 103,0	392
		усадебная	0,00	0,0	0	1,16		1 276,0	50	1,16		1 276,0	49
202		блокированная	0,00	0,0	0	0,98		1 470,0	58	0,98		1 470,0	57
203	5-6	секционная	0,00	0,0	0	6,3		35 280,0	1 389	6,3		35 280,0	1 367
		усадебная	0,00	0,0	0	2,85		3 135,0	123	2,85		3 135,0	122
204		усадебная	0,00	0,0	0	5,05		5 555,0	219	5,05		5 555,0	215
205	5-6	секционная	0,00	0,0	0	16,2		90 720,0	3 572	16,2		90 720,0	3 516
206	5-6	секционная	0,00	0,0	0	2,96		19 136,0	753	2,96		19 136,0	742
Всего			10,81	6 441,7	323	165,75		403 251,0	15 876	165,75		403 251,0	15 630
		усадебная	10,48	6 245,8	313	83,69	0	59 356,2	2 337	83,69	0	59 356,2	2 301
		блокированная	0,33	195,9	10	30,63	0	46 140,8	1 817	30,63	0	46 140,8	1 788
		секционная	0,00	0,0	0	51,43	0	297 754,0	11 723	51,43	0	297 754,0	11 541
Мкр. «Яблочко»													
269		усадебная	0,00	0,0	0	0		0,0	0	1,9		2 090,0	81
270		усадебная	0,00	0,0	0	0		0,0	0	1,9		2 090,0	81

№ квартала	этаж	Вид застройки	Существующее положение			Первая очередь (2010 г.)				Расчетный срок (2020 г.)			
			Территория, га	Общ.пл.жилья, кв.м	Население, чел.	Территория, га	Резерв, га	Общ.пл.жилья, кв.м	Население, чел.	Территория, га	Резерв, га	Общ.пл.жилья, кв.м	Население, чел.
271		усадебная	0,00	0,0	0	0		0,0	0	1,9		2 090,0	81
272		усадебная	0,00	0,0	0	0		0,0	0	1,9		2 090,0	81
273		усадебная	0,00	0,0	0	0		0,0	0	1,9		2 090,0	81
274		усадебная	0,00	0,0	0	0		0,0	0	1,9		2 090,0	81
275		усадебная	0,00	0,0	0	0		0,0	0	1,9		2 090,0	81
276		усадебная	0,00	0,0	0	0		0,0	0	1,9		2 090,0	81
277		усадебная	0,00	0,0	0	0		0,0	0	1,9		2 090,0	81
278		усадебная	0,00	0,0	0	0		0,0	0	1,9		2 090,0	81
279		усадебная	0,00	0,0	0	0		0,0	0	1,9		2 090,0	81
280		усадебная	0,00	0,0	0	0		0,0	0	1,9		2 090,0	81
281		усадебная	0,00	0,0	0	0		0,0	0	4,63		5 093,0	197
282		усадебная	0,00	0,0	0	0		0,0	0	4,3		4 730,0	183
283		усадебная	0,00	0,0	0	0		0,0	0	3		3 300,0	128
285		усадебная	0,00	0,0	0	0	2,56	0,0	0	0	2,56	0,0	0
286		усадебная	0,00	0,0	0	0	1,19	0,0	0	0	1,19	0,0	0
287		блокированная	0,00	0,0	0	0	3,1	0,0	0	0	3,1	0,0	0
288		блокированная	0,00	0,0	0	0	3	0,0	0	0	3	0,0	0
289		блокированная	0,00	0,0	0	0	3,1	0,0	0	0	3,1	0,0	0
290		блокированная	0,00	0,0	0	0	3,1	0,0	0	0	3,1	0,0	0
291		усадебная	0,00	0,0	0	0	1,8	0,0	0	0	1,8	0,0	0
292		усадебная	0,00	0,0	0	0	2,51	0,0	0	0	2,51	0,0	0
293		усадебная	0,00	0,0	0	0	2,3	0,0	0	0	2,3	0,0	0
294		усадебная	0,00	0,0	0	0	1,79	0,0	0	0	1,79	0,0	0
295		усадебная	0,00	0,0	0	0	3	0,0	0	0	3	0,0	0
296		усадебная	0,00	0,0	0	0	3,1	0,0	0	0	3,1	0,0	0
297		усадебная	0,00	0,0	0	0	3,1	0,0	0	0	3,1	0,0	0
298		усадебная	0,00	0,0	0	0	2,65	0,0	0	0	2,65	0,0	0
299		усадебная	0,00	0,0	0	0	2,14	0,0	0	0	2,14	0,0	0
300		усадебная	0,00	0,0	0	0		0,0	0	2,6		2 860,0	111
301		усадебная	0,00	0,0	0	0		0,0	0	1,74		1 914,0	74
302		усадебная	0,00	0,0	0	0		0,0	0	3,57		3 927,0	152
303		усадебная	0,00	0,0	0	0		0,0	0	3,57		3 927,0	152
304		блокированная	0,00	0,0	0	0		0,0	0	3,57		5 355,0	208
305		блокированная	0,00	0,0	0	0		0,0	0	3,57		5 355,0	208

№ квартала	этаж	Вид застройки	Существующее положение			Первая очередь (2010 г.)				Расчетный срок (2020 г.)			
			Территория, га	Общ.пл.жилья, кв.м	Население, чел.	Территория, га	Резерв, га	Общ.пл.жилья, кв.м	Население, чел.	Территория, га	Резерв, га	Общ.пл.жилья, кв.м	Население, чел.
306		блокированная	0,00	0,0	0	0		0,0	0	2,87		4 305,0	167
307		блокированная	0,00	0,0	0	0		0,0	0	3,76		5 640,0	219
308		блокированная	0,00	0,0	0	0		0,0	0	4,77		7 155,0	277
309		усадебная	0,00	0,0	0	0	1,15	0,0	0	0	1,15	0,0	0
310		усадебная	0,00	0,0	0	0	1,5	0,0	0	0	1,5	0,0	0
311		усадебная	0,00	0,0	0	0	1,64	0,0	0	0	1,64	0,0	0
312		усадебная	0,00	0,0	0	0	1,73	0,0	0	0	1,73	0,0	0
313		усадебная	0,00	0,0	0	0	1,8	0,0	0	0	1,8	0,0	0
314		усадебная	0,00	0,0	0	0	1,9	0,0	0	0	1,9	0,0	0
315		усадебная	0,00	0,0	0	0	2	0,0	0	0	2	0,0	0
316		блокированная	0,00	0,0	0	0		0,0	0	1,19		1 785,0	69
317		блокированная	0,00	0,0	0	0		0,0	0	1,49		2 235,0	87
318		усадебная	0,00	0,0	0	0		0,0	0	1,5		1 650,0	64
319		блокированная	0,00	0,0	0	0		0,0	0	3		4 500,0	174
320		блокированная	0,00	0,0	0	0		0,0	0	3		4 500,0	174
321		усадебная	0,00	0,0	0	0		0,0	0	2,48		2 728,0	106
322		блокированная	0,00	0,0	0	0		0,0	0	2,1		3 150,0	122
Всего			0,00	0,0	0	0	50,16	0,0	0	79,51	50,16	99 189,0	3 845
В т.ч.:		усадебная	0,00	0,0	0	0	37,86	0,0	0	50,19	37,86	55 209,0	2 140
		блокированная	0,00	0,0	0	0	12,3	0,0	0	29,32	12,3	43 980,0	1 705
м-он "Степной Зай" (за р.Зай)													
256		усадебная	0,00	0,0	0	0		0,0	0	0,51	2,64	561,0	22
257		усадебная	0,00	0,0	0	0		0,0	0	3	1,38	3 300,0	128
258		усадебная	0,00	0,0	0	0		0,0	0	5,29	0,35	5 819,0	226
259		усадебная	0,00	0,0	0	0		0,0	0	2,61		2 871,0	111
260		усадебная	0,00	0,0	0	0		0,0	0	0,92		1 012,0	39
261		усадебная	0,00	0,0	0	0		0,0	0	0,92	1,35	1 012,0	39
262		усадебная	0,00	0,0	0	0		0,0	0	2,24	0,57	2 464,0	96
263		усадебная	0,00	0,0	0	0		0,0	0	2,82	1,29	3 102,0	120
264		усадебная	0,00	0,0	0	0		0,0	0	2,72		2 992,0	116
265		усадебная	0,00	0,0	0	0		0,0	0	2,79		3 069,0	119
266		усадебная	0,00	0,0	0	0		0,0	0	0,91	1,74	1 001,0	39
267		усадебная	0,00	0,0	0	0		0,0	0	1,77		1 947,0	75

№ квартала	этаж	Вид застройки	Существующее положение			Первая очередь (2010 г.)				Расчетный срок (2020 г.)			
			Территория, га	Общ.пл.жилья, кв.м	Население, чел.	Территория, га	Резерв, га	Общ.пл.жилья, кв.м	Население, чел.	Территория, га	Резерв, га	Общ.пл.жилья, кв.м	Население, чел.
268		усадебная	0,00	0,0	0	0		0,0	0	0,78		858,0	33
Всего			0,00	0,0	0	0	0	0,0	0	27,28	9,32	30 008,0	1 163
ИТОГО			1 266,54	3 126 230,0	151 018	1543,217	56,51	4 029 964,0	158 660	1699,98	104,1	4 511 130,0	174 850
		секционная	354,72	2 480 532,7	120 890	454,60	0,00	3 199 980,7	125 983	504,57	0,00	3 527 010,3	136 706
		блокированная	46,08	40 555,4	1 977	76,38	12,30	86 500,4	3 406	105,70	12,30	130 480,4	5 057
		усадебная	865,74	605 141,8	28 151	1 012,24	44,21	743 483,0	29 271	1 089,71	73,15	853 639,4	33 087

6.3. РАЗВИТИЕ СИСТЕМЫ ОБСЛУЖИВАНИЯ НАСЕЛЕНИЯ

Общественные территории сосредотачивают в себе основную массу функций и рабочих мест в сферах обслуживания, культуры, досуга, туризма, образования, администрации и в деловой сфере, образуют функциональную и архитектурно-пространственную основу урбанизированного каркаса территории города.

Имидж города, его привлекательность для развития деловых связей (в том числе международных) и туризма, существенным образом зависят от развития социально-общественной инфраструктуры.

Развитие и совершенствование сферы обслуживания – непереносимое условие устойчивого развития населенного пункта, способствующего принципиальному улучшению жизни населения. Это особенно актуально в условиях усугубляющихся социальных проблем.

В задачи Генерального плана входит организация разветвленной сети объектов обслуживания, как в центре, так и на периферии, с предоставлением, как ежедневных услуг, так и услуг периодического характера предназначенного для всего населения.

В Генеральном плане получает дальнейшее развитие общественный центр города Альметьевска вдоль улицы Ленина, имеющей общегородское значение и пересекающих ее меридиональных направлений – проспект Строителей, ул. Радищева, ул. Чехова, ул. Тукая ул. Фахретдина, ул. Шоссейная. Ядро городского центра находится на пересечении улиц Ленина, Радищева, М.Джалиля и сформировано на основе главной площади города со зданиями администрации города, НГДУ «Альметьевнефть», драматическим театром. Вдоль улицы Ленина формируется общегородской центр, включающий в свой состав территорию площади ДК «Нефтьче», каскада прудов вдоль реки Безымянная.

Вдоль улиц Чехова, пр. Тукая, ул. Р Фахретдина создана пешеходная зона в направлении р. Степной Зай. Застройка ул. Ленина в центральной части формируется как полифункциональная зона, где сосредоточено большинство административных общественно-деловых, торговых, культурных учреждений, вытесняющих с первых этажей зданий жилые функции.

Необходимо осуществлять реконструкцию и модернизацию объектов повседневного спроса в районах существующей застройки. В перспективе, с ростом жилищной обеспеченности, численность населения, проживающего в этих районах, будет сокращаться примерно на 25 %, по сравнению с современным состоянием. Поэтому пропускная способность действующих объектов не только достигнет расчетных по нормам объемов, но в некоторых случаях, например по детским учреждениям, будет их превышать.

Также необходимо осуществлять реконструкцию и модернизацию существующих объектов обслуживания в направлении повышения качества обслуживания - уменьшения наполняемости групп и классов, расширения ассортимента услуг, развития материально-технической базы, внедрения компьютеризации, использования свободных объемов и территорий для развития

спортивных и культурных центров обслуживания населения всех категорий и возрастов и т.д.

Предусматривается развитие сложившихся и формирование новых комплексов и общественных центров обслуживания районного и городского значения.

Развитие общественно-деловых зон предусматривает формирование пространственно развитой полицентрической системы многопрофильных и специализированных центров; развитие общественных функций на территориях, образующих фронт застройки магистральных улиц и площадей; формирование общественно-деловых центров в транспортных узлах.

Исходя из масштаба и значимости города, сложившихся градостроительных и природных условий, предусматривается формирование общественно-деловых зон различных типов, в т.ч. зон, включающих объекты многофункционального назначения, и зон с размещением преимущественно специализированных учреждений обслуживания, таких как культурно-досуговые, научно-проектные и учебные, медицинские и спортивно-оздоровительные, административно-управленческие и деловые, коммунальные и др.

Для объектов, емкость которых определить не представляется возможным и строительство которых будет продиктовано требованиями рынка и бизнеса, Генеральным планом города Альметьевска предусматриваются необходимые территории в границах общественно-деловых зон.

Комплексность застройки территории города, заложенная Генеральным планом, предусматривает одновременное развитие жилищного строительства и социальной сферы обслуживания. Во всех районах нового жилищного строительства («Западные ворота» «Западная луна», «Яшлек», «Дуслык», «Яблочко», «Степной Зай», Урсала) предусматривается размещение полного комплекса учреждений обслуживания повседневного спроса с целью их максимального приближения к жилым строениям и обеспечения радиусов доступности, предусматриваемых нормами. Строительство этих объектов - детских учреждений, предприятий торговли, питания и бытового обслуживания, учреждений связи, жилищно-коммунального хозяйства, досуга, спорта и др. - может осуществляться за счет разных инвесторов и, в том числе, за счет муниципальных средств.

Среди объектов обслуживания населения особое место занимает сеть дошкольных образовательных и общеобразовательных учреждений, учреждений здравоохранения, культуры и спорта.

Детские образовательные учреждения

Расчет объектов произведен в соответствии с демографической структурой города и рекомендациями СНиП 2.07.01-89*.

Детские сады обслуживают население собственно города, и расчетный показатель устанавливается в зависимости от демографической структуры населения данного населенного пункта, исходя из охвата детей дошкольного возраста на I-очередь и расчетный срок – 85 %.

По данным управления статистики на I-очередь удельный вес данной возрастной группы в общей численности населения составит 7,81 % или 78

человек на 1 тыс. жителей, и на расчетный срок – 7,67 %, или 77 человек на 1 тыс. человек.

Для города потребность в местах ДДУ составит на расчетный срок:

$$174\ 800 * 77 / 1000 * 0,85 = 11\ 444 \text{ мест.}$$

Существующее сохраняемое по ДДУ составит 8285 мест. На период до 2020г. необходимо ввести дополнительно около 3 160 мест.

Первоочередная задача Генерального плана обеспечить данным видом услуг население новых микрорайонов города (Схема 1) и территории, испытывающие дефицит или полное отсутствие данных объектов (в т.ч. по радиусу обслуживания: 300 метров, при малоэтажной застройке - 500 метров).

Микрорайон «Западные ворота» (1В)

Население микрорайона на I очередь составит 7 113 человек, необходимое количество мест ДДУ для населения составит:

$$7\ 113 * 78 / 1000 * 0,85 = 472 \text{ мест.}$$

Население микрорайона на II очередь составит 7 003 человек, необходимое количество мест ДДУ для населения составит:

$$7\ 003 * 77 / 1000 * 0,85 = 458 \text{ мест.}$$

В настоящее время в микрорайоне планируется строительство детского сада на 320 мест, с учетом этого необходимо ввести дополнительно еще 150 мест ДДУ. Требуемая для их размещения территория ориентировочно составит 1,88 га. Мощность д/садов микрорайона 2В может решить проблему нехватки мест в ДДУ данного микрорайона.

Микрорайон «Яшлек» (2В)

Население микрорайона на I очередь составит 9729 человек, необходимое количество мест ДДУ для населения составит:

$$9\ 729 * 78 / 1000 * 0,85 = 645 \text{ мест.}$$

Население микрорайона на II очередь составит 9 578 человек, необходимое количество мест ДДУ для населения составит:

$$9\ 578 * 77 / 1000 * 0,85 = 627 \text{ мест.}$$

В настоящее время в данном микрорайоне планируется строительство трех детских дошкольных учреждений на 320 мест каждый. Требуемая для их размещения территория ориентировочно составит 3,84 га.

Микрорайон «Западная луна»

Население микрорайона на II очередь составит 10 043 человек, необходимое количество мест ДДУ для населения составит:

$$10\ 043 * 77 / 1000 * 0,85 = 657 \text{ мест.}$$

С учетом этого Генеральным планом предлагается разместить здесь два детских сада по 330 мест. Требуемая для их размещения территория ориентировочно составит 2,64 га.

Микрорайон «Дуслык»

В настоящее время население микрорайона составляет 323 человека. Микрорайон примыкает к Агропоселку, который имеет низкий процент обеспеченности услугами социального и культурно-бытового обслуживания населения, поэтому проведен общий расчет объектов обслуживания населения для

этих микрорайонов. Совокупное население Дуслыка и Агропоселка на I очередь составит 17 277 человек, требуемое количество мест ДДУ для населения составит:

$$17\,277 * 78 / 1000 * 0,85 = 1\,145 \text{ мест.}$$

Население на расчетный срок составит 17 018 человек, требуемое количество мест ДДУ для населения составит:

$$17\,018 * 77 / 1000 * 0,85 = 1\,114 \text{ мест.}$$

В настоящее время на территории Агропоселка действует д/сад «Колосок» на 95 мест, дополнительно необходимо 1019 мест. Ориентировочно это 3 д/сада по 340 мест (с учетом радиусов обслуживания). Требуемая для их размещения территория ориентировочно составит 4,08 га.

Н.п. Урсала

В настоящее время население с. Урсала составляет 2 345 человек (в т.ч. население поселка Урсал-Тау). На территории имеется д/сад мощностью 140 мест. Население Урсалы на I очередь составит 6 211 человек, требуемое количество мест ДДУ для населения составит:

$$6\,211 * 78 / 1000 * 0,85 = 412 \text{ мест.}$$

На период до 2020 г. необходимо дополнительно ввести 272 места. С учетом радиусов обслуживания требуется не менее двух д/садов. Требуемая для их размещения территория ориентировочно составит около 1,01 га.

Микрорайон «Яблочко»

Население микрорайона на II очередь составит 3 845 человек, требуемое количество мест ДДУ для населения микрорайона составит:

$$3\,845 * 77 / 1000 * 0,85 = 252 \text{ мест,}$$

с учетом населения н.п. Нагорный и н.п. Техснаб требуемое количество мест в ДДУ составит:

$$5\,441 * 77 / 1000 * 0,85 = 356 \text{ мест.}$$

На период до 2020 г. необходимо ввести около 360 мест. С учетом радиусов обслуживания требуется не менее двух д/садов по 190 мест каждый, в северной и южной частях микрорайона. Требуемая для их размещения территория ориентировочно составит 1,52 га.

Микрорайон «Степной Зай»

Расчетная численность осваиваемой территории составляет 1 163 человек, требуемое количество мест ДДУ для населения составит:

$$1\,163 * 77 / 1000 * 0,85 = 76 \text{ мест.}$$

На период до 2020 г. необходим ввод д/сада на 80 мест. Требуемая для его размещения территория ориентировочно составит 0,32 га.

Н.п. Техснаб

В настоящее время здесь проживают около 805 человек. По местоположению н.п. расположен несколько в стороне от города, при том, на территории отсутствует д/сад (только начальная школа № 8). Н.п. Техснаб расположен в СЗЗ от предприятия «АЛНАС». В виду того, что генеральным планом предполагается сохранение существующего жилья лишь до срока амортизации, а также не предлагается нового строительства жилья и объектов обслуживания, необходимо на период до 2020 г. обеспечить население поселка

услугами д/сада за счет мощностей микрорайона «Яблочко» (служба «Детский автобус»).

Н.п. Нагорный

В настоящее время здесь проживают около 1 175 человек (с учетом улиц Сыртлановой и Пригородной). Н.п. Нагорный находится в СЗЗ от промышленных предприятий, вынос которых возможен за расчетный срок. Территория поселка - это зона с особыми условиями использования, Генеральным планом предлагается на период до 2020 г. обеспечить население поселка услугами д/сада за счет мощностей микрорайона «Яблочко» (служба «Детский автобус»).

Н.п. Тихоновка

В настоящее время здесь проживают около 1 973 человек, к расчетному сроку численность населения снизится до 1 617 человек. На территории н.п. отсутствует ДДУ. Генеральным планом предусмотрено размещение д/сада, на период до 2020 г. потребное количество мест ДДУ для населения составит:

$$1\ 617 * 77 / 1000 * 0,85 = 106 \text{ мест.}$$

Требуемая для размещения территория ориентировочно составит около 0,4 га.

Территория ранее занятая предприятием ЛПДС-2 АРНУ

На территории ранее занятой предприятием ЛПДС-2 АРНУ предполагается вести новое жилищное строительство. Прогнозируемая численность населения в данном микрорайоне составит 2 814 человек. Следовательно, потребность в ДДУ составит:

$$2\ 814 * 77 / 1000 * 0,85 = 184 \text{ места.}$$

Требуемая для размещения территория ориентировочно составит 0,74 га.

Н.п. Нижняя Мактама

В настоящее время здесь проживают около 9 474 человек. На территории поселка имеется три ДДУ, общей мощностью 415 мест. На период до 2020 г. потребное количество мест ДДУ для населения пгт Нижняя Мактама составит:

$$7\ 636 * 77 / 1000 * 0,8 = 500 \text{ мест.}$$

На период до 2020г. необходимо ввести дополнительно около 85 мест. Требуемая для размещения территория ориентировочно составит около 0,34 га. По радиусу обслуживания Генеральным планом предлагается разместить дополнительно два ДДУ на востоке и северо-западе поселка. Данное размещение обусловлено возможностью выноса ДДУ № 64, вследствие нахождения его в санитарно-защитной зоне МГПЗ. До разработки проекта обоснования размера санитарно-защитной зоны, подтверждающей сокращение санзоны предприятия, детский сад подлежит выносу.

ДДУ № 62 также находится в СЗЗ от предприятий и действующего кладбища № 2. Проектом предлагается сохранить данного детского сада, поскольку генеральным планом предложено закрытие кладбища (90 % территории которого уже заполнена), а также вынос предприятий за расчетный срок либо разработку проекта обоснования размера санитарно-защитной зоны, подтверждающей сокращение санзоны предприятия.

Центральная часть города

Все остальные детские дошкольные учреждения, находящиеся в санитарно-защитных зонах промышленных предприятий предлагаются сохранить, а сами предприятия подлежат реорганизации.

Старая часть города представлена низкоплотной жилой застройкой, местоположение ДДУ не отвечает требованиям СНиП. Генеральным планом предлагается на расчетный срок организация комплекса «начальная школа-детский сад» в составе 150 квартала, который поможет разгрузить близлежащие ДДУ (в настоящее время они перегружены) и обеспечит население по радиусу обслуживания. Требуемая для размещения территория ориентировочно составит 1,1 га.

Для обеспечения жилых кварталов за городским парком услугами ДДУ проектом предлагается восстановить функции бывшего д/сада № 35 (сегодня школа №10) в виде комплекса «начальная школа-детский сад». Нагрузку школы частично восполнит общеобразовательное учреждение № 5, которое в настоящее время недогружено и имеет резерв.

Для жилых кварталов, расположенных вне радиуса обслуживания ДДУ, проектом предлагается организовать службу «Детский автобус» (старая часть города, с. Урсала).

Кроме нового строительства есть необходимость провести реконструкцию ДДУ, имеющих большой физический износ зданий. Это д/сад «Аленушка» (61 % износа, 155 мест), д/сад «Дружная семейка» (100 % износа, 85 мест). Одно из зданий д/сада № 64 «Солнышко» также имеет 100 % физический износ и планируется к закрытию, остальные здания ДДУ в настоящее время находятся в удовлетворительном состоянии.

Общеобразовательные учреждения

При расчете необходимого количества школ на перспективу использовались прогнозные показатели демографического состава населения г. Альметьевска.

В соответствии с прогнозом численности населения и его возрастной структуры, проведенной в рамках генерального плана г. Альметьевск численность возрастной группы 7-17 лет на I-очередь составит 12,4 % от общей численности населения, что составляет 19 657 человек, в том числе 14 952 человека 7-15 лет или 94 человека на 1 тыс. жителей и 4 705 человек 16-17 лет, или 30 человек на 1 тыс. жителей, что с учетом 75 % обеспеченности школами данной возрастной группы дает расчетный показатель 22 человека на 1 тыс. жителей (значительное снижение величины данного показателя объясняется явлением «демографической волны», которая в свою очередь является результатом Великой Отечественной Войны 1941-1945 гг.)

Суммарный расчетный показатель для города на период I-очереди составит:

$$94+22 = 116 \text{ мест на } 1 \text{ тыс. жителей.}$$

Требуемая мощность сети общеобразовательных школ города на период до 2010г. (I очередь) должна составлять:

$$158\,660 * 116 / 1000 = 18\,405 \text{ мест.}$$

В соответствии с прогнозом численность возрастной группы 7-17 лет на расчетный срок составит 14,8 % от общей численности населения, что составляет 25 784 человека, в том числе 20 542 человека 7-15 лет или 118 человек на 1 тыс. жителей и 5 242 человека 16-17 лет, или 30 человек на 1 тыс. жителей, что с учетом 75 % обеспеченности школами данной возрастной группы дает расчетный показатель 22 человека на 1 тыс. жителей.

Суммарный расчетный показатель для г. Альметьевск к расчетному сроку составит:

$$118+22 = 140 \text{ мест на 1 тыс. жителей.}$$

Требуемая мощность сети общеобразовательных школ города на период 2010 – 2020гг. должна составлять

$$174\,850 * 140 / 1000 = 24\,479 \text{ мест.}$$

Существующее сохраняемое по общеобразовательным учреждениям города составит 19 653 места. На период до 2020г. необходимо ввести дополнительно около 4 826 мест. Радиус обслуживания общеобразовательных учреждений учитывается в соответствии с СанПиН – 500м (Схема 2).

Микрорайон «Западные ворота» (1В)

Население микрорайона на I очередь составит 7 113 человек, потребное количество мест в школах для населения составит:

$$7\,113 * 116 / 1000 = 825 \text{ мест.}$$

Население микрорайона на II очередь составит 7 003 человек, потребное количество мест в школах для населения составит:

$$7\,003 * 140 / 1000 = 980 \text{ мест.}$$

В настоящее время на данную территорию разрабатывается проект планировки. По проекту в микрорайоне заложена школа на 864 учащихся. Требуемая для ее размещения территория ориентировочно составит 2,85 га.

Микрорайон «Яшлек» (2В)

Потребное количество мест в школах для населения составит на I очередь:

$$9\,729 * 116 / 1000 = 1\,128 \text{ мест.}$$

Потребное количество мест в школах для населения составит на II очередь:

$$9\,578 * 140 / 1000 = 1\,341 \text{ мест.}$$

В настоящее время на данную территорию разрабатывается проект планировки. По проекту в микрорайоне заложена школа на 1 296 учащихся. Требуемая для ее размещения территория ориентировочно составит 2,72 га.

Микрорайон «Западная луна»

Население микрорайона на II очередь составит 10 043 человек, потребное количество мест в школах для населения составит:

$$10\,043 * 140 / 1000 = 1\,406 \text{ мест.}$$

Генеральным планом предлагается разместить здесь два общеобразовательных учреждения на 689-704 учащихся. Требуемая для их размещения территория ориентировочно составит 5,7 га. Спортивная зона школы может быть общей, и объединена с физкультурно-оздоровительным комплексом микрорайона, в этом случае требуемая для размещения территория ориентировочно составит около 4 га.

Микрорайон «Дуслык»

Совокупное население Дуслык и Агрпоселка на I очередь составит 17277 человек, потребное количество мест в школах составит:

$$17\ 277 * 116 / 1000 = 2004 \text{ места.}$$

Население данной территории на II очередь составит 17 018 человека, потребное количество мест ДДУ для населения составит:

$$17\ 018 * 140 / 1000 = 2\ 383 \text{ мест.}$$

Школы прилегающих микрорайонов не смогут обеспечить потребность микрорайона «Дуслык» услугами данного типа, поэтому Генеральным планом предлагается разместить на территории два общеобразовательных учреждения на 1000 учащихся каждое. Требуемая для их размещения территория ориентировочно составит 6,6 га. Спортивная зона школ может быть общей, и объединена с физкультурно-оздоровительным комплексом микрорайона, требуемая для размещения территория ориентировочно составит 5,61 га.

Школы помогут разгрузить близлежащие общеобразовательные учреждения других микрорайонов, работающих в две смены.

Н.п. Урсала

На территории н.п. имеется школа на 320 учащихся. В настоящее время требуемая мощность для учреждений данной сферы должна составлять:

$$2\ 345 * 150 / 1000 = 352 \text{ мест.}$$

Население на I очередь составит 6 211 человек, потребное количество мест в школах для населения составит:

$$6\ 211 * 140 / 1000 = 870 \text{ мест.}$$

На период до 2020 г. необходимо дополнительно ввести около 550 мест. Требуемая для их размещения территория ориентировочно составит около 2,75 га. Спортивная зона школы может быть объединена с физкультурно-оздоровительным комплексом, в этом случае требуемая для размещения территория ориентировочно составит около 2 га.

Микрорайон «Яблочко»

Население микрорайона на II очередь составит 3 845 человек, потребное количество мест в общеобразовательном учреждении составит:

$$3\ 845 * 140 / 1000 = 538 \text{ мест,}$$

с учетом населения н.п. Нагорный и н.п. Техснаб потребное количество мест в общеобразовательном учреждении составит:

$$5\ 441 * 140 / 1000 = 762 \text{ мест.}$$

Требуемая для его размещения территория ориентировочно составит 3,05 га.

Микрорайон «Степной Зай»

Расчетная численность осваиваемой территории составляет около 1 163 человек, потребное количество мест в общеобразовательном учреждении составит: $1\ 163 * 140 / 1000 = 163$ мест.

Требуемая для его размещения территория ориентировочно составит 0,82 га.

Н.п. Техснаб

В виду того, что данный н.п. расположен в санитарно-защитной зоне предприятия «АЛНАС», генеральным планом предполагается сохранение существующего жилья лишь до срока амортизации. Соответственно,

расположенная здесь начальная школа № 8 также подлежит перефункциональному по мере вывода жилого фонда.

Н.п. Нагорный

В настоящее время здесь проживают около 1 175 человек (с учетом улиц Сыртлановой и Пригородной). Население н.п. Нагорный обслуживается школой №8 (проектная мощность 90 мест), расположенной в санитарной зоне от предприятий, которая Генеральным планом предлагается к перефункциональному. Обслуживание населения н.п. Нагорный и н.п. Техснаб школами, возьмет на себя микрорайон «Яблочко». До этого времени обслуживать н.п. Нагорный предлагается начальной школе н.п. Техснаб.

Н.п. Тихоновка

На территории н.п. расположена школа на 300 учащихся, мощности этой школы достаточно на период до 2020 г.

Территория ранее занятая предприятием ЛПДС-2 АРГУ

На территории ранее занятой предприятием предполагается вести жилищное строительство. При прогнозируемой численности населения потребность в местах общеобразовательной школы составит:

$$2\ 814 * 140 / 1000 = 394 \text{ мест.}$$

Требуемая для размещения территория ориентировочно составит 1,97 га.

Н.п. Нижняя Мактама

На территории поселка имеется две школы, общей мощностью 1 460 мест. По расчетам данные школы полностью обеспечат население услугами общеобразовательных учреждений на период выполнения Генерального плана. Здания школ имеют большой процент физического износа и требуют капитального ремонта.

Центральная часть города

Генеральным планом предлагается организация комплекса «начальная школа-детский сад» в составе 150 квартала (по заданию на проектирование), который поможет разгрузить школу № 4 (в настоящее время она перегружена) и обеспечит население по радиусу обслуживания.

Радиус обслуживания от дома до общеобразовательных учреждений, предусматривается не более 0,5 км пешеходной доступности. Допускается размещение общеобразовательных учреждений на расстоянии транспортной доступности для учащихся I ступени – 15 мин. (в одну сторону), для учащихся II и III ступени – не более 50 мин. (в одну сторону).

Учреждения здравоохранения

В задачи Генерального плана входит определение суммарной перспективной емкости лечебных учреждений (без указания специализации медицинских объектов) и разработка основных рекомендаций по их размещению с учетом специальных градостроительных требований.

Анализ существующей мощности учреждений здравоохранения показал, что существует потребность в увеличении мощности сети стационарно – поликлинических учреждений.

В настоящее время совокупная мощность стационаров города составляет 1737 мест, поликлиник – 4329 посещений/смену. Исходя из нормативов

потребность населения г. Альметьевск в учреждениях здравоохранения на период до 2020 г. составит:

- больницы – 2 373 койки, в т.ч. 240 коек для населения района;
- поликлиники - 4 223 посещения в смену, в т.ч. 428 пос/смену для населения района.

Таким образом, городу на период до 2020 г. требуется ввести в действие стационары, совокупная мощность которых составит не менее 636 коек. Требуемая для размещения территория ориентировочно составит 6,35 - 12,7 га.

Генеральным планом предусматривается ввод объектов здравоохранения в новых микрорайонах города. По проекту планировки в микрорайоне «Западные ворота» заложена поликлиника мощностью на 100 посещений/смену, на земельном участке площадью 0,3 га. На перспективу территория позволяет увеличить мощность поликлиники до 300 посещений/смену.

По радиусу обслуживания данный объект обслуживает микрорайоны «Западные ворота», «Яшлек», «Западная луна». Расчетная мощность поликлинических учреждений для обслуживания данных микрорайонов составит:

$$26\ 624 * 21,7 / 1000 = 578 \text{ посещений/смену.}$$

На территории м-на «Западная луна» предусматривается земельный участок площадью 0,36 га под объект здравоохранения. В совокупности эти учреждения обеспечат требуемую мощность. Поликлиники могут быть встроены в первые этажи жилых зданий микрорайона.

Кроме этого для обеспечения населения города поликлиническими услугами по радиусу обслуживания, предлагается расширить существующую сеть учреждений (Схема 3) за счет организации офисов врача общей практики встроены в первые этажи жилых зданий. Управлением здравоохранения предлагается организовать в составе новых микрорайонов (микрорайоны «Западная ворота» - 1 офис на 3 врачебные должности, «Яшлек» - 2 офиса на 3 врачебные должности) встроены офисы ВОП, Генеральным планом предлагается кроме этого, разместить данный вид учреждений в следующих районах города:

- М-он «Дуслык»,
- М-он «Яблочко»,
- Район школы №4,
- Центральная часть города (на территории м-на 3Б или в районе 94 квартала),
- М-он «Степной Зай».

В составе офисов врачей общей практики необходимо предусмотреть кабинеты участковых педиатров. Филиалы детской поликлиники предлагается разместить на территории новых микрорайонов в западной части города и в пгт Н.Мактама.

Проектом предлагается организация филиала детской поликлиники на территории поселка, мощность которого должна составлять не менее 100 посещ/смену. В настоящее время населенные пункты Ниж. Мактама и Тихоновка испытывают дефицит в услугах поликлиник. Ввод поликлиники обеспечит

необходимую норму, как по количеству посещений, так и по радиусу обслуживания населения.

Поликлиники могут быть встроены в первые этажи жилой застройки или иметь отдельное здание.

В результате анализа площадей территорий под стационарно-поликлиническими учреждениями в соответствии со СНиП, выявился недостаток в размере 4,86 га. Генеральным планом предлагается организация крупного медицинского комплекса для обслуживания городского и сельского населения в районе Поташной поляны, а также более мелкие отводы земли под объекты здравоохранения внутри микрорайонов.

В настоящее время мощность детской молочной кухни г. Альметьевск составляет 5000 порций/сутки, здание находится в аварийном состоянии. Кроме населения города, ДМК обслуживает и население района. Исходя из расчетов потребность населения г. Альметьевск в ДМК на период до 2020 г. составит:

- ДМК – 8 232 порций/сут;
- с учетом села – 9 650 порций/сут.

Нормативная площадь раздаточных пунктов детской молочной кухни должна составить 617 кв.м площади пола к 2020 году.

С учетом действующих мощностей на период до 2020 г. необходимо ввести в действие ДМК, мощностью не менее 4 650 порций/сут, либо ввести в действие новую детскую молочную кухню, мощность которой составит не менее 10 000 порций /сут, которая обеспечит детским питанием, как город, так и район.

В качестве другого варианта, исходя из сложившейся ситуации по обеспечению населения детским питанием в республике, нехваткой мощностей на местах и отсутствием кухонь в райцентрах некоторых районов, проектом предлагается рассмотреть вариант строительства молочного комбината по производству детского питания на Юго-Востоке Татарстана.

Необходимо создать разветвленную сеть раздаточных пунктов детского питания с учетом радиуса обслуживания 500 метров (800 метров при одно- и двухэтажной застройке) по СНиП.

Раздаточные пункты детского питания желательно встраивать в первые этажи зданий внутри жилых комплексов или размещать в составе общественных центров, поликлинических учреждений, обеспечивая, таким образом, охват и доступность для населения. Необходимо обеспечить данным видом услуг не только население города, но и более мелких населенных пунктов в составе городской черты, таких как Н.Мактама, Нагорный, Техснаб, Тихоновка, Агрпоселок, Бакалы (Схема 4).

Для обслуживания сельского населения необходимо организовать пункты раздачи детского питания при амбулаториях, ФАПх. По возможности необходимо расширить зону охвата населения данным видом услуг.

На период до 2020 г. город должен иметь в наличии 25 автомобилей скорой медицинской помощи. В настоящее время станция СМП имеет в наличии 20 автомобилей. Генеральным планом предлагается организация станции СМП в восточной части города (пгт Ниж. Мактама или с. Тихоновка) с автопарком не менее 3 автомобилей.

Учреждения социальной защиты

Дома-интернаты для престарелых и инвалидов. Общая потребность на расчетный срок составит 832 места. Учреждения такого рода обычно бывают небольшими (максимум 150-200 мест). Генеральным планом предусмотрено размещение порядка 3-4 объектов при общей потребности в территориях 4,5-6 га.

По социологическим опросам, проводимым среди пожилых людей в ряде зарубежных стран относительно желаемого места размещения таких объектов, мнения разделились на 3 группы:

- В активной зоне города, включая территории, приближенные к городским центрам (чтобы чувствовать причастность к активному ритму жизни);
- В жилых микрорайонах и кварталах (желание слышать детские голоса, общаться с жителями, их домашними животными и т.д.);
- В составе озелененной периферии города или в его пригородной зоне (жить в спокойной природной среде).

Генеральным планом предлагается разместить объекты данного профиля в следующих районах города: м-он «Дуслык», 155 квартал, рекреационная зона в северной части города.

Дома-интернаты для детей-инвалидов. По расчету к 2020г. городская потребность в указанных учреждениях составит 350 мест, а необходимые для их размещения территории – порядка 3,85 га. Ориентировочно требуется не менее двух объектов; проектом предлагается их разместить в рекреационной зоне города (возможность организации лечения на базе конно-спортивной школы) и м-оне «Дуслык».

Социально-реабилитационные центры для несовершеннолетних детей, детей сирот и детей, оставшихся без попечения родителей. В настоящее время в городе уже имеется 1 учреждение подобного рода, поэтому при расчетной потребности в данных учреждениях 4 объекта, объем нового строительства составит 3 объекта. Требуемая территория для их размещения составит 1,5 га.

Реабилитационные центры для детей и подростков с ограниченными возможностями. Потребность в них составляет 41 объект. В зависимости от того, будут ли они размещаться в отдельно стоящих зданиях или встроенными в жилые дома, потребность в территории для их размещения составит 1-2,1га.

Центры социальной помощи семье и детям, комплексные центры социального обслуживания населения оказывают помощь семье, иным категориям граждан, попавшим в трудную жизненную ситуацию. В составе этих центров имеются различные отделения – социальной помощи на дому, постоянного и временного содержания, специализированной социально-медицинской помощи на дому, дневного пребывания и др. Перспективная потребность – 3 объекта, необходимо ввести в действие, дополнительно к существующему, еще 2 центра. Потребность в территории для их размещения составит 1 га.

Внешкольные учреждения

Мощность учебно-производственного комбината составляет 660 мест, здесь обучаются ученики со всех школ города. По нормам, мощность данного объекта должна составлять 8 % от общего числа школьников, т.е.

$$24\ 424 * 0,08 = 1954 \text{ мест.}$$

Таким образом, в настоящее время не хватает около 1 294 мест.

На период до 2020 г. потребная совокупная мощность межшкольных учебных комбинатов составит:

$$25\,784 * 0,08 = 2063 \text{ мест.}$$

Генеральным планом предлагается ввод межшкольного учебного комбината, мощность которого должна составлять по расчетам не менее 1403 мест. Это может быть один или несколько объектов, с учетом транспортной доступности не более 30 минут. Требуемая для размещения территория ориентировочно составит около 2 га на 1 объект (при устройстве автополигона - 3 га). Предлагаемое местоположение объектов – микрорайон «Западная луна» и правобережье р. Степной Зай.

Требуется особое внимание уделить развитию сети учреждений внешкольного образования, это и ДЮСШ, и школы искусств, и т.д.

В новых микрорайонах города (м-ны «Западные ворота», «Яшлек», «Западная луна», «Дуслык», «Яблочко») и в близлежащих населенных пунктах Генеральным планом предлагается разместить многопрофильные и профильные детские клубы по месту жительства, кружки и студии при общеобразовательных школах и встроенные в первые этажи жилых зданий.

Новые учреждения дополнительного образования необходимо разместить (Схема 5) в м-нах «Западная луна» (мощность ЦДТ около 500-600 мест), «Дуслык» (мощность ДШИ около 100 мест), правобережье р. Степной Зай (мощность ЦДТ около 1000 мест). Территория необходимая для их размещения составит около 5,5 га.

Расчет сети произведен по «Рекомендациям по проектированию сети и зданий детских внешкольных учреждений для г. Москвы».

Учреждения культуры и искусства

На I очередь совокупная мощность клубных учреждений города должна составлять 12693 мест, на расчетный срок – 13988 мест.

На период до 2020 г. необходимо ввести в действие около 11579 зрительских мест в клубных учреждениях, домах и дворцах культуры.

Генеральным планом предлагается снос (физический износ составляет более 90 %) и новое строительство культурно-спортивного центра в пгт Нижняя Мактама (территория 0,53 га), ориентировочная мощность - 300 зрительских мест.

В с. Урсала необходим капитальный ремонт и реконструкция здания. Проектом предлагается увеличить мощность существующего ДК до 270 мест.

В составе спортивного комплекса новых микрорайонов на северо-западе, предполагается наличие культурного блока со зрительным залом не менее 1000 посадочных мест, либо организацию большого зрительского зала на базе ЦДТ.

В м-не «Яблочко» ввод зрительского зала не менее 150 мест с отдельным входом в составе школы.

На расчетный срок мощность кинотеатров города должна составлять 1574 мест. Следовательно, на период до 2020 г. необходимо ввести в действие около 1 324 зрительских мест.

Спортивные и физкультурно-оздоровительные учреждения

Генеральным планом предлагается ввод крупных спортивных комплексов, с помещениями для спортивных залов и бассейном, в составе одного из новых микрорайонов («Западные ворота») и в районе правобережья р. Степной Зай. А также строительство физкультурно-оздоровительных центров общего пользования в составе новых микрорайонов города «Дуслык», «Яблочко» и пгт Ниж. Мактама (в составе нового культурно-спортивного центра, мощность бассейна не менее 300 кв.метров зеркала воды). В составе СК обязательно наличие мощных бассейнов (Схема 6). На территории м-на «Яблочко» физкультурно оздоровительный центр можно организовать на базе общеобразовательной школы, в составе физкультурно-оздоровительного центра площадь зеркала воды бассейна должна составлять не менее 150 кв.метров.

На I очередь совокупная мощность с/залов общего пользования города должна составлять 12 693 кв.м площади пола, на расчетный срок – 13 988 кв.м площади пола.

На период до 2020 г. необходимо ввести в действие около 2 699 кв.м площади пола.

На I очередь совокупная мощность бассейнов общего пользования города должна составлять 3 967 кв.м зеркала воды, на расчетный срок – 4 371 кв.м зеркала воды.

На период до 2020 г. необходимо ввести в действие около 2 996 кв.м зеркала воды.

Генеральным планом предлагается организация в составе спортивного комплекса на территории правобережья р. Степной Зай крытого плавательного комплекса, с учетом проведения на его базе спортивных зрелищных мероприятий.

В пгт Ниж. Мактама мощность бассейна должна быть не менее 300 кв.метров зеркала воды, бассейн может располагаться отдельно.

Необходимо продолжать расширять сеть ДЮСШ и секций различной направленности: местоположение данных объектов должно максимально соответствовать их специализации и удобству пользователей.

Так, секции по футболу желательно развивать на стадионах города (в т.ч. при учебных заведениях), при необходимости оборудовав их дополнительными помещениями (тренажерный зал, сауна, и др.). На территории ипподрома расположена конно-спортивная секция, дополнительно лошадей можно использовать в реабилитационных целях. Секции по борьбе, карате и другим контактными видам спорта можно размещать в составе общеобразовательных школ, используя их спортивные залы. Мощные спортзалы наиболее выгодно удовлетворяют потребностям игровых видов спорта, л/а, и т.д. Поддержка профессиональным составом в этой сфере может быть обеспечена техникумом физической культуры города и институтом физической культуры г. Н.Челны.

На территории жилых кварталов необходимо организовать детские площадки, спортивные городки для детей и взрослых, зоны тихого отдыха.

Предприятия торговли и общественного питания

Генеральный план предусматривает насыщение предприятиями общественного питания не только зону городского центра, но и другие функциональные зоны. Практически любого вида объекты общественного питания

должны быть в каждой части города, так как это не только питание, но и место для проведения досуга, общения.

На конец расчетного срока Генерального плана (2020 г.) по нормам СНиП (40 мест на 1000 жителей) должно быть дополнительно построено объектов общественного питания (кафе, рестораны и т.д.) вместимостью более 5 тыс. посадочных мест.

Прочие учреждения обслуживания

Гостиницы. Потребная емкость оценивается в 1049 мест на конец расчетного срока (при норме 6 мест на 1000 жителей, согласно СНиП 2.07.01.89*). Таким образом, объем ввода составит 467 мест. Генеральным планом предлагается ввод новых объектов в составе м-на «Западная луна», территории правобережья р. Степной Зай, промышленно-деловой зоны города.

ЖЭУ. По нормам СНиП, один объект обслуживает жилой район с населением 20 тысяч человек. Таким образом, суммарно для численности населения новых микрорайонов города число ЖЭУ составит до 2020 г. три объекта.

Пожарные депо. В Альметьевске по расчетам (с учетом радиуса обслуживания депо не более 3 км) необходимо разместить дополнительно не менее 2 пожарных депо, мощность автопарка необходимо увеличить на 21 автомобиль.

Проектом предлагается разместить пожарные депо в районе с. Урсала, и на территории промзоны в южной части города (Схема 7). Размещение новых пожарных депо на чертеже Генерального плана показано ориентировочно с той степенью детальности, которая возможна на данной стадии проектирования. Вопрос выбора конкретного участка должен решаться индивидуально для каждого пожарного депо с учетом всех нормативных требований к участку.

Бани. В настоящее время осуществляется ввод нового банно-оздоровительного комплекса, в составе микрорайона 4В, с широким спектром услуг для населения. В состав комплекса вошли баня на 100 мест, 4 номера с сауной и бассейном, фитнес-зал, массажный кабинет, 2 бассейна 12*6 метров зеркала воды и гостиница на 12 номеров. Обеспеченность населения услугами бань увеличится до 34 %, что также является очень низким показателем для города, в котором основная часть населения проживает в секционной застройке. Требуется ввод подобных объектов в различных частях города. При условии сохранения действующих объектов на период до 2020 г. суммарный объем нового строительства должен составить около 714 мест. Если принять оптимальную мощность для бань до 100 мест, то для города ввод составит около 7 банных комплексов, а необходимые для их размещения территории – порядка 1,8-2,4 га. Генеральным планом предлагается организация банных комплексов в составе коммунальных территорий города и производственно деловой зоне, ориентировочно это 89, 110 квартала, м-он «Дуслык» и в составе городской рекреационной зоны. При необходимости, можно восстановить функции бани №1 (ныне бюро ритуальных услуг) в составе 29 квартала.

Современный банный комплекс - это учреждение широкого профиля, правильная организация данного объекта может частично на местах помочь

решить проблему обеспеченности населения услугами спортивных залов, бассейнов, прачечных, кафе и пр.

Химчистки. Прачечные. Размещать предприятия коммунального обслуживания предлагается в производственной зоне города. Потребная емкость химчисток оценивается в 1993 кг/смену на конец расчетного срока, дополнительный ввод составит около 1500 кг/смену.

Потребная емкость прачечных оценивается примерно в 21 000 кг/смену на конец расчетного срока.

Размеры земельных участков составляют 0,1-0,2 га на объект. Пункты приема химчисток и прачечных размещаются непосредственно внутри жилых массивов, в составе общественных и торговых центров.

Кладбища. Общая площадь всех кладбищ, обслуживающих население города составляет 79,41 га. Из них только 26 га участвуют в расчетах на перспективу, т.к. кладбище № 6 подлежит закрытию на перспективу, а кладбище № 2, кладбище с. Тихоновка, кладбище № 1, № 2 пгт Ниж. Мактама уже практически выработали свой резерв.

По расчетам потребности в территориях кладбищ на 2020 г. необходимо около 42 га. В наличии имеем 26 га, таким образом, необходимый резерв территорий под кладбища составит около 16 га. Генеральным планом предлагается разместить кладбища в районе с. Урсала.

На перспективу, чтобы не создавать обширные по территории кладбищ, можно предусмотреть организацию крематория (в крупнейших городах уже несколько десятилетий функционируют крематории и при них организуются колумбарии (кладбища урновых захоронений)).

Проектом внесения изменений в генеральный план предусматривается вынос закрытого кладбища, расположенного в юго-восточной части города за пределы города Альметьевск в связи с прохождением магистральных нефтепроводов АО «Транснефть-Прикамье».

Отделения связи. На период до 2020 г. Требуется дополнительный ввод 17 отделений связи. С учетом радиуса обслуживания и согласно расчету, Генеральным планом предлагается разместить отделения связи в следующих микрорайонах:

- «Западные ворота» – 1 объект,
- «Яшлек» – 1 объект,
- «Западная луна» – 2 объекта,
- «Дуслык» (с учетом Агропоселка) – 2 объекта,
- «Яблочко» – 1 объект,
- «Степной Зай» – 1 объект,
- с. Тихоновка – 1 объект,
- район Ст. Альметьевска (121-126 кварталы) – 1 объект,
- 132-140 кварталы – 1 объект,
- 150-155 кварталы – 1 объект,
- район Бигашево – 1 объект,
- 85,109 кварталы – 1 объект,
- 3-4 кварталы – 1 объект,

- район школы №13 – 1 объект,
- н.п. Нагорный – 1 объект.

Объекты могут быть встроены в первые этажи жилых зданий.

Отделение филиала СБ РФ «Татарстан». Согласно нормативам СНиП городу на период до 2020г. требуется ввод данных объектов на 7 операционных окон. С учетом радиуса обслуживания генеральным планом предлагается разместить отделения сбербанка в следующих микрорайонах:

- «Западные ворота» – 3 операц. окна,
- «Яшлек» – 4 операц. окна,
- «Западная луна» – 5 операц. окон (2 объекта),
- «Дуслык» (в том числе Агрпоселок) – 6 операц. окон (2 объекта),
- «Яблочко» – 2 операц. окна,
- с. Урсала – 2 операц. окна,
- район Ст. Альметьевска (с учетом м-на Ст Зай) – 2 операц. окна,
- пгт Н.Мактама – дополнительно 2 операц. окна,
- 144-155 кварталы – 2 операц. окна,
- район МСЧ ОАО «ТН» (перекресток улиц р. Фахретдина-Шевченко) – 2 операц. окна.

Объекты могут быть встроены в первые этажи жилых зданий.

Пункт приема вторичного сырья. Потребная емкость оценивается в 9 пунктов приема на конец расчетного срока (при расчете 1 объект на 20 тыс. жителей, согласно СНиП 2.07.01.89*). До 2020 года суммарный ввод составит 5 объектов. Генеральным планом предлагается разместить данные объекты в коммунально-бытовой и производственно-деловой зонах, а также, один объект вблизи новых микрорайонов на северо-западе города (м-он «Западная луна»). Приемные пункты следует изолировать полосой зеленых насаждений.

Туалеты. Город имеет крайне низкую обеспеченность общественными туалетами, существующая обеспеченность не превышает 10 %. Традиционно, данные объекты размещаются в местах наибольшего скопления людей: рынки, зоны массового отдыха, вокзалы, места массовых зрелищ и т.д.

Генеральным планом предлагается обустроить данным видом услуг (стационарные туалеты) рынки города, торговые центры, стадион, парковые зоны, места массовых гуляний (ул. Гагарина, зона за Драматическим театром). В отдельных случаях (праздники, выходные дни), количество приборов необходимо увеличивать за счет кабин биотуалетов.

Расчет необходимой мощности объектов социально-культурного и коммунально-бытового обслуживания для населения г. Альметьевска представлен в следующей таблице.

Таблица 7.4

*Расчет необходимой мощности объектов социально-культурного и коммунально-бытового обслуживания
На расчетный срок генерального плана*

Наименование	Единица измерения	Существующее положение	Потребность для города				Межселенное обслуживание			Всего		Потребное новое строительство		
			Норма на 1000 чел.		I оч. 2010 г.	Расч. ср. 2020 г.	Норма на 1000 чел.	I оч. 2010 г.	Расч. срок 2020 г.	I оч. 2010 г.	Расч. срок 2020 г.	I оч. 2006-2010гг.	Расч. срок 2010-2020гг.	Всего 2006-2020гг.
			I оч.	Расч. ср.										
ДДУ	место	8285	78	77	10529	11444	0	0	0	10529	11444	2244	915	3159
Общеобр. школы	место	19653	116	140	18405	24479	0	0	0	18405	24479	0	6074	6074
Внешкол. учреждения	место	4000	10% школ-ов		1870	2470	0	0	0	1870	2470	0	0	0
Клубы, ДК	место	2409	80	80	12693	13988	0	0	0	12693	13988	10284	1295	11579
Кинотеатры	место	250	9	9	1428	1574	0	0	0	1428	1574	1178	146	1324
Библиотеки	тыс. томов	358,076	4,5	4,5	714	787	0,5	20	20	734	806	376	73	448
Спортзалы общ пользования	кв.м. пола	11289	80	80	12693	13988	0	0	0	12693	13988	1404	1295	2699
Помещения для физкультуры	кв.м. пола	11229	80	80	12693	13988	0	0	0	12693	13988	1464	1295	2759
Бассейны	кв.м. зерк. в.	1375	25	25	3967	4371	0	0	0	3967	4371	2592	404	2996
Больницы	койка	1737	12,2	12,2	1936	2133	6,1	240	240	2175	2373	438	198	636
Поликлиники	посещ. /см.	4329	21,7	21,7	3443	3794	10,9	428	428	3871	4223	0	0	0
Аптеки	объект	нет данных	1 на 10 тыс.нас.		16	17	0	0	0	16	17	-	-	-
Станции СМП	автомобиль	20	0,1	0,1	16	17	0,2	8	8	24	25	4	1	5
Дет. молочн. кухни (ДМК)	порц. /сут.	5000	4	4	8880	8232	-	-	1418	8880	9650	3880	770	4650

Наименование	Единица измерения	Существующее положение	Потребность для города				Межселенное обслуживание			Всего		Потребное новое строительство		
			Норма на 1000 чел.		I оч. 2010 г.	Расч. ср. 2020 г.	Норма на 1000 чел.	I оч. 2010 г.	Расч. срок 2020 г.	I оч. 2010 г.	Расч. срок 2020 г.	I оч. 2006-2010гг.	Расч. срок 2010-2020гг.	Всего 2006-2020гг.
			I оч.	Расч. ср.										
Раздат. пункты ДМК	кв.м.общ.пл.	47	0,3	0,3	666	617	0	0	0	666	617	619	0	619
Дома-интернаты для престарелых	место на 1 тыс.чел.	0	28	28	755	832	0	0	0	755	832	755	77	832
Детские дома-интернаты	место на 1 тыс.чел.	200	3	3	90	100	0	0	0	90	100	0	10	10
Психоневрологические интернаты	место на 1 тыс.чел.	80	3	3	388	428	0	0	0	388	428	308	40	348
Магазины (соц. необх.),	кв.м.торг.пл.	63220	280	280	44425	48958	0	0	0	44425	48958	0	0	0
в т.ч. продовольст.	кв.м.торг.пл.	44020	100	100	15866	17485	0	0	0	15866	17485	0	0	0
промтоварные	кв.м.торг.пл.	19200	180	180	28559	31473	0	0	0	28559	31473	9359	2914	12273
Рынки	кв.м.торг.пл.	31760	40	40	6346	6994	0	0	0	6346	6994	0	0	0
Предприятия общепита	место	1964	40	40	6346	6994	0	0	0	6346	6994	4382	648	5030
Предпр. быт. обслуж.	раб. место	438	9	9	1428	1574	0	0	0	1428	1574	990	146	1136
Химчистки	кг в смену	500	11,4	11,4	1809	1993	0	0	0	1809	1993	1309	185	1493
Прачечные	кг в смену	отсутствуют	120	120	19039	20982	0	0	0	19039	20982	19039	1943	20982
Бани	место	160	5	5	793	874	0	0	0	793	874	633	81	714

Наименование	Единица измерения	Существующее положение	Потребность для города				Межселенное обслуживание			Всего		Потребное новое строительство		
			Норма на 1000 чел.		I оч. 2010 г.	Расч. ср. 2020 г.	Норма на 1000 чел.	I оч. 2010 г.	Расч. срок 2020 г.	I оч. 2010 г.	Расч. срок 2020 г.	I оч. 2006-2010гг.	Расч. срок 2010-2020гг.	Всего 2006-2020гг.
			I оч.	Расч. ср.										
Отделения связи	объект	15	согласно расчетам		29	32	0	0	0	29	32	14	3	17
Отделения и филиалы сберегательного банка	операционное место	80	1 место(окно) на 2-3 тыс.сел.		79	87	0	0	0	79	87	0	8	8
Районные (городские народные суды)	раб. место	нет данных	1 судья на 30 тыс.чел.		2	2	0	0	0	2	2	-	-	-
Юридические консультации	раб. место	нет данных	1 юрист-адвокат на 10 тыс.чел.		16	17	0	0	0	16	17	-	-	-
Нотариальная контора	раб. место	нет данных	1 нотариус на 30 тыс.чел.		5	6	0	0	0	5	6	-	-	-
Жилищно-эксплуатационные организации	объект	15	1 объект на жилой район с нас. до 20 тыс. чел.		8	9	0	0	0	8	9	0	0	0
Гостиницы	место	582	6	6	952	1049	0	0	0	952	1049	370	97	467
Кладбища (дейст.)	га	56,25	0,24	0,24	38,08	41,96	0	0	0	38,08	41,96	6	4	10
Пождепо	объект /маш.	5/17	6/38	6/38	6/38	6/38	0	0	0	6/38	6/38	2/10	0	2/10
Пункт приема втор. сырья	объект	4	1 на 20 тыс.нас.		8	9	0	0	0	8	9	4	1	5
Общест.	прибор	15	1	1	159	175	0	0	0	159	175	144	16	160

Наименование	Единица измерения	Существующее положение	Потребность для города			Межселенное обслуживание			Всего		Потребное новое строительство			
			Норма на 1000 чел.		I оч. 2010 г.	Расч. ср. 2020 г.	Норма на 1000 чел.	I оч. 2010 г.	Расч. срок 2020 г.	I оч. 2010 г.	Расч. срок 2020 г.	I оч. 2006-2010гг.	Расч. срок 2010-2020гг.	Всего 2006-2020гг.
			I оч.	Расч. ср.										
туалеты														

6.4. РАЗВИТИЕ И РЕОРГАНИЗАЦИЯ ПРОИЗВОДСТВЕННЫХ ТЕРРИТОРИЙ

Градостроительная реорганизация производственных зон является одним из важнейших направлений обновления и развития среды города. Основная цель – разработка комплекса градостроительных мероприятий, реализация которых должна обеспечить улучшение экологической ситуации и более рациональное использование селитебных территорий.

На сегодняшний день производственные территории (территории промышленных предприятий и коммунально-складские территории) в городе занимают 902,2 га, что составляет около 8,7 % от всей площади г. Альметьевск.

Основная часть промышленных и коммунально-складских предприятий расположены в промышленной зоне в южной части города. Выделяются также локальные промышленные территории по ул. Геофизическая, ул. Советская (северная часть города), в северо- и юго-западной частях города.

В Генеральном плане предложены резервные территории под производственно-коммунальные объекты в северо-западной, восточной и южной (территории коллективных садов) частях города. Тем не менее, основной целью должно стать ограничение территориального роста существующих промпредприятий. Производственные территории должны преобразовываться качественно, ориентируясь на более рациональное использование внутренних ресурсов, и повышать интенсивность использования промышленных площадок. В то же время в рамках Генерального плана предполагается выделение 196,8 га под территории промышленных предприятий и 85,4 га под производственно-деловые территории.

Производственные и коммунально-складские территории г. Альметьевска характеризуются рядом особенностей:

– В санитарно-защитных зонах промышленных узлов и отдельно расположенных предприятий находятся значительные участки жилых районов. В пределах существующих санитарно-защитных зон проживает более 60 % населения г. Альметьевска.

– Недостаточная информационная обеспеченность по современному функционированию и перспективам развития производственных территорий. Отсутствует полная инвентаризация производственно-коммунальных территорий на предмет выявления эффективности их использования, излишков территории, возможности уплотнения.

Промышленные предприятия являются причиной формирования устойчивых ареалов загрязнения воздушного и водного бассейнов города.

Также немаловажное значение для комфортности имеет визуальное загрязнение окружающей среды, устранение которого достигается довольно простыми и недорогими мероприятиями, такими как, увеличение зеленых насаждений, дизайн фасадов и ограждений предприятий, своевременная очистка территории от мусора, возможна организация небольших скверов в промышленных зонах.

Перечень предприятий г. Альметьевска рекомендуемых к реорганизации и перефункциональному по этапам реализации генерального плана

представлен в разделе «Оценка воздействия на окружающую среду. Охрана окружающей среды», том 7 Пояснительная записка.

Таким образом, в Генеральном плане сформулированы и предложены следующие принципы реорганизации территорий производственно-коммунальных зон г. Альметьевска:

1) улучшение условий проживания населения за счет проведения в производственных зонах комплекса мероприятий:

- вынос наиболее опасных предприятий, располагающихся в селитебных зонах и являющихся источниками загрязнения, и реорганизация их территорий в обслуживающие, деловые и жилые территории;

- технологическое переоборудование (или перепрофилирование) предприятий, не подлежащих выносу с целью сокращения санитарно-защитных зон;

- устранение причин визуального загрязнения среды;

2) увеличение доли территорий смешанного функционального назначения – развитие многофункциональных производственно-деловых зон;

3) изменение функционального использования части производственных территорий для размещения деловых, обслуживающих, торговых и развлекательных объектов;

4) развитие и внедрение наукоемкого производства, деловых и общественных функций, обеспечивающих формирование качественно новых мест приложения труда на территориях промышленных зон;

5) эффективное использование существующих производственных территорий – использование существующих площадок предприятий, недостроенных объектов, территориальных резервов внутри промузлов для организации новых производств;

6) реорганизация прибрежных производственных территорий, ликвидация источников загрязнения и соблюдение режима природоохранной деятельности в соответствии с действующими нормативами;

7) комплексное благоустройство территорий промышленных зон, озеленение территорий предприятий и СЗЗ, ликвидация несанкционированных свалок;

8) обновление проектов ПДВ, разработка проектов санитарно-защитных зон, вынесение их на местность. Постепенное разуплотнение жилого фонда в СЗЗ по мере физического износа;

9) размещение вредных производств в наибольшей отдаленности от жилых районов, а в непосредственной близости расположение безвредных или V класса вредности предприятий;

10) наиболее интенсивное использование существующих промышленных площадок, и наименьшее территориальное расширение.

Проектом внесения изменений в генеральный план предусматривается вынос производственной территории, расположенной в восточной части города за пределы города Альметьевск в связи с прохождением магистральных нефтепроводов АО «Транснефть-Прикамье».

6.5. ФОРМИРОВАНИЕ ПРИРОДНО – ЭКОЛОГИЧЕСКОГО КАРКАСА ТЕРРИТОРИИ. СИСТЕМА ЗЕЛЕННЫХ НАСАЖДЕНИЙ

Природно-экологический каркас города – это система природных и природно-антропогенных территорий различного вида, формирующая экологически чистое окружение в системе градостроительного освоения территории.

Природно-экологический каркас г. Альметьевск формируется из природных геосистем – это леса, болота, водоемы (водохранилище, реки Бигащ, Нариманка, Степной Зай), луга; и из природно-антропогенных геосистем – это скверы, бульвары, городской парк, коллективные сады, огороды, озеленение санитарно-защитных зон (СЗЗ).

Кроме того, выделяются линейно-структурные элементы природно-экологического каркаса – реки и их долины, являющиеся природными магистралями интенсивного геодинамического и биоинформационного обмена.

Для поддержания оптимального экологического равновесия в г. Альметьевск генеральным планом предлагается ряд природоохранных мероприятий по сохранению, поддержанию и развитию природно-экологического каркаса.

Система зеленых насаждений

Мероприятия по организации системы зеленых насаждений на территории города, способствующие улучшению качества окружающей природной среды, санитарно-гигиенической обстановки и обеспечению населения рекреационными территориями, включают:

1. Организацию в северной части Альметьевска городского парка (253 га);
2. Создание парковой зоны в микрорайоне Западная Луна (45,6 га);
3. Проведение регулярных работ по уходу за существующими бульварами в центральной части города.

Обеспеченность населения г. Альметьевск зелеными насаждениями общего пользования составит $25 \text{ м}^2/\text{чел.}$ (из расчета: 4516000 кв.м на 174850 тыс чел.), что соответствует установленным нормам $10 \text{ м}^2/\text{чел.}$

Генеральным планом предусматривается озеленение санитарно-защитных зон от производственных объектов. Общая площадь санитарно-защитного озеленения составит 1330 га.

Удельный вес озелененных территорий различного назначения в пределах города составит 15 %.

7. РАЗВИТИЕ ТРАНСПОРТНО - КОММУНИКАЦИОННОЙ ИНФРАСТРУКТУРЫ

7.1. ВНЕШНИЙ ТРАНСПОРТ

г. Альметьевск – крупнейший центр нефтяной промышленности Республики Татарстан (Ромашкинское месторождение нефти и газа). У города берет начало магистральный нефтепровод «Дружба» в зарубежную Европу, а также проходят нефтепроводы на Нижний Новгород, Пермь, Самару к г. Альметьевску сходятся сеть крупных автомобильных дорог.

Город расположен в Прикамье, на склонах Бугульминско – Белебеевской возвышенности, на левом берегу реки Зай (приток р. Камы), в 279 км к юго-востоку от Казани.

Внешние транспортные связи города Альметьевска обслуживаются в настоящее время железнодорожным, автомобильным и воздушным транспортом. В 13 км от города находится железнодорожная пассажирская станция Альметьевская, Куйбышевской железной дороги (линия Агрыз - Акбаш), в границах города проходит автомобильная дорога федерального значения 1Р - 239 «Казань – Оренбург». В 50 км от города, к юго-востоку, расположен аэропорт «Бугульма», в 100 км к северо-западу расположен Международный аэропорт «Бегишево». Альметьевск является четвертым по численности населения и значимости городом Республики Татарстан.

7.1.1. ЖЕЛЕЗНОДОРОЖНЫЙ ТРАНСПОРТ

Существующее положение

На долю железнодорожного транспорта приходятся все внешние транспортные связи с другими регионами страны, странами ближнего и дальнего зарубежья.

В западном и юго-западном направлении от города проходит железная дорога Бугульма - Набережные Челны - Агрыз. В 13 км расположена пассажирская железнодорожная станция Альметьевская, Куйбышевской железной дороги (линия Агрыз – Акбаш), железнодорожная линия «Акбаш-Агрыз» обеспечивает выход городу на широтные магистрали «Ульяновск – Уфа» и «Москва – Казань - Екатеринбург». В 8-13 км от г. Альметьевска имеются железнодорожные станции: Р. Акташ, Калейкино, Миннибаево, которые осуществляют грузовые операции. Станция Кульшарипово является станцией примыкания подъездных путей предприятий города Альметьевска, обслуживаемых Альметьевским предприятием промышленного железнодорожного транспорта.

Железнодорожный транспорт занимает второе место по грузоперевозкам, по прогнозам в последующих годах существует тенденция к стабилизации этого показателя.

Предложения по развитию железнодорожного транспорта

Наряду с ростом населения г. Альметьевска, увеличением подвижности населения в междугородных сообщениях, возрастут железнодорожные грузопотоки, вызванные общим увеличением объемов производства народного хозяйства. В свете этих положений предлагается дальнейшее развитие железнодорожного транспорта: расширение станций ППЖТ – Промышленная и Альметьевск со строительством новых прямоотправочных и погрузо-разгрузочных путей, дальнейшее развитие станции Альметьевская как железнодорожного вокзала.

В соответствии с Соглашением от 29 июля 2005 года, между Правительством Республики Татарстан и ОАО «Российские железные дороги»

«О взаимодействии и сотрудничестве в области железнодорожного транспорта», до 2030 года предлагается строительство железной дороги по маршруту Казань – Альметьевск – Азнакаево – Бугульма, в том числе строительство железнодорожного мостового перехода в районе населенного пункта Сорочьи Горы.

В месте пересечения железной дороги с объездной автомобильной дорогой (в юго-западной части города), строительство развязки движения транспорта в разных уровнях (путепровод).

Мероприятия по развитию железнодорожного транспорта

1. Строительство новых прямоотправочных и погрузо-разгрузочных путей на станциях ППЖТ – Промышленная и Альметьевск.
2. Строительство железнодорожного вокзала на станции Альметьевская.
3. Строительство железной дороги по маршруту Казань – Альметьевск – Азнакаево – Бугульма.
4. Строительство путепроводов через железную дорогу, на пересечении автомобильных дорог с железнодорожными линиями.

7.1.2. АВТОМОБИЛЬНЫЙ ТРАНСПОРТ И ДОРОГИ

Существующее положение

На сегодняшний день к г. Альметьевску подходит довольно развитая автодорожная сеть. Внешние транспортные связи города осуществляются по следующим автодорогам:

1. По автодороге федерального значения «Казань – Оренбург» (I, II, III-категории), которая подходит к городу с юга-запада, и выходит в юго-восточном направлении. Участок I-категории – обход г. Альметьевск, начало «Кулшариповское кольцо».
2. По автодороге регионального значения «Альметьевск – Заинск - Набережные Челны». Автодорога вливается в северо-западную часть уличной сети города.
3. По автодороге регионального значения «Альметьевск – Чупаево». Автодорога подходит к городу с юга.
4. По автодороге регионального значения «Альметьевск – Муслимово», вливающаяся в северо-восточную часть уличной сети города.
5. По автодороге регионального значения «Альметьевск – Азнакаево», автодорога подходит к городу с юга-востока.
6. По автодороге регионального значения «Альметьевск – Старое Шугурова», автодорога подходит к городу с юга.

По внешним автомобильным дорогам проходит сеть автобусных маршрутов (междугородных и пригородных), связывающих город с Казанью, Набережными Челнами, Нижнекамском, Елабугой, Бугульмой, Чистополем, Лениногорском, Заинском и другими городами Республики Татарстан и Российской Федерации.

Для обслуживания междугородных и пригородных перевозок пассажиров в городе имеется автовокзал, расположенный по ул. Ленина.

Таблица 7.1

Расстояние от ближайших городов до г. Альметьевска

№ п/п.	Наименование городов	Расстояние, км.	Направление
1.	Лениногорск	42	Ю
2.	Заинск	57	С
3.	Азнакаево	51	В
4.	Бугульма	52	ЮВ
5.	Бавлы	90	ЮВ
6.	Нижнекамск	99	С
7.	Набережные Челны	126	С
8.	Елабуга	147	С
9.	Нурлат	148	ЮЗ
10.	Мензелинск	183	СВ
11.	Мамадыш	206	СЗ

Существенной особенностью функционирования сети автомобильных дорог г. Альметьевска, является наличие в пределах города федеральной автомобильной дороги 1Р-239 «Казань – Чистополь - Оренбург», которая подходит к городу с юга-запада, проходит по ул. Шевченко и выходит на юго-восток в направлении г. Бугульма. Дорога расположена в пределах промышленной зоны и как таковая не соприкасается с жилыми районами. Тем не менее, ее функционирование связано с определенными трудностями, в том числе – это наличие транзитных грузовых перевозок в составе транспортного потока, проходящего в пределах границы населенного пункта. А это в свою очередь означает, что функционирование данной магистрали негативно влияет на экологическую ситуацию в городе, поскольку основную долю в загрязнении атмосферного воздуха дает грузовой автотранспорт, доля которого в транспортном потоке велика. Кроме того грузовой автотранспорт вносит существенный вклад в разрушение дорожной сети города. Прохождение федеральной трассы в границе населенного пункта, к тому же, способствует снижению уровня безопасности и повышению вероятности ДТП.

Основные проблемы функционирования внешней автодорожной сети г. Альметьевск:

- Пропуск транзитного и грузового движения «Казань – Чистополь - Оренбург» через город.
- Функционирование федеральной автомобильной дороги в границе населенного пункта.

Предложения по развитию и совершенствованию дорожно-транспортной сети внешних автомобильных дорог

На расчетный срок Генерального плана предусматривается дальнейшее формирование хордово - кольцевой сети внешних автодорог, в том числе создание большого окружного полукольца для скоростного транзитного движения.

Предлагается вынесение автомобильной дороги федерального значения за границу населенного пункта (на расчетный срок), в обход г. Альметьевск с юга, так как в данный момент идет поэтапная реконструкция автодороги «Казань – Чистополь - Оренбург», с постепенным доведением ее до норм I-й технической категории, согласно нормам (СНиП 2.05.02-85* «Автомобильные дороги») нежелательно прохождение дороги I-й технической категории в городской черте. По протяженности данный участок будет сопоставим с ныне существующим, проходящим по территории города, в то же время у него будет ряд существенных преимуществ. Это в первую очередь: снижение негативного воздействия на состояние окружающей среды и улично-дорожной сети г. Альметьевска; в то же время сократится время необходимое для преодоления данного участка из-за повышения скорости движения, в силу улучшения технических характеристик дороги и отсутствия необходимости простаивать на светофорах.

В соответствии с Программой «Развитие сети автомобильных дорог на территории Республики Татарстан на 2008-2012 годы и перспективы развития до 2017 года» по инициативе ОАО «СМП-Нефтегаз» спроектировано и начато строительство автомагистрали «Алексеевское – Альметьевск». Маршрут скоростной автомагистрали Алексеевское – Альметьевск в Республике Татарстан, протяженностью 140 км, войдет в состав автомобильной дороги Казань – Оренбург, и даст возможность осуществлять по ней как транзитные перевозки, так и местные грузопассажирские перевозки; свяжет с собой автомагистрали М7 «Волга» и М5 «Урал», с выходом к государственной границе Российской Федерации с Казахстаном.

Мероприятия по развитию внешней сети автомобильных дорог и транспорта на расчетный срок реализации Генерального плана (на период с 2005 – 2020 г.)

- предлагается вынести автомобильную дорогу федерального значения за границу населенного пункта, в обход г. Альметьевск. На пересечении автомобильной дороги с железнодорожными путями строительство путепроводов;
- а объездной грузовой автомобильной дороге предлагается организация транспортно-пересадочного узла, который будет включать в себя транспортно – логистический, сервисный центры и пассажирскую станцию;
- строительство нового участка объездной грузовой автомобильной дороги южнее границ города, в обход пгт. Нижняя Мактама с выходом в направлении г. Бугульма, протяженность – 13 км, которая объединит автодороги

Альметьевск – Набережные Челны, Альметьевск – Чистополь, Альметьевск – Бугульма;

- существующий автовокзал предлагается сохранить в качестве пассажирской автостанции, т.к. его размещение в городе не соответствует нормам и требованиям;

- для исключения увеличивающихся транзитных пассажирских перевозок по центральной части города, предусматривается строительство автовокзала на западной границе города, в районе «Кулшариповского кольца» с наикратчайшим выходом на внешние автомобильные дороги.

7.1.3. ВОЗДУШНЫЙ ТРАНСПОРТ

Для перевозок воздушными сообщениями используется международный аэропорт «Бегишево» федерального значения и аэропорт «Бугульма» республиканского значения. Связь с аэропортами осуществляется автобусными сообщениями по автомобильным дорогам «Набережные Челны – Альметьевск» и «Альметьевск – Бугульма».

Международный аэропорт “Бегишево”.

Международный аэропорт “Бегишево” расположен в 24 км от г. Набережные Челны (на юго-запад), в 21 км от г. Нижнекамск (на юго-восток) и в 100 км от г. Альметьевск (на северо-запад).

Аэропорт «Бегишево» располагает ВПП 2506*42 м, класса В (покрытие-цементобетон), тремя рулежными дорожками, аэровокзалом пропускной способностью 400 чел./час, международным сектором на 100 пассажиров в час, гостиницей на 230 мест, в состав аэропорта входят также грузовой склад, цех бортового питания и авиационно-технической базой (АТБ).

Предназначен для осуществления грузопассажирских перевозок согласно допуска аэродрома к воздушным судам (далее ВС): Ту-154,-134, Як-42,-40, Ан-24,-12, Ил-76,-18 и других ВС классом ниже, вертолетов всех типов.

Аэродром международного значения «Бегишево» принадлежит ОАО «Авиакомпания Татарстан», которая является и юридическим лицом.

В 1998 г. выполнена реконструкция аэровокзала. В настоящее время требуется капитальный ремонт взлетно-посадочной полосы, установка нового светосигнального оборудования, а также замена радионавигационного оборудования.

Аэропорт «Бугульма»

Аэропорт районного центра г. Бугульма и ОАО «Бугульминское авиапредприятие» являются главными воздушными воротами нефтяного края республики и основными авиаперевозчиками нефтяников республики.

Аэропорт “Бугульма” расположен в 13 км от г. Бугульма, в 50 км от г. Альметьевск и обслуживает юго-восточный регион республики.

Аэропорт класса В «Бугульма» с ВПП 1600*40 м (покрытие-асфальтобетон) обеспечивает взлет и посадку ВС с массой не более 47 тонн, располагает аэровокзалом, гостиницей, ангаром, хорошо оснащенной АТБ предназначен для осуществления грузопассажирских перевозок согласно

допуска аэродрома к ВС: Ту-154,-134, Як-42,-40, Ан-24,-12, Ил-76,-18 и других ВС классом ниже, вертолетов всех типов.

В соответствии с Транспортной стратегией Российской Федерации на период до 2020 года в части воздушного транспорта, подпрограммы «Гражданская авиация» ФЦП «Модернизация транспортной системы России на 2002-2010 гг.» и Республиканской целевой программы «Развитие транспортного комплекса Республики Татарстан на 2006 – 2010 годы», предлагается продолжать развитие аэропорта "Бугульма" как авиационного центра нефтяного бизнеса Республики Татарстан. Основным направлением авиационности аэропорта является обеспечение работ по геологоразведке, нефтедобыче, обслуживанию нефтепроводов. Широко развивать в аэропорту "Бугульма" авиацию бизнес-назначения и в то же время не прекращать работы по развитию коммерческой сети воздушных линий, проходящих через аэропорт "Бугульма".

Аэропорту требуется реконструкция взлетно-посадочной полосы, замена радионавигационного оборудования и строительство нового аэровокзала.

Непосредственное развитие воздушного транспорта в районе не предполагается. Воздушные сообщения также будут осуществляться через аэропорт «Бугульма» и аэропорт Международного класса «Бегишево».

7.2. УЛИЧНО-ДОРОЖНАЯ СЕТЬ И ГОРОДСКОЙ ТРАНСПОРТ

7.2.1. УЛИЧНО-ДОРОЖНАЯ СЕТЬ

Существующее положение

На сегодняшний день в городе Альметьевск, в районах капитальной застройки в основном сложилась прямоугольная сетка улиц, в районах индивидуальной застройки четко организованная сетка улиц, как правило, отсутствует.

Общая протяженность улиц и дорог г. Альметьевска (на конец 2005 г.) составляет 193,4 км, из них 190,8 – с твердым покрытием.

По своему назначению и транспортным нагрузкам, наиболее важными существующими транспортными магистралями города являются улицы:

- в широтном направлении: Обьездная, Шевченко, Ленина, Советская;
- в меридиональном направлении: Шоссейная, Фахретдина, Чехова, Радищева, Сулеймановой, пр. Строителей.

Указанные магистральные улицы общегородского и районного значения, выполняют функции внутригородского распределения потоков массового пассажирского и грузового автотранспорта, обслуживание прилегающих районов и доставку трудящихся к местам приложения труда - трудовой деятельности.

Таблица 7.2

Характеристика существующей магистральной улично-дорожной сети

Наименование улиц и дорог	Длина, км	Примечание
Магистральные улицы общегородского значения с		

регулируемым движением:		
ул. Советская	19,37	от северо-западной до юго-восточной границы (включая ул. Геофизическая)
ул. Ленина	7,44	
ул. Шевченко	5,06	
ул. Тухватуллина	2,09	
ул. Обьездная	6,03	до ул. Фахретдина
пр. Строителей	1,72	
ул. Фахретдина	4,02	
ул. Шоссейная	3,54	
ул. Заречная	4,12	от ул. Советская до северо-восточной границы
участок магистрали в северо-западной части города от ул. Советская до границы с выходом в направлении г. Чистополь	2,63	
Итого магистральных улиц общегородского значения:	56,02 км	
Магистральные районные улицы:		
ул. Аминова	1,04	
ул. Гафиатуллина	1,21	
ул. Марджани	1,10	
ул. Белоглазова	1,70	
ул. М. Джалиля	1,22	
ул. Радищева	2,35	
ул. Чехова	0,91	
ул. Тукая	2,05	
ул. Кирова	0,93	
ул. Тельмана	1,21	
ул. Сулеймановой	0,91	
ул. Тагирова	0,93	
ул. Полевая	0,98	
ул. Котовского	0,51	
ул. Интернациональная	0,84	
ул. Ломаносова	1,10	

ул. Заводская	1,11	
ул. Невского	0,70	
Итого магистральных улиц районного значения:	20,8 км	
Всего магистральных улиц:	76,82 км	

Таблица 7.3

Расчетные показатели загруженности проезжей части основных магистралей города Альметьевска*

№ п/п.	Наименование улиц	Кол-во полос	Тип транспортного средства	Пропускная способность в одном направлении ед./ час
1	Ленина	4	Автобус	20
			Троллейбус	19
			Газель, УАЗ	16
			Грузовой	2
			Легковой	475
			Итого:	532
2	Шевченко	4	Автобус	23
			Газель, УАЗ	71
			Грузовой	22
			Легковой	375
			Итого:	491
3	Советская	4	Автобус	13
			Газель, УАЗ	13
			Грузовой	38
			Легковой	614
			Итого:	678
4	Джалиля	1	Автобус	9
			Газель, УАЗ	32
			Грузовой	12
			Легковой	306
			Итого:	359
5	пр. Строителей	2	Автобус	21
			Газель, УАЗ	32
			Грузовой	22
			Легковой	245
			Итого:	320
6	Фахретдина	1	Автобус	19
			Газель, УАЗ	19
			Грузовой	9
			Легковой	281
			Итого:	328
7	Сулеймановой	1	Автобус	24
			Газель, УАЗ	27
			Грузовой	16
			Легковой	292
			Итого:	359

* - данные предоставлены Исполнительным комитетом города Альметьевск

Общая протяженность улиц и дорог г. Альметьевска составляет – 193,4 км, из них 190,8 км с твердым покрытием. Протяженность существующих магистральных улиц общегородского и районного значения – 76,8 км

При анализе существующей улично-дорожной сети города были выявлены следующие недостатки:

- Пропуск транзитного и грузового движения через город.
- Загруженность улично-дорожной сети (заторы, приводящие к простоям и дорожно-транспортным происшествиям).
- Отсутствие путепроводов на пересечениях автомобильных дорог с железной дорогой, что приводит к проблемам в организации движения транспорта.
- Недостаточное количество подземных и надземных пешеходных переходов (необходимых, в целях реализации безопасности дорожного движения).
- Отсутствие развязок в разных уровнях, на пересечениях основных городских магистралей при значительных интенсивностях движения.

Предложения по развитию улично-дорожной сети

Данный раздел выполнен на основе анализа существующего состояния, принятых архитектурно-планировочных решений формирования застройки г. Альметьевска, и улично-дорожной сети города, принятого в предыдущем Генеральном плане 1985 г., с учетом нереализованных, но сохранивших свою актуальность предложений, а также с учетом отдельных проектных разработок, выполненных в предыдущие годы.

Формирование улично-дорожной сети г. Альметьевска определяется, прежде всего, развитием селитебной и промышленной территории города.

Главной доминантой и основой каркаса улично-дорожной сети города остаются улицы Ленина, Советская, Шевченко, Фахретдина и проспект Строителей.

В Генеральном плане сохранена существующая жилая застройка с частично реконструируемыми микрорайонами, а также предложены площадки для нового жилищного строительства – «Дуслык», «Яшлек», «Западная луна», «Западные ворота», «Степной Зай», Урсала, территория бывшего ЛПДС АРНУ, «Яблочко».

Микрорайоны проектируются с полным набором объектов социально-культурного и бытового назначения.

Исходя из вышесказанного, отмечаем, что ландшафтные, сложившиеся градостроительные, технологические (функционирование и обслуживание промышленных зон) особенности существенно влияют и определяют формирование пространственно-транспортных связей между вышеперечисленными отдельными структурными элементами городской среды.

В Генеральном плане сохраняется существующая сетка улиц. В связи с намечаемым развитием города, уличная сеть на проектируемых территориях

будет являться продолжением существующей улично-дорожной сети с некоторым изменением направления в зависимости от планировочных условий.

Проектирование основывалось на создании единой системы улично-дорожной сети и транспорта. Система эта в свою очередь тесно увязана с планировочной структурой центральной части города и прилегающими жилыми районами с целью обеспечения удобных и безопасных связей между всеми частями проектируемой городской территории.

Надо отметить, что отдельно решался вопрос о максимально возможном выделении транспортных грузовых потоков. Особое внимание обращено на транзитные автотранспортные потоки, строительство участка магистральной дороги регулируемого движения (преимущественно грузового движения).

Согласно СНиП 2.07.01-89*, магистральные улицы общегородского значения осуществляют транспортные связи между жилыми образованиями, промышленными зонами, общественным центром с выходом на внешние автомобильные дороги.

Основными формирующими систему улично-дорожной сети города определены следующие магистрали общегородского значения:

а) в широтном направлении

- ул. Ленина, с продолжением в восточном направлении по ул. Герцена и далее по ул. Геофизическая, с выходом в юго-восточном направлении через п.г.т. Нижняя Мактама на автомобильную дорогу федерального значения «Казань – Оренбург»; в западном направлении по вновь проектируемой магистрали на внешнюю автомобильную дорогу в направлении г. Чистополь;

- ул. Советская, ее продолжение – на северо-запад региональная автомобильная дорога в направлении г. Заинск, на северо-востоке по ул. Заречная с выходом на региональную автодорогу в направлении Сарманово и в северном направлении по автодороге регионального значения в сторону г. Набережные Челны;

- ул. Шевченко, с продолжением по ул. Тухватуллина, с выходом в западном направлении по вновь проектируемой автомагистрали на внешнюю автомобильную дорогу в направлении г. Чистополь.

б) в меридиональном направлении

- ул. Фахретдина, соединяет центральную часть города с промышленной зоной, и в юго-западной части города пересекается с проектной магистралью в направлении транспортно-пересадочный узла, которая в свою очередь выходит на автомобильную дорогу федерального значения, а в юго-восточном направлении продолжается по городской магистральной дороге регулируемого движения в обход п.г.т. Нижняя Мактама с выходом на внешнюю автодорогу в направлении г. Бугульма;

- пр. Строителей обеспечивает связь селитебной территории с южной промышленной зоной.

Городские магистрали, описанные выше, дополняются сетью районных магистралей. Районные улицы связывают территориально и функционально жилые районы между собой, с центром города, имеют выходы на городские магистрали и городские дороги. Трассировка районных магистралей

способствует целесообразному членению селитебной территории на микрорайоны.

Районными магистралями являются: ул. Аминова, ул. Гафиатуллина, ул. Мира, ул. Нефтяников, ул. Марджани, ул. Белоглазова, ул. М. Джалиля, ул. Радищева, ул. Чехова, пр. Тукая, ул. Кирова, ул. Тельмана, ул. Сулеймановой, ул. Тагирова, ул. Полевая, ул. Заводская, ул. Котовского, ул. Ломаносова, ул. Интернациональная, вновь проектируемые улицы в продолжении ул. Гафиатуллина и Тагирова, так же вновь проектируемые улицы в жилом микрорайоне «Западная Луна», «Дуслык», «Яблочко».

Магистральная сеть, городские и районные улицы служат необходимым каркасом для пропуска общественного пассажирского транспорта.

Параметры районных магистралей должны соответствовать СНиП 2.07.01-89*, т.е. реконструироваться на существующих участках или проектироваться вновь. Элементы поперечных профилей должны соответствовать нормативным параметрам.

Для увеличения пропускной способности магистралей на отдельных участках, прилегающих к жилой застройке, предусматривается строительство местных проездов.

В пределах реконструируемой территории, где устройство местных проездов не предусматривается возможным, обслуживание жилой застройки обеспечивается с прилегающих улиц.

В свою очередь сеть улиц местного значения (жилые улицы) обслуживает жилые микрорайоны с выходом на районные магистрали.

Сеть дорог коммунально-складских и промышленных районов для пропуска грузового и легкового транспорта проектируется в промышленных зонах с выходом на магистральные городские дороги, которые должны иметь санитарно-защитную полосу вдоль жилой застройки – 50 м.

Внутримикрорайонные проезды обслуживают подъезды к отдельным зданиям и связаны, в основном, с жилыми улицами. Данная классификация предлагается к реализации к расчетному сроку (до 2020 г.) в соответствии с этапами формирования жилых зон, центра, зон отдыха, упорядочивания промышленных территориальных зон.

Внутрихозяйственные дороги подлежат укреплению (щебень, гравий) и ремонту, особенно обслуживающие отдаленные объекты коммунального назначения (круглогодично).

Движение транспорта регулируется на перекрестках – пересечениях городских, районных магистралей, городских дорог. Движение транспорта проектируется с максимально возможным разделением потоков право- и левостороннего движения там, где это невозможно по градостроительным причинам, в местах (точках) пересечения транспортных потоков вводятся светофоры.

По всем улицам предусматривается обязательное строительство тротуаров, у объектов соцкультбыта – пешеходные зоны (площадки). На последующих стадиях проектирования, следует обратить внимание на обеспечение возможности движения по тротуарам и переходам инвалидов

колясок, у объектов обслуживания - пониженные поребрики, пандусы, ограниченные уклоны – п. 6.24 СНиП 2-07-01-89*.

Предложения по развитию улично-дорожной сети на первую очередь реализации Генерального плана (на период с 2005 – 2010 г.)

Сложившаяся магистральная и местная сеть улиц и дорог сохраняется, реконструируется, развивается, в районах нового жилищного строительства предлагается строительство новых улиц и дорог.

Ключевым моментом является реконструкция мостовых пересечений через реку Бигашка, выполняющих роль путепроводов для магистральной улицы общегородского значения (ул. Советская), а так же спрямление ул. Советская в северо-западной части города с доведением радиусов кривых в плане до нормативных (табл. 8, СНиП 2.07.01-89*).

Все существующие магистральные улицы общегородского значения, сохраняют свою значимость, и в поперечном сечении доводятся до нормативных параметров. Как правило, ширина в красных линиях для магистральных улиц составляет 40 – 80 м., а расчетные параметры улиц принимаются по таблице 8 СНиП 2.07.01-89*.

Существующая сеть улиц, классифицирующихся как районные, также необходимо довести до нормативных параметров в поперечном сечении с упорядочиванием их ширины в красных линиях.

Новые районные магистрали формируются в районе новой застройки микрорайона «Дуслык», «Яшлек» и «Западные ворота», общая протяженность 3,9 км.

Движение транспорта, как и сейчас, будет регулироваться светофорами на пересечении городских и районных магистралей в центре. На наиболее сложных перекрестках, примыканиях необходимо вводить островки безопасности.

По всем городским и районным магистралям предлагается организовать движение городского пассажирского транспорта (троллейбус и автобус).

Остановки автобусов и троллейбусов оборудуются павильонами через 400-600 метров. Обязательно обустраиваются павильонами и конечные остановки, площадки «отстоя».

Предложения по развитию улично-дорожной сети на расчетный срок реализации Генерального плана (на период с 2010 – 2020 г.)

В целях увеличения пропускной способности улиц по направлениям с интенсивным движением необходимо сократить количество пересечений городских магистралей, посредством введения многоуровневых транспортных развязок.

Существующие пересечения пр. Строителей – ул. Ленина, пр. Строителей – ул. Объездная, ул. Советская – ул. Шоссейная, должны быть решены в разных уровнях – на расчетный срок. Данное проектное решение было задано еще предыдущим проектом генерального плана института «Татаргражданпроект» в 1985 г. (см. пояснительную записку).

Пересечения ул. Ленина – ул. Фахретдина и ул. Советская – ул. Фахретдина, так же должны быть решены в разных уровнях – на расчетный срок реализации генерального плана.

Пересечения в разных уровнях выполняются с учетом существующей застройки с возможностью правосторонних съездов, при невозможности осуществить строительство отдельно выделенных левосторонних съездов, применяется светофорное регулирование или отнесенные левые повороты.

На пересечении региональной автомобильной дороги с объездной грузовой автомобильной дорогой в районе транспортно-пересадочного узла, предлагается транспортная развязка в разных уровнях, а на пересечении городских магистральных улиц и дорог с железнодорожными путями – путепровод.

На въезде в г. Альметьевск с юго-восточной стороны, на пересечении автомобильной дороги II категории и грузовой автомобильной дороги, предлагается организация развязки в одном уровне по типу «примыкания» с радиусами 18÷20 м., шириной односторонних съездов около 5,5÷7 м. с учетом движения грузового автотранспорта.

Строительство одноуровневых кольцевых развязок предлагается на пересечение ул. Советская – ул. Фахретдина и в районе РТС (ремонтно-техническая станция).

Для уменьшения интенсивности движения грузового транспорта в микрорайоне «Яблочко», по существующей объездной грузовой автомобильной дороге, на расчетный срок генерального плана, необходимо создания условий для перехода автодороги из категории грузовой дороги в категорию магистральной улицы общегородской значения с регулируемым движением.

Таблица 7.4

**Мероприятия по развитию улично-дорожной сети
на период с 2005 - 2010 г.**

Улицы и дороги предлагаемые к строительству и реконструкции	Мероприятия
<i>Магистральные улицы общегородского значения с регулируемым движением:</i>	
спрямление ул. Советская (в северо-западной части города)	реконструкция
участок ул. Шевченко - в микрорайоне «Яшлек» - 0,87 км	строительство
<i>Магистральные улицы районного значения:</i>	
продолжение ул. Гафиатуллина в микрорайоне «Западные ворота» – 0,71 км	строительство
ул. Аминова (от ул. Шевченко до ул. Ленина, протяженность) – 0,60 км	строительство
районные магистрали микрорайона «Дуслык», от ул. Объездная до ул. Шевченко, протяженность 1,28 и 1,30 км	строительство
<i>Всего строительство магистральных улиц - 4,76 км</i>	

Мероприятия по развитию улично-дорожной сети и искусственных транспортных сооружений на период с 2010 - 2020 г.

Перечень	Мероприятия
Общегородские улицы и дороги, предлагаемые к строительству и реконструкции:	
<i>Селитебная зона:</i>	
<i>Магистральные улицы общегородского значения с регулируемым движением</i>	
ул. Объездная (от ул. Фахретдина до ул. Шоссейная) – 1,68 км	строительство
<i>Магистральные районные улицы</i>	
Новая магистраль к проектному автовокзалу в микрорайоне «Западная луна», в продолжение ул. Ленина - 1,49 км	строительство
Новая магистраль в микрорайоне «Яблочко» - 4,41 км	строительство
ул. Ломоносова – 1,07 км	реконструкция
Новая магистраль в микрорайоне «Степной Зай» - 2,44 км	строительство
Всего магистральных улиц - 11,09 км	
<i>Внеселитебная зона:</i>	
Магистральные дороги регулируемого движения, транспортная связь с п.г.т. Нижняя Мактама вне жилой застройки и объездная на отдельном направлении – 13,08 км (9,09 км; 2,22 км; 1,77 км)	строительство
Всего магистральных дорог по внеселитебной зоне – 13,08 км	
<i>Всего строительство магистральных улиц и дорог в границе населенного пункта – 24,17 км</i>	
Искусственные транспортные сооружения:	
<i>Организация транспортных развязок в одном уровне (в виде кольца)</i>	
пересечение ул. Советская – ул. Фахретдина	строительство
в районе РТС.	строительство
<i>Организация транспортных развязок в разных уровнях</i>	
на пересечение пр. Строителей – ул. Ленина	строительство
на пересечение пр. Строителей – ул. Объездная	строительство
на пересечение ул. Советская – ул. Шоссейная	строительство
на пересечение ул. Ленина – ул. Фахретдина	строительство
на пересечение ул. Советская – ул. Фахретдина	строительство

7.2.2. ГОРОДСКОЙ ОБЩЕСТВЕННЫЙ ТРАНСПОРТ

Существующее положение

Городской пассажирский транспорт (ГПТ) представлен тремя видами: троллейбусом, автобусом и таксомоторами.

Пассажирские перевозки в городе осуществляет Альметьевское производственное объединение пассажирского автотранспорта (ОАО «АПОПАТ»), а также МУП «Альметьевское троллейбусное управление» Министерства транспорта и дорожного хозяйства Республики Татарстан.

Население города обслуживается внутригородскими, пригородными, вахтовыми видами автобусных перевозок и троллейбусом.

Автомобильный парк г. Альметьевска насчитывает более 8,3 тыс. грузовых автомобилей; 2,15 тыс. автобусов и 41,3 тыс. легковых автомашин.

Роль отдельных видов ГПТ в перевозках пассажиров отражается показателями, приведенными в таблице 7.6

Таблица 7.6

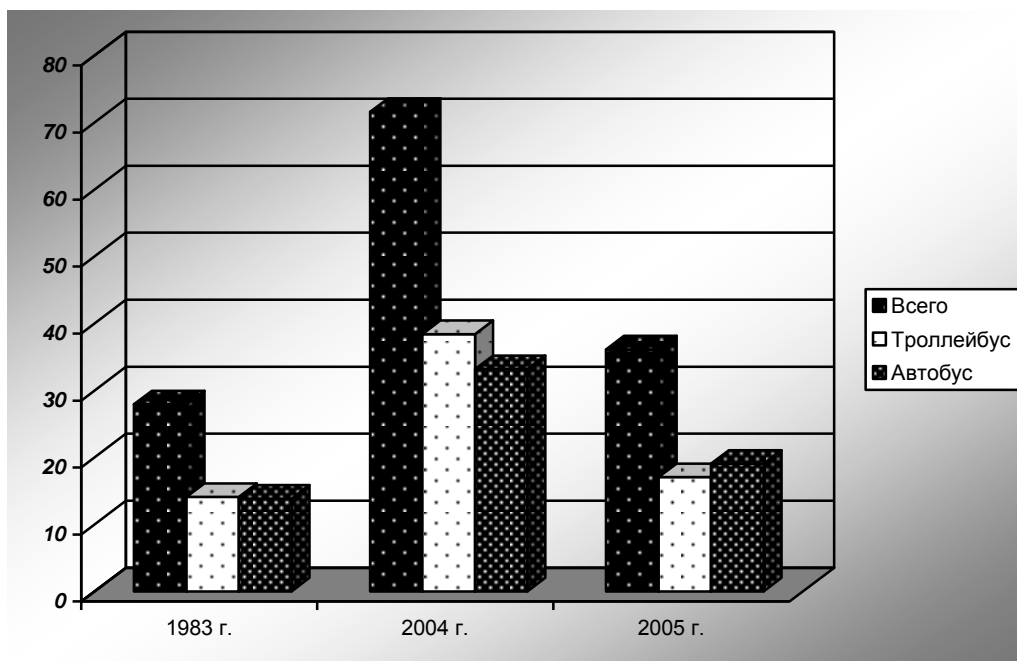
Динамика развития пассажирских перевозок различными видами ГПТ общего пользования за 2005 г.*

Наименование показателей	1983 г.**	2004 г.	2005 г.
1	2	3	4
Число перевезенных пассажиров, млн. чел. (%) всего в том числе:	27,9 (100,0%)	71,6 (100,0%)	36,1 (100,0%)
троллейбусом	14,1 (50,5)	38,4 (53,6)	17,0 (47,1)
автобусом	13,8 (49,5)	33,2 (46,4)	19,1 (52,9)

* – по данным Программы социально-экономического развития Альметьевского муниципального района

** – по генплану 1985 г.

Анализ развития пассажирских перевозок показывает, что объем перевезенных пассажиров неуклонно снижается. Правда, следует оговориться, что абсолютные показатели по прошедшим годам не совсем сопоставимы, так как неоднократно менялись правила учета перевезенных пассажиров (количество поездок по долгосрочным проездным билетам, игнорирование или включение льготников и пр.), а так же следует учесть то, что в 2005 году наблюдается сокращение перевозок пассажиров в 2 раза, в связи с отменой бесплатного проезда на городском общественном транспорте и сокращением льгот. Но общие тенденции вполне достоверны.



С 1983 г. (исходные данные этого года легли в основу предыдущего генерального плана) по 2004 г., общий годовой объем перевозок вырос с 27,9 до 71,6 млн. пасс. или в 2,5 раза; в период с 2004 г. по 2005 г. уменьшился с 71,6 до 36,1 или в 2 раза. Транспортная подвижность с использованием подвижного состава общего пользования за период с 1983 г. по 2004 г., увеличилась с 235 до 468 поездок в год на одного жителя города; с 2004 г. по 2005 г., уменьшилась с 468 до 239 поездок в год на одного жителя. В разрезе отдельных видов транспорта объем перевозок в период с 1983 г. по 2004 г. возрос: троллейбусом – в 2,7 и автобусом – в 2,4 раза; с 2004 г. по 2005 г., уменьшился: троллейбусом – в 2 и автобусом – в 2,2 раза. Количество подвижного состава троллейбуса снизилось с 1983 по 2005 г. с 60 до 47 ед.

Помимо маршрутизированного транспорта и таксомоторов, в связи с ростом парка легковых автомобилей, последние играют все более значимую роль в освоении пассажирских перевозок. Но учета этой категории поездок в городе не проводилось. Если принять:

- количество легковых автомобилей в городе на конец 2004 г. и 2005 г. (табл. 7.10), тыс. – 40,1 и 41,3;
- доля использования парка этих автомобилей – 0,6;
- средняя подвижность легкового авто в сутки, поездок – 2,7;
- средний коэффициент наполнения автомобиля, чел. – 1,2

то объем перевозок легковым автотранспортом на 2005 г. (2004 г.) ориентировочно составит – 29,3 (28,4) млн. пасс. в год.

Таким образом, общий годовой объем перевозок всеми видами городского пассажирского транспорта в настоящее время оценивается в 65,4 млн. пасс. (100 млн. пасс. – 2004 г.), а транспортная подвижность – 433 (654 – 2004 г.) поездок на каждого жителя в год. Соответственно, перераспределяется и удельный вес каждого вида транспорта в реализации перевозок (табл. 7.7). Общественным транспортом осваивается 55 % (71,6 %) объема перевозок при

относительно равномерном участии его отдельных видов – 26-29 % (38,4- 33,2 %). Остальной объем падает на легковой индивидуальный транспорт – 45 % (28,4 %).

Таблица 7.7

Годовой объем перевозок всеми видами ГПТ по состоянию на конец 2005 г.

Вид транспорта	Объем перевозок				Транспортная подвижность, поездок на 1 жителя в год	
	абс., млн. пасс.		%		2004 г.	2005 г.
	2004 г.	2005 г.	2004 г.	2005 г.		
Троллейбус	38,4	17,0	38,4	26	251	112
Автобус – всего*	33,2	19,1	33,2	29	217	127
Итого – обществ. транспорт	71,6	36,1	71,6	55	468	239
Легковой транспорт	28,4	29,3	28,4	45	186	194
Всего	100	65,4	100	100	654	433

* - без учета пригородных, междугородних и вахтовых перевозок

Основные технико-эксплуатационные показатели работы ГПТ общего пользования даются в таблице 7.8.

Таблица 7.8

Основные планировочные и эксплуатационные показатели работы ГПТ общего пользования

Наименование показателей	Троллейбус	Автобус	Всего
1	3	4	8
К-во маршрутов, ед.	6	11	17
Протяженность маршрутов, км	40,7	200,7	241,4
Протяженность линий по оси улиц, км	22,85	100,35	123,2

Плотность линий, км/кв. км	0,35	1,7	2,05
Среднесуточный выпуск подвижного состава на линию, ед.	36	73*	109
Инвентарное к-во подвижного состава, ед.	47	81	128
Средний интервал движения, мин.	8,4	20,8	–
Эксплуатационная скорость, км/час	19	22	–

* – 58 -автобусов, 15 -а/м «Газель»

При анализе планировочных и эксплуатационных показателей достигнутого уровня развития городской транспортной сети обращают на себя внимание следующие обстоятельства:

- плотность сети 2,0 км/кв.км территории города соответствует нормативной. Однако без достаточного количества транспортных линий остаются периферийные районы города, вследствие чего отмечается их слабая обеспеченность общественным транспортом.

Подвижной состав социальной части ГПТ к настоящему времени крайне изношен. Значительная часть вагонов троллейбусного парка и автобусов имеет сверхнормативный износ, которые требуют списания и замены.

Хранение и техническое обслуживание муниципального и автобусного транспорта осуществляется в нескольких предприятиях (табл. 7.9).

Таблица 7.9

Депо и автопредприятия хранения и обслуживания ГПТ

Наименование показателей	КУП «Альметьевское троллейбусное управление»	ОАО «АПОПАТ»
	Троллейбусное ДЕПО	Автобусное предприятие
Место расположения	пгт. Н. Мактама	ул. Полевая,2
Площадь территории, кв. м	38000	149200

Плановая вместимость троллейбусного депо (50 ед.) соответствует фактически размещаемому в нем количеству вагонов. Что касается емкости

автобусных предприятий, то их территории достаточны для хранения и обслуживания на них существующего парка автотранспорта.

Городской легковой и грузовой транспорт, места их постоянного хранения и объекты обслуживания

Таблица 7.10

Динамика развития городского легкового и грузового автотранспорта*

Наименование показателей	2003	2004	2005
Население, тыс. чел.	153,246	153,042	151,017
Легковые автомобили – всего, тыс. единиц (ед. на 1000 жит.)	39,2 (256)	40,1 (262)	41,3 (273)
Грузовые автомобили, тыс. единиц (ед. на 1000 жит.)	8,6 (56)	8,4 (55)	8,3 (55)
Итого	47,8 (312)	48,5 (317)	49,6 (328)

* – по данным территориального органа Федеральной службы государственной статистики Республики Татарстан и ОГИБДД УВД г. Альметьевска

За период с 2003 по 2005 гг. общее количество автомобилей (не считая специальных и мототранспорта) увеличилась с 47,8 до 49,6 тыс. единиц, в основном, за счет развития парка легковых автомобилей – с 39,2 до 41,3 тыс. ед.

Еще в большей степени, возрос уровень обеспеченности горожан легковыми автомобилями: с 256 до 273 ед. на 1000 жителей.

Количество грузовых автомобилей уменьшилось в объеме – с 8,6 до 8,3 тыс. ед. Грузоперевозки в 1998 г. составили 9.17 млн. тонн, грузооборот – 283 млн. тонно-километров, а в 2004 г., соответственно, – 9.26 и 356, в период 1999 – 2003 г. показатели снизились, то есть далеко не достигли уровня 1998 г., а с 2004 по 2005 г. грузоперевозки и грузооборот сократились с 9.26 до 6.96 млн. тонн; с 356 до 144 млн. тонно-километров (табл. 7.11).

В пределах города размещается множество автохозяйств грузового автотранспорта. Основные из них указаны в таблице 7.12.

Основные показатели работы грузового автомобильного транспорта*

Наименование показателей	1998	1999	2000	2001	2002	2003	2004	2005
Перевезено грузов, млн.тонн	9,17	6,88	7,38	8,40	7,27	8,27	9,26	6,96
Грузооборот,млн. т-км	283	250	278	315	262	268	356	144

* - перевозка грузов автомобильным транспортом предприятий всех видов деятельности, данные территориального органа Федеральной службы государственной статистики по Республике Татарстан

Основные грузовые автохозяйства г. Альметьевск

№ п/п.	Наименование
1	Альметьевское нефтепроводное управление
2	Альметьевское ЛПУ магистральных газопроводов
3	ООО «АУТТ»
4	АКП «Промтранс-А»
5	ООО «Нефтегазтранс»
6	ООО «Грузопассажирские перевозки-Альметьевнефть»
7	ООО «Елховтранссервис»
8	АТП ОАО «ТН»
9	ООО «Транслайн»
10	АООТ «Агат»
11	Альметьевский фл по транспорту газа ОАО «СГ-Транс»
12	ООО «АЗЖБИ-Т»
13	ООО «Транзит»
14	ЗАО «Спецтранс»

15	СУ – 854 (АГУАД АО «Каздорстрой»)
16	АУАД ООО «Татнефтедор»

Автостоянки, предназначенные для постоянного хранения легковых автомобилей.

В структуре объектов, предназначенных для постоянного хранения легковых автомобилей, преобладают гаражи боксового типа и открытые охраняемые стоянки. Строительство многоэтажных гаражей и паркингов еще не приобрело должного масштаба. Значительная часть легковых автомобилей размещается в объектах небольшой емкости, в гаражах и на площадках (табл. 7.13).

Таблица 7.13

Перечень основных стоянок постоянного хранения легковых автомобилей*

№ пп.	Адрес	Площадь участка, га
1	2	3
Многоярусные подземные гаражи		
1	ул. Марджани ул. Ленина	0,66
2	ул. Радищева ул. Кирова	0,13
3	пр. Пушкина	0,1
Гаражи боксового типа		
4	ул. Белоглазова	0,02
5	ул. Ленина	0,02
6	ул. Толстого , 3/2	0,02
7	ул. Ленина	0,02
8	ул. Радищева, 53	0,04
9	ул. Ленина	0,01
10	ул. Фахретдина, 48а	0,07
11	ул. Ленина	0,01
12	р-он ДОКа	2,5

13	р-он ДОКа	6,5
14	ул. Советская	3,9
15	ул. Индустриальная	1,5
16	ул. Геофизическая	0,2
17	ул. Геофизическая	1,6
18	ул. Геофизическая	2,9
19	ул. Геофизическая	3,5
20	р-он. АЗПН	6,1
21	р-он. АЗПН	9,2
22	ул. Фахретдина	2,7
23	ул. Монтажная	0,4
24	р-он. АЗПН	5,5
25	ул. Герцена	5,7
26	р-он. АЗПН	4,2
27	р-он. АЗПН	2,8
28	р-он. АЗПН	3,7
29	р-он. АЗПН	3,5
30	р-он. КПД	1,3
31	ПМК-23	1,5
32	р-он. АЗПН	2,9
33	р-он. АЗПН	4,1
34	ул. Фахретдина	3,8
35	УТТ-2	3,9
36	Фирма «Алсу»	3,1

* - по анкетным данным за 2005 г.

Объекты хранения и обслуживания городского пассажирского транспорта, крупные предприятия грузового автотранспорта и стоянки постоянного дислоцирования легковых автомобилей по состоянию на 2005 г. представлены на Схеме транспортной инфраструктуры Генерального плана г. Альметьевск.

В результате анализа планировочных и эксплуатационных показателей достигнутого уровня развития городской транспортной сети и общественного транспорта были выявлены следующие обстоятельства:

- Городской пассажирский транспорт (ГПТ) представлен в основном двумя видами: троллейбусом и автобусом. С 1983 г. (исходные данные этого года легли в основу предыдущего генерального плана) по 2004 г., общий годовой объем перевозок вырос с 27,9 до 71,6 млн. пасс. или в 2,5 раза; в период с 2004 г. по 2005 г. уменьшился с 71,6 до 36,1 или в 2 раза, в том числе: с 1983 по 2004 г. объем перевозок вырос троллейбусом – в 2,7; автобусом – в 2,4 раза, с 2004 по 2005 г. объем перевозок уменьшился троллейбусом – в 2; автобусом – в 2,2 раза. Транспортная подвижность с использованием подвижного состава общего пользования за период с 1983 г. по 2004 г., увеличилась с 235 до 468 поездок в год на одного жителя города; с 2004 г. по 2005 г., уменьшилась с 468 до 239 поездок в год на одного жителя. Количество подвижного состава троллейбуса снизилось с 1983 по 2005 г. с 60 до 47 ед. Для того, чтобы город был в состоянии поддерживать развитие городского пассажирского транспорта на должном уровне, необходимо провести расчеты по оптимизации соотношения муниципальных и коммерческих пассажирских перевозок.
- За период с 2003 по 2005 гг. общее количество легковых и грузовых автомобилей в городе (не считая специальных и мототранспорта), увеличилась с 47,8 до 49,6 тыс. единиц, в основном, за счет развития парка легковых автомобилей – с 39,2 до 41,3 тыс. ед.
- В городе функционирует 6 троллейбусных маршрутов, общей протяженностью 22,85 км (в одном направлении), на которых курсируют 36 единиц подвижного состава. Троллейбусные маршруты соединяют жилые районы с предприятиями города и выполняют значительную роль в обеспечении трудовых поездок населения. В настоящее время на долю троллейбуса приходится 47 % от всех пассажироперевозок на общественном транспорте в городе.
- На долю 11 автобусных маршрутов, общей протяженностью 100,35 км (в одном направлении) на которых курсируют 73 единиц подвижного состава, приходится 53 % от всех пассажироперевозок на общественном транспорте в городе.
- Плотность сети пассажирского транспорта соответствует нормативной – 2,0 км/кв. км. Однако без достаточного количества

транспортных линий остаются периферийные районы города, вследствие чего слабо обеспечены общественным транспортом.

- Подвижной состав ГПТ к настоящему времени крайне изношен. Значительная часть вагонов троллейбусного парка и автобусов имеет сверхнормативный износ, которые требуют списания и замены. Основными недостатками в работе троллейбусного транспорта в городе являются: недостаточное количество мест для хранения в депо и недостаточное развитие троллейбусных сетей в новой части города. Плановая вместимость троллейбусного депо (50 ед.) соответствует фактически размещаемому в нем количеству вагонов. Что касается емкости автобусных предприятий, то их территории достаточны для хранения и обслуживания на них существующего парка подвижного состава.
- В структуре объектов хранения преобладают гаражи боксового типа и открытые охраняемые стоянки, строительство многоэтажных гаражей и паркингов еще не приобрело должного масштаба.

Предложения по развитию городского общественного транспорта

Территориальный рост города и увеличение численности населения, потребуют дальнейшего развития и улучшения работы транспорта.

Транспортное обслуживание населения в городе предусматривается с учетом быстрого и безопасного передвижения населения.

Схема транспортной инфраструктуры разработана с учетом уже сложившейся к настоящему времени сети транспорта и намечаемого на расчетный срок территориального развития города.

Для обоснования проектных предложений по развитию системы городского пассажирского транспорта выполнен расчет пассажиропотоков.

В основу расчета пассажиропотоков положено:

1. Районирование территории города на 22 транспортных района.
2. Построение графа сети.
3. Распределение населения и трудящихся, включая студентов высших и средних учебных заведений по транспортным районам (см. приложение к разделу «Городской общественный транспорт»).
4. Распределение по отправлению и прибытию передвигающихся с трудовыми и культурно-бытовыми целями (см. приложение к разделу «Городской общественный транспорт»).

5. Подвижность населения в год в оба направления:

* общая подвижность – 700 на 1 жителя;

* транспортная подвижность – 460 на 1 жителя.

Местные передвижения, совершаемые заведомо пешком в количестве 500, в расчете не учитывались.

1. Средние скорости передвижения в зависимости от класса магистрали и прохождения ее в застройке и вне застройки приняты:

* легковой транспорт – 30 – 60 км / час.

* массовый городской транспорт – 19-22 км / час.

2. Функции тяготения, коэффициентов пользования транспорта и пр.

Расчету пассажиропотоков предшествовало составление схемы проектного трудового тяготения и расселения по планировочным районам города, агрегирующим соответствующие показатели входящих в них транспортных районов.

В результате расчета пассажиропотоков получены основные показатели работы пассажирского транспорта, распределение поездок по времени по категории передвижений и схемы пассажиропотоков (см. приложение к разделу «Городской общественный транспорт»).

На основании картограммы пассажиропотоков разработаны маршруты транспорта с учетом перспективных районов города, производственных и культурно-бытовых передвижений.

Таблица 7.14

Основные показатели работы городского пассажирского транспорта

№ пп.	Наименование показателей	Массовый городской пассажирский транспорт
1	2	3
1.	Годовой объем перевозок с округлением, млн. пасс.	110,0
2.	Годовой объем работы, млн. пасс-км	587,0
3.	Средняя дальность поездки, км	5,3
4.	Транспортная подвижность, поездок на 1 жителя в год	640*

* - в настоящее время 2005 г. – 239 (2004 г. – 468)

Согласно проведенным расчетам, к концу расчетного срока объем пассажирских перевозок общественным транспортом увеличится с 36,1 (71,6) до 110,08 млн. пасс., или в 3,0 (1,5) раза. Такое увеличение определяется ростом транспортной подвижности с 239 (468) до 640 поездок, территориальным развитием города и численностью его населения. Объем работы к концу расчетного срока достигнет 587,0 млн. пасс.км. Такое увеличение объема транспортной работы предопределяет развитие парка подвижного состава.

Виды и сеть транспорта. Распределение объема перевозок и пассажирооборота по видам транспорта

В соответствии с намеченным развитием города и исчисленными пассажиропотоками, принято направление на развитие действующих видов городского пассажирского транспорта, особенно электрического, при

оптимизации соотношения количества муниципального и коммерческого подвижного состава. Кроме того, значительная часть пассажирских перевозок будет осуществляться легковыми автомобилями.

Троллейбус

Выбор видов и конфигурации линий транспорта на городской сети магистралей продиктован величинами пассажиропотоков, предъявляющих определенные требования к провозной способности городского транспорта.

В соответствии с величинами пассажиропотоков новые линии троллейбуса предусмотрены на участках магистральной сети с пассажиропотоками 4 – 7 тыс. пассажиров.

Для обеспечения эксплуатационной надежности и совершенствования маршрутной системы, на расчетный срок генерального плана, предлагается строительство участка троллейбусной линии по ул. Фахретдина, по ул. Ленина и по новой магистральной улице в микрорайоне «Яшлек», а также кольцевой троллейбусной линии: ул. Шевченко – ул. Тухватуллина – ул. Шоссейная – ул. Советская. Протяженность новых линий – 17,9 км

Автобус

Линии муниципального автобуса проектируются на направлениях с мощностью пассажиропотоков менее 4 тыс. пасс./час. Линии частично совпадают с сетью электротранспорта там, где это продиктовано мощностью пассажиропотоков (например, по ул. Ленина – в помощь троллейбусу). Но в большинстве случаев – на самостоятельных направлениях с тем, чтобы сеть городских магистралей была полностью обслужена пассажирским транспортом.

Предлагается организация экспрессных линий автобуса на связях дальних районов города (пгт. Нижняя Мактама и др.) с общегородским центром и между собой, в частности, на магистральной дороге непрерывного движения и ряде магистральных улиц и дорог общегородского значения.

Поэтапная реализация всех перечисленных мероприятий, а также развитие широкой сети экспрессных автобусных маршрутов, соединяющих между собой взаимоудаленные районы города, позволят **обеспечить полные предельные затраты времени на пассажирские сообщения не свыше 45 мин. для 90 % передвижений как это продиктовано действующими нормами.**

Протяжение сети городского пассажирского транспорта на расчетный срок реализации Генерального плана составит:

- троллейбуса – 40,7 км
- автобуса – 155,3 км

Общая длина транспортных линий – 196 км, плотность сети общественного транспорта в городской застройке – 3,2 км / кв. км

Плотность улично-дорожной сети в границах городской черты составит: 1,6-1,8 км/км², небольшая плотность объясняется значительными незастроенными (неосвоенными) территориями.

Распределение объема перевозок и пассажирооборота, определение необходимого количества подвижного состава массовых видов транспорта приведены ниже, в таблицах 8.15 и 8.16. Доля участия каждого вида городского массового транспорта в освоении объема перевозок определилась исходя из его провозной способности и протяженности сети.

Таблица 7.15

Распределение объема перевозок и пассажирооборота по видам транспорта

Виды транспорта	Годовой объем перевозок, млн. пасс.	Удельное значение в объеме перевозок, %	Годовая работа транспорта, млн. пасс-км	Средняя дальность поездки, км
Троллейбус	60,5	55	322,8	5,3
Автобус	49,5	45	264,2	5,3
Всего	110,0	100	587,0	5,3

Таблица 7.16

Определение потребности в подвижном составе массового транспорта

№№ пп.	Наименование показателей	Троллейбус	Автобус
1	2	3	4
1	Объем транспортной работы, млн. пасс. км	322,8	264,2
2	Расчетная вместимость единицы подвижного состава, мест	115	55*
3	Среднесуточный коэффициент наполнения	0,3	0,3
4	Число часов работы вагона (машины) в сутки	14	14
5	Эксплуатационная скорость, км/час	19	22**
6	Количество подвижного состава в движении, (муниципальный и коммерческий транспорт), ед.	91	144
7	Коэффициент выпуска подвижного состава на линию	0,85	0,8

8	Количество подвижного состава в инвентаре (с округлением), ед.	108	179
---	--	-----	-----

* - с учетом маршрутных таксомоторов

** - с учетом работы экспресс-автобусов и маршрутных таксомоторов

Средняя полная затрата времени на все передвижения с использованием транспорта в пределах города составит 31 мин., на трудовые – 32 мин. Затраты времени от мест проживания до мест приложения труда для 90 % трудящихся не превысят 45 мин., что соответствует действующим нормативам. Распределение поездок по времени с трудовыми целями и по всем категориям передвижений представлены в специальных таблицах (см. приложение к разделу «Городской общественный транспорт»).

Анализ основных показателей транспортной обеспеченности жилых районов свидетельствует о том, что направления маршрутов и их пропускные способности в целом соответствуют направлениям и мощностям пассажиропотоков. Однако, объективная количественная оценка такого соответствия может быть получена лишь в результате решения задачи оптимизации транспортной сети, в целом, и транспортных маршрутов в частности, что требует проведения всестороннего исследования транспортного комплекса г. Альметьевск и разработку его перспективной комплексной транспортной схемы.

Сооружения для хранения и обслуживания транспортных средств

Для хранения и обслуживания подвижного состава массового городского пассажирского, грузового и легкового автомобильного транспорта намечается, дополнительно к существующим, строительство новых депо и гаражей.

Троллейбусные депо. Существующее депо рассчитано на обслуживание только 50 вагонов. В связи с предполагаемым увеличением количества подвижного состава, на расчетный срок генерального плана, предлагается расширить территорию существующего депо в пгт. Нижняя Мактама, либо строительство нового депо на 60 машино-мест в южной коммунально-производственной зоне с соблюдением допустимым норм и правил. Площадь участка, вместимость и конкретное местоположение нового депо, следует определять на последующих стадиях проектирования.

Автобусные гаражи. На расчетный срок генерального плана необходимо обеспечить хранением порядка 179 автобусов, работающих только на городских маршрутах. Для обслуживания и их хранения достаточна территория существующих автобусных предприятий. Однако, за пределами 1-ой очереди строительства часть территории ОАО «АПОПАТ» по Генеральному плану намечается к выносу, на новую площадку в южной производственно-коммунальной зоне. Что касается всех крупных и малых автобусных предприятий в городе, осуществляющих внутригородские, пригородные, междугородние и вахтовые перевозки. То их емкость и потребность в территориях, необходимых для хранения инвентарного парка подвижного

состава, рассчитываются на стадии разработки перспективной комплексной транспортной схемы города.

Парк легковых автомобилей в городе и количество машино-мест на автостоянках и гаражах рассчитывалось из нормы 390 автомобилей на 1000 жителей – на расчетный срок и 290 автомобилей на 1000 жителей – на 1-ю очередь строительства.

Количество легковых автомобилей определено с учетом тенденций роста уровня автомобилизации в городе за последние 10 лет, а также учтены рекомендации СНиП 2.07.01 – 89* (табл. 7.17).

Таблица 7.17

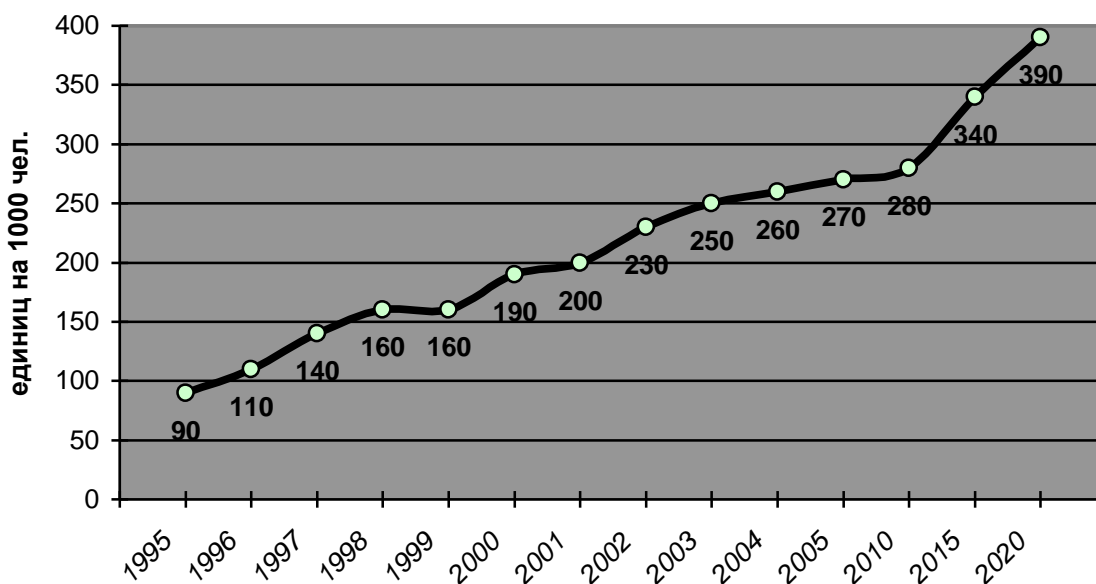
Прогноз уровня автомобилизации городского легкового автотранспорта*

Год	1995	1996	1997	1998	1999	2000	2001
Уровень автомобилизации, авт./чел.	0,09	0,11	0,14	0,16	0,16	0,19	0,2

Год	2002	2003	2004	2005	2010	2015	2020
Уровень автомобилизации, авт./чел.	0,2	0,25	0,26	0,27	<u>0,29</u>	0,34	<u>0,39</u>

* - прогноз выполнен по материалам ОГИБДД УВД г. Альметьевск

Динамика числа автомобилей в личном пользовании на 1000 жителей г. Альметьевск



Количество легковых автомобилей в городе предположительно увеличится со 41,3 (2005 г.) до 68,2 тыс. ед. (2020 г.), т. е. в 1,6 раза. Парк легковых таксомоторов и легковых автомобилей юридических лиц может быть

размещен на территориях существующих площадок. Что касается индивидуальных легковых автомобилей, то в настоящее время территория, занятая сооружениями для их постоянного хранения (гаражи, автостоянки) составляет около 145,28 га., на расчетный срок необходимо ввести дополнительно около 52,2 га.

Следует предусмотреть постепенный переход к замене боксов и открытых стоянок, занимающих слишком большие территории и неприемлемых в эстетическом отношении, на современные многоэтажные гаражи и паркинги.

Основными типами гаражей на расчетный срок предлагаются многоэтажные (4 – 5 эт.) гаражи на 500 маш. мест. Кроме того, в микрорайонах предполагается разместить подземные и полуподземные гаражи со средней вместимостью 50 маш. мест.

Предлагается для кварталов 38, 41, 42, 49, 50, 51, 52, 54, 55, 80, 81, 82, расположенных вдоль проектной промышленно-деловой зоны, частично восполнить дефицит стоянок и гаражей за счет строительства многоуровневых комплексов, в составе которых, можно разместить весь спектр услуг для транспорта (мойка, ремонт, магазины автозапчастей), а также разместить стоянки для временного хранения транспорта. Боксовые и многоэтажные гаражи размещены: в санитарно-защитной зоне, вдоль общегородской магистрали ул. Шевченко и ул. Объездная (в 50-метровой зоне от края проезжей части до красной линии); в микрорайоне «Западная луна», «Западные ворота», «Яшлек», «Дуслык»; в коммунальных и промышленно-коммунальных зонах.

На первую очередь строительства на месте многоэтажных гаражей предполагается разместить открытые автостоянки.

Размер земельных участков гаражей и стоянок легковых автомобилей в зависимости от их этажности следует принимать, кв.м на одно машино-место (СНиП 2.07.01.-89*):

Для гаражей:	
Одноэтажных	30
Двухэтажных	20
Трехэтажных	14
Четырехэтажных	12
Пятиэтажных	10
Наземных стоянок	25

С учетом типовых проектов и потребностей города в мощных объектах хранения автотранспортных средств за основу расчетов взято усредненное значение - для многоуровневых гаражей и автостоянок 25 кв.м на одно машино-место.

На селитебных территориях и на прилегающим к ним производственных территориях предусматриваются гаражи и открытые стоянки для постоянного хранения не менее 90 % расчетного числа индивидуальных легковых автомобилей, при пешеходной доступности не более 800 метров.

Всего на расчетный срок в личном владении граждан города будет находиться до 68192 легковых автомобилей (далее - л/авт.), 90 % охвата составляют 61373 л/авт.

Общая территория, занятая сооружениями для постоянного хранения индивидуальных легковых автомобилей для г. Альметьевск на расчетный срок составит: $61373 * 25 = 153,4$ га.

В настоящее время территория, занятая сооружениями для постоянного хранения индивидуальных легковых автомобилей (гаражи, автостоянки) составляет около 145,28 га. На период до 2020 г. по реорганизации территории выбывает до около 44,07 га. территорий малопривлекательных стоянок и гаражей. Таким образом, необходим ввод около 52,2 га.

Основная часть нового жилищного фонда представлена секционной застройкой, жители которой, в отличие от частного сектора, не имеют возможности организовать гаражи непосредственно на территории участка.

Микрорайон «Западные ворота». Численность населения микрорайона на расчетный срок в данных пределах составит 7003 человек, на которых приходится индивидуальных л/авт.:

2731 - л/авт. в личном пользовании.

Охват составляет 90 %: $2731 * 90 / 100 = 2458$ л/авт. Требуемая совокупная территория для данных объектов составит около $2458 * 25 = 6,1$ га.

Микрорайон «Урсала». Численность населения на расчетный срок в данных пределах составит 6286 человек, на которых приходится число индивидуальных л/авт.:

2452 - л/авт. в личном пользовании.

Охват составляет 90%: $2452 * 90 / 100 = 2207$ л/авт. Требуемая совокупная территория для данных объектов составит около $2207 * 25 = 5,5$ га.

Микрорайон «Дуслык». Численность населения на расчетный срок в пределах застройки секционного и блокированного типа составит 15630 человек, на которых приходится число индивидуальных л/авт.:

6096 - л/авт. в личном пользовании.

Охват составляет 90 %: $6096 * 90 / 100 = 5486$ л/авт. Требуемая совокупная территория для данных объектов составит около $5486 * 25 = 13,7$ га.

Микрорайон «Яшлек». Численность населения на расчетный срок в данных пределах составит 9578 человек, на которых приходится число индивидуальных л/авт.:

3735 - л/авт. в личном пользовании.

Охват составляет 90%: $3735 * 90 / 100 = 3361$ л/авт. Требуемая совокупная территория для данных объектов составит около $3361 * 25 = 8,4$ га.

Микрорайон «Западная луна». Численность населения на расчетный срок в данных пределах составит 10043 человек, на которых приходится число индивидуальных л/авт.:

3917 - л/авт. в личном пользовании.

Охват составляет 90 %: $3917 * 90 / 100 = 3525$ л/авт. Требуемая совокупная территория для данных объектов составит около $3525 * 25 = 8,8$ га.

Микрорайон «Степной Зай». Численность населения на расчетный срок в данных пределах составит 1163 человек, на которых приходится число индивидуальных л/авт.:

454 - л/авт. в личном пользовании.

Охват составляет 90 %: $454 \cdot 90 / 100 = 409$ л/авт. Требуемая совокупная территория для данных объектов составит около $409 \cdot 25 = 1$ га.

Микрорайон «Яблочко». Численность населения на расчетный срок в данных пределах составит 3845 человек, на которых приходится число индивидуальных л/авт.:

1500 - л/авт. в личном пользовании.

Охват составляет 90 %: $1500 \cdot 90 / 100 = 1350$ л/авт. Требуемая совокупная территория для данных объектов составит около $1350 \cdot 25 = 3,4$ га.

Территория жилого района на месте бывшей ЛПДС АРНУ. Численность населения на расчетный срок в данных пределах составит 2814 человек, на которых приходится число индивидуальных л/авт.:

1097 - л/авт. в личном пользовании.

Охват составляет 90 %: $1097 \cdot 90 / 100 = 987$ л/авт. Требуемая совокупная территория для данных объектов составит около $987 \cdot 25 = 2,5$ га.

Итого по микрорайонам нового строительства общая территория необходимая под объекты постоянного хранения автотранспортных средств требуется около 49,4 га.

Открытые стоянки для временного хранения легкового автотранспорта следует предусматривать из расчета не менее, чем для 70 % расчетного парка индивидуальных легковых автомобилей. На расчетный срок стоянки в общественном центре жилых района, промзонах необходимы из расчета:

- 25 % - в жилых зонах, т.е. 11934 м.мест площадью 29,8 га;
- 25 % - в промзонах, т.е. 11934 м.мест площадью 29,8 га;
- 5 % - в центре, т.е. 2387 м.мест площадью 6,0 га;
- 15 % - в зонах массового кратковременного отдыха, 7160 м.мест, площадью 17,9 га.

Т.е. 70 % от расчетного числа индивидуальных легковых автомобилей на расчетный срок строительства составит 47734 автомобилей. Всего потребуется под временные автостоянки около 83,5 га. (абсолютная величина, без учета существующих стоянок).

Распределение этих требуемых совокупных территорий дается в таблице 7.18

Таблица 7.18

Распределение потребности в новых территориях необходимых под объекты постоянного хранения личных легковых автомобилей

Наименование планировочных районов	Население		Численность индивидуальных автомобилей		Территория необходимая под объекты постоянного хранения автотранспорта, га.	
	1-я очередь	Расчетный срок	1-я очередь	Расчетный срок	1-я очередь	Расчетный срок
«Западные ворота»	7113	7003	2134	2731	4,8	6,1
«Урсала»	6211	6286	1863	2452	4,2	5,5

«Дуслык»	15876	15630	4763	6096	10,7	13,7
«Яшлек»	9729	9578	2919	3735	6,6	8,4
«Западная луна»	-	10043	-	3917	-	8,8
«Степной Зай»	-	1163	-	454	-	1,0
«Яблочко»	-	3845	-	1500	-	3,4
бывшая территория ЛПДС АРНУ	-	2814	-	1097	-	2,5
Всего:					26,3	49,4

Все виды рассматриваемых автостоянок должны размещаться, как правило, в пределах селитебных территорий или непосредственно у их границ – в примыкающих коммунально-складских зонах, то есть в зонах пешеходной доступности – до 800 м. В противном случае, как показывает имеющийся опыт, стоянки становятся инвестиционно не привлекательными и их строительство и последующее использование становится проблематичным.

Хранение основного парка грузовых автомобилей должно быть организовано на территориях существующих грузовых автотранспортных предприятий и отведенных под их строительство участках на территориях крупных промышленных предприятий и коммунально-складских организаций, остальной парк предполагается разместить в развивающихся и новых коммунально-складских зонах. Основные грузовые автохозяйства показаны на Схеме улично-дорожной сети и транспортной инфраструктуры Генерального плана г. Альметьевск.

Хранение специальных автомобилей и ведомственных автобусов предполагается на территориях существующих автобаз и территориях предприятий и организаций.

Станции технического обслуживания автомобилей (СТО)

В соответствии с действующими нормативами на 1-ю очередь и на расчетный срок реализации генерального плана необходимо иметь, соответственно $46011:200=230$ и $68192:200=341$ постов технического обслуживания автомобилей (абсолютная величина, без учета существующих постов).

Территории необходимые для расчетных объектов СТО составят:

- на 1-ю очередь около 18-22 га, в зависимости от мощности СТО (15, 25, 40 постов);
- на расчетный срок 28-34 га, в зависимости от мощности СТО (15, 25, 40 постов).

В существующих СТО и прочих предприятиях по обслуживанию автотранспортных средств (учитывая возможность увеличения количества постов на некоторых из них), в СТО и автосервисных центрах, строящихся и намеченных к строительству в ближайшее время (отводы земельных участков)

может быть размещено большая часть предполагаемых постов. Так же размещение СТО предполагается преимущественно в производственно-деловых зонах и центрах сервисного обслуживания, расположенных на подходах к городу основных автодорог.

СТО проектируются из расчета 1 пост на 200 легковых автомобилей, для станций:

На 10 постов.....1,0 га.

На 15 постов.....1,5 га.

На 25 постов.....2,0 га.

На 40 постов.....3,5 га.

Автомобильные заправочные станции (АЗС)

Количество автозаправочных станций определяется исходя из парка легковых автомобилей в городе.

На 1-ю очередь и расчетный срок реализации генерального плана, парк легковых автомобилей в городе при нормативе 290 и 390 автомобилей на 1000 жителей составит 46011 и 68192 автомобилей.

Необходимое для города количество АЗС определяется по нормативу – 1 топливораздаточная колонка (ТРК) на 1200 легковых автомобилей. Тогда для г. Альметьевска достаточно:

- на 1-ю очередь 38 ТРК;
- на расчетный срок 57 ТРК (абсолютная величина, без учета существующих ТРК).

Дополнительно к существующим предлагается резервирование территорий для строительства АЗС, в целях их размещения главным образом в развивающихся и новых районах города.

8. ИНЖЕНЕРНАЯ ПОДГОТОВКА ТЕРРИТОРИИ

Мероприятия по благоустройству территорий разработаны в соответствии с инженерно – геологическими условиями осваиваемой территории с учетом функционального зонирования и планировочной организации территории города, принятых в генеральном плане.

Разделом приняты следующие инженерные мероприятия по оптимальному использованию территорий и повышению уровня благоустройства территорий города:

- Мероприятия по организации поверхностного стока и мероприятия по понижению уровня грунтовых вод;
- Благоустройство глиняных карьеров;
- Мероприятия по обводнению территории г. Альметьевска;
- Мероприятия по защите прибрежной территории. Организация пляжа.

Схема благоустройства территорий города выполнена на топографическом плане М 1:5000 с сечением рельефа через 1 м.

Город Альметьевск расположен в пределах левобережной части реки Степной Зай, глубоко врезанной в древнее, сильно расчлененное эрозионное плато. Рельеф поверхности территории пологоувалистый. Абсолютные отметки поверхности колеблются от 90 м (на пойме р. Ст. Зай) до 170 м в сторону водораздела.

Значительная расчлененность рельефа и климатические условия, характеризующиеся превышением атмосферных осадков над испарением, способствуют формированию ресурсов подземных вод.

К территориям, ограниченно пригодным для строительства, отнесены участки с возможными очагами развития карстово-суффозионных процессов и избыточно увлажненные территории.

В пределах территории имеются два участка (см. графический материал лист 9), где не исключена возможность проявления карстово-суффозионных

процессов, в основном благодаря развитию на этих участках отдельных линз легко размываемых песчаников, налегающих на закарстованные породы сакмаро-артинской толщи.

Закарстованный участок располагается в районе Бигашевского карстового провала, непосредственно южнее тала № 8 (южнее ул. Шевченко).

Особенно благоприятные условия для развития карстово-суффозионных процессов имеются на территории, расположенной к югу от городской границы, в районе размещения промышленности (между заводом ЖБИ, шиноремонтным заводом, базой техснаба и ДСК). На этих территориях проектным работам должны предшествовать более тщательные и подробные исследования карстово-суффозионных процессов, с целью определения устойчивости территории.

К участкам, непригодным для застройки отнесены территории отработанных карьеров. Освоение этих участков под городскую застройку

потребуется сложных дорогостоящих мероприятий по инженерной подготовке с учетом рекультивации этих территорий.

Заболоченные участки развиты в основном в пределах пойменной террасы р. Ст. Зай, а также иногда встречаются на участках водораздельного склона (например, в верховьях обоих отвершков ручья Бигашки).

Заболоченности имеют смешанное питание за счет атмосферных и подземных вод.

При разработке раздела руководствовались основными нормативными документами, действующими на территории Российской Федерации:

СНиП 2.07.01-89* - Строительные нормы и правила. Градостроительство. Планировка и застройка городских и сельских поселений.

СН 496-77 – Временная инструкция по проектированию сооружений для очистки поверхностных сточных вод.

СХЕМА ОРГАНИЗАЦИИ ПОВЕРХНОСТНОГО СТОКА И МЕРОПРИЯТИЯ ПО ПОНИЖЕНИЮ УРОВНЯ ГРУНТОВЫХ ВОД

Организация поверхностного стока, учитывая наличие эрозионных процессов на рассматриваемой территории, имеет существенное значение.

В настоящее время водосточная сеть на территории города организована не на всей территории города, что приводит к затоплению низких мест, подтоплению подвальных помещений, затоплению городских улиц, нарушению движения пешеходов и транспорта.

Закрытая система водостока города Альметьевска в настоящее время представлена коллекторами ливневой канализации по следующим направлениям:

- по ул.ул. Белоглазова, М.Джалиля к ул. Строителей;
- по ул.ул. Шевченко, Аминова к ул. Строителей;
- по ул.ул. М.Джалиля, Гафиатуллина к ул. Строителей;
- по ул.ул. Белоглазова, Чехова к ул. Советская;
- по ул.ул. Герцена, Сулеймановой к ул. Советская.

Предлагаемая сеть ливневой канализации закрытого типа увязана с существующей сетью ливневой канализации. Схема организации поверхностного стока запроектирована с учетом организации рельефа и назначения используемой территории.

Рельеф территории имеет постепенное понижение с юга на север и северо-запад в сторону поймы р. Степной Зай с уклоном поверхности 1 %-2 %. Абсолютные отметки колеблются от 90 м (в пойменной части реки) до 170 м .

Проектирование водосточной сети города включает в себя установление бассейнов стока и определение трасс главных коллекторов.

Отвод дождевых и талых вод с территории индивидуальной застройки и зеленой зоны намечается осуществить открытой системой организованного водоотвода, с территории секционной застройки - закрытой системой.

На территории жилых кварталов с индивидуальной застройкой и территориях зеленых насаждений в парках, садах и скверах уложить лотки сечением 500х600 для сбора и удаления поверхностных вод.

Глубина потока воды в лотках не должна быть более 0,4 м. Запас глубины водостока над максимальным горизонтом воды принимается 0,2 м. Минимальный продольный уклон принимается 0,005 (0,5 %) по дну лотков.

В местах элитной усадебной застройки перекрыть каналы из лотков декоративной решеткой.

На перекрестках улиц и на въездах в кварталы укладываются переездные мостики или прокладываются водопропускные трубы.

С территории секционной застройки отвод дождевых и талых вод предлагается выполнить сетью закрытых водостоков. Плановое расположение проектируемых закрытых водостоков принято с условием, что длина свободного пробега по лотку улиц до первого водоприемного колодца не должна превышать при продольном уклоне 0,004 - 150 м, а при уклонах 0,005 и более - 300 м (СНиП 2.07.01-89*).

Трубы для ливневой канализации принимаются полиэтиленовые. Глубина заложения водостоков должна быть не менее глубины промерзания грунта равной 1,8-2,0 м.

Главные коллекторы бассейнов, обеспечивающих отвод поверхностных вод, намечены по направлению основного тальвега каждого бассейна и сводятся к ул. Советская, где проходит сеть напорной ливневой канализации благодаря установке двух насосов КНСл-1. (См. лист ГП- 9, Том 4).

Проектом предлагается демонтировать участок существующего коллектора, расположенного севернее ул. Советская по направлению к реке Степной Зай, а сточные воды направить в основной коллектор по ул. Советская.

Общая протяженность предлагаемой открытой водосточной сети на расчетный срок составляет –19000 м, в том числе на I очередь - 3800 м.

Общая протяженность предлагаемой закрытой водосточной сети составляет - 33000 м, в том числе на I очередь - 6600 м.

Для ориентировочных расчетов расход дождевых вод определен по формуле (СН 496-77):

$$Q = q_{уд} F K_2, \text{ где:}$$

$q_{уд}$ - удельный расход дождевых вод, л/с с 1 га;

F – площадь стока, га;

K_2 – коэффициент, учитывающий изменение удельного расхода в зависимости от среднего уклона коллектора.

$$Q = 1,02 \times 8300 \times 0,95 = 8042,7 \text{ л/с}$$

Используя естественный уклон территории, сброс ливневых вод с расчетным расходом дождевых вод в количестве $Q = 8042,7$ л/сек, формируемых с территории города, производится в главные коллекторы бассейнов, а из них в реку Степной Зай и ее притоки р. Бигашку, р. Урсалинку и р. Нариман.

В связи с возросшими требованиями к охране водоемов настоящим проектом предлагается схема очистки поверхностного стока в объеме не менее 70 % годового стока для селитебных территорий и всего объема стока для площадок промпредприятий с обязательным размещением локальных очистных сооружений на их территории. (СНиП 2.04.03-85. Канализация. Наружные сети и сооружения).

Изменение концентрации взвешенных веществ в дождевом стоке изменяется в процессе выпадения дождя. Установлено, что в первые минуты стока концентрация взвешенных веществ в 10-20 раз выше, чем в конце дождя.

Проектом намечается на устьевых участках водостоков очистка первых наиболее загрязненных порций дождевых вод в резервуарах – отстойниках, оборудованных решетками и устройствами для сбора всплывающих нефтепродуктов. Перед резервуаром – отстойником устраивается колодец – делитель, направляющий первые, наиболее загрязненные, порции стока в резервуар на очистку, а последующую, условно чистую, часть стока в водоприемник. Поступление первых порций дождевого стока в резервуар – отстойник прекращается, когда вода, выпавшая в начале дождя в наиболее удаленных частях бассейна стока, стечет к расчетному створу, т.е. в момент достижения максимального расхода стока.

Ориентировочно емкость каждого резервуара – отстойника колеблется в пределах 2000 – 4000 м³.

Среднегодовые объемы дождевых вод, поступающих на очистные сооружения W_d , м³ с 1га определены по формуле (СН 496-77):

$$W_d = 2,5 N_{ж} K_3, \text{ где:}$$

$N_{ж}$ – среднегодовое количество дождевых осадков, мм;

K_3 – коэффициент, учитывающий объем дождевых вод, направляемых на очистные сооружения.

$$W_d = 2,5 \times 317 \times 0,75 = 595 \text{ м}^3 \text{ с 1 га.}$$

Среднегодовое количество талых вод, поступающих на очистное сооружение W_t , м³ с 1га, определяется по формуле:

$$W_t = 8 N_{Ел} K_4, \text{ где:}$$

$N_{Ел}$ - средний слой весеннего стока, мм;

K_4 – коэффициент, учитывающий объем талых вод, направляемых на очистное сооружение.

$$W_t = 8 \times 149 \times 0,3 = 360 \text{ м}^3 \text{ с 1га}$$

Среднегодовое количество моечных вод м³ с 1га определяем по формуле:

$$W_m = 1,2 W'_m, \text{ где:}$$

W'_m - количество воды, л, затрачиваемой в год на поливку и мойку 1м² дорог и тротуаров. Для приближенных расчетов объем моечных вод принимаем 200 м³ с 1га в год.

$$W_m = 1,2 \times 200 = 240 \text{ м}^3 \text{ с 1га}$$

Ориентировочно, из расчета приема наиболее загрязненной части поверхностного стока, которая образуется в период выпадения дождей, таяния снежного покрова и мойки дорожных покрытий, объем сточных вод определяется в количестве:

$$\frac{1195 \times 8300}{365} = 27174 \text{ м}^3 \text{ в сутки} \quad 27174 : 2000 = 14$$

Намечаются резервуары-отстойники в количестве 14 шт., емкость каждого составит 2000 м^3 . В итоге принимаем 2 отстойника по 4000 м^3 и 10 отстойников по 2000 м^3 .

На последующих стадиях проектирования емкость резервуаров отстойников на устьевых участках водостоков должна быть уточнена.

Проводя оценку территории города Альметьевск по степени пригодности ее под застройку, следует отметить, что вся она располагается в пределах находящегося в промышленной эксплуатации Ромашкинского нефтяного месторождения.

Согласно инженерно – строительной характеристике территории грунтовые воды здесь залегают на глубине 3-8 м от поверхности земли, но иногда, на отдельных локальных участках, встречается верховодка. Эта территория не подвержена карстово-суффозионным процессам.

Источником питания грунтовых вод являются: атмосферные воды, проникающие в грунт инфильтрацией осадков; русловые воды ручьев, проникающих в береговой грунт в результате их фильтрации; подземные воды, подступающие к территории города по водоносным слоям. Большое влияние на изменение уровня подземных вод оказывает хозяйственная деятельность человека.

Учитывая высокое стояние и колебание уровня грунтовых вод на участке между ул. Советская и р. Степной Зай, осушение городской территории намечается путем устройства дренажных систем в комплексе с вертикальной планировкой, организацией поверхностного стока и благоустройства территории. Проектом предлагается систематический дренаж, предназначенный для осушения сравнительно больших территорий с высоким уровнем горизонта подземных вод. Дренажная система состоит из отдельных дрен-осушителей, и отводящего коллектора, сбрасывающего собранные чистые дренажные воды в р. Степной Зай.

Для дренажа применяются асбестоцементные трубы, средний диаметр труб -250 мм, укладываются с уклоном 0,003 и глубиной заложения на 0,5 м ниже заданной отметки осушения.

Расстояние между дренами-осушителями определяется по формуле:

$$L = 2 (H - S) \sqrt{K/\rho}, \text{ где}$$

H – средняя мощность водоносного горизонта;

S – расчетное понижение уровня грунтовых вод;

K – коэффициент фильтрации в сутки;

$\rho_{\text{макс}} = 0,0086 \text{ м в сутки}$

$$L = 2 (4,2 - 2,5) \sqrt{7,3 / 0,0086} = 99 \text{ м}$$

Удельный максимальный и минимальный расход (приток на 1м длины дрены) находим по формуле: $q = \rho L$

$$q_{\text{макс}} = 0,0086 \times 99 = 0,85 \text{ м}^3 \text{ в сутки};$$

$$q_{\text{мин}} = 0,0048 \times 99 = 0,48 \text{ м}^3 \text{ в сутки}.$$

При длине дрены, определенной по плану и равной $L_d = 750 \text{ м}$, расход в дрене составит:

$$Q_{\text{макс}} = q_{\text{макс}} L_d = 0,85 \times 750 = 637,5 \text{ м}^3 \text{ в сутки};$$

$$Q_{\text{мин}} = q_{\text{мин}} L_d = 0,48 \times 750 = 360 \text{ м}^3 \text{ в сутки}.$$

Размеры дренируемых площадей требуют уточнения на последующих стадиях проектирования после проведения детальных гидрогеологических изысканий.

МЕРОПРИЯТИЯ ПО БЛАГОУСТРОЙСТВУ ГЛИНЯНОГО КАРЬЕРА

В северо-восточной части города находится отработанный карьер площадью 50 га и глубиной 5-10 м. Согласно основной концепции генерального плана г. Альметьевска данная территория предназначается для строительства микрорайона «Западная луна».

Значительные земельные площади нарушаются в результате разработки карьеров. Восстановление нарушенных земель при этом рекомендуется выполнять, как правило, в два этапа: технический и биологический.

На техническом этапе рекультивации следует выполнять работы по планировке выработанного пространства, формированию откосов бортов карьеров, снятию, транспортировке и нанесению плодородного слоя почвы и потенциально-плодородных пород на рекультивируемые земли, строительству подъездных автомобильных дорог, простейших гидротехнических и мелиоративных сооружений. К биологическому этапу относится комплекс агротехнических и фитомелиоративных мероприятий, направленных на возобновление флоры и фауны.

Разработку землевосстановительных мероприятий, выбор методов работ следует производить с учетом последующего использования земель в народном хозяйстве, горно-технических условий месторождений строительного материала, геоморфологических условий местности, технологии добычных работ, хозяйственной деятельности и перспективы развития района.

При обосновании направлений рекультивации (сельскохозяйственное, лесохозяйственное и пр.) и отдельных видов последующего использования восстановленной территории в каждом конкретном случае необходимо учитывать такие природные факторы, как рельеф, геологию почвы, климат, растительность, гидрологию. При этом особое внимание рекомендуется уделять инженерно-геологическим и гидрологическим условиям, составу и свойствам пород, слагающим отработанную поверхность. Кроме этого, учитываются экономико-географические, хозяйственные, социально-экономические и санитарно-гигиенические условия, технология и комплексная механизация строительных работ, сроки строительства объекта, экономическая целесообразность и социальный эффект рекультивации.

При определении затрат на технический этап рекультивации, который выполняется на последующих стадиях проектирования, рекомендуется учитывать расходы на следующие виды работ: планировку (выравнивание) поверхности, выколаживание и террасирование откосов бортов карьеров; ликвидацию послеусадочных явлений; устройство въездов и дорог на рекультивируемых земельных участках; нанесение на спланированную поверхность почвенного слоя или потенциально плодородных пород; другие работы, предусмотренные проектом рекультивации земель в зависимости от характера нарушенных земель и целевого использования рекультивированных участков.

Территорию карьера предлагается застроить общественными зданиями (торговые центры, гаражи и т.д.) с разбивкой сквера для улучшения экологической ситуации в данном районе. До начала строительства необходимо произвести уполаживание склонов карьера и террасирование.

МЕРОПРИЯТИЯ ПО ОБВОДНЕНИЮ ТЕРРИТОРИИ г. АЛЬМЕТЬЕВСК

Обводнение территории города осуществляется за счет использования существующих прудов, образованных чаще всего в пониженных местах на ручьях по дну оврагов.

Объемы работ по регулированию водотоков определяются исходя из пропуска максимального расхода. За расчетный расход на участках регулирования ручья принимается ливневой летне – осенний расход 2 % обеспеченности.

Естественным руслом каждого ручья, протекающего по территории города, является тальвег существующего рельефа территории. Длина водотока по тальвегу в границе города – 6,5 км.

Ручьи впадают в реку Степной Зай. Ручьи имеют довольно большую площадь водосбора, неявно выраженный уклон в северном направлении.

Ручьи протекают по территории существующей и проектируемой усадебной застройки, а также по территории свободной от застройки.

Возникает необходимость благоустройства прилегающих участков для защиты от размыва и обрушения.

Проектом определяется целесообразность принятия мер, имеющих как градостроительное, так и санитарно-гигиеническое значение – сохранение существующих водотоков, укрепление береговых откосов по существующему руслу и очистка ранее запроектированных запруд, подпитка которых осуществляется стоком поверхностных вод и ручьем. Ориентировочно очистка запруд предусмотрена на участке протяженностью 1600м.

Во избежание заиливания и зарастания ручьи целесообразно превратить в открытые каналы. Работы по укреплению существующих береговых откосов связаны с планировкой и укреплением их одерновкой и посевом трав.

В центральной части города береговая часть ручьев благоустроена и не нуждается в дополнительной защите от размыва.

Ориентировочный объем земляных работ по расчистке и укреплению откосов существующих водотоков в границах проектирования на расчетный срок предполагается на участке 5,6 км.

Проектом намечается реконструкция искусственного водохранилища, расположенного в северной части города.

В настоящее время заполнение этого водоема происходит во время весеннего снеготаяния относительно чистым стоком с прилегающих участков зеленой зоны и за счет инфильтрации атмосферных осадков. Проектом намечается сохранение водоема в его существующих берегах.

Средняя глубина водоема в летний период должна быть не менее 2,0 м. Вдоль береговой полосы за исключением пляжной зоны проектом генерального плана предусмотрено устройство набережной шириной 3,5 м, высотой 2 м с

уклоном в сторону водоема 45 градусов. Откосы водоема укрепляются железобетонными плитами. Водоем будет являться декоративным и может использоваться для купания. Кроме того он может служить в противопожарных целях, так как расположен вблизи от массива жилой застройки, и может быть использован для полива огородов, расположенных в северо-западной части водохранилища.

Ориентировочный объем земляных работ по расчистке и дноуглублению существующего водоема предполагается на площади 2,8 га.

Пруды необходимо очищать от наносов. Заиливание прудов происходит в результате осаждения наносов, приносимых водами поверхностного стока. Большие пруды очищают землечерпалками, а небольшие – после их опорожнения экскаваторами.

Поверхностные воды г. Альметьевска представлены реками Степной Зай, Бигашка, Нариман, озерами, прудами и болотами.

Реки Бигашка, Нариманка, озера, пруды и болота в настоящее время загрязнены, мелководны, находятся в неудовлетворительном состоянии и без проведения работ по расчистке и дноуглублению не могут служить водоприемниками предлагаемой водосточной сети.

Объемы работ по регулированию водотоков определяются исходя из пропускного максимального расхода. За расчетный расход на участках регулирования ручьев принимается ливневой летне-осенний расход 2 % обеспеченности.

МЕРОПРИЯТИЯ ПО ЗАЩИТЕ ПРИБРЕЖНОЙ ТЕРРИТОРИИ (ОРГАНИЗАЦИЯ ПЛЯЖА)

Город Альметьевск расположен в долине р. Степной Зай. Глубина в реке незначительная: порядка 1,0-1,5 м. Питание р. Ст. Зай в основном осуществляется за счет поверхностного стока. Начиная с 1957 г. р. Ст. Зай постоянно подпитывается расходами за счет Карабашского водохранилища, находящегося выше р. Альметьевка, при впадении р. Бугульминский Зай в р. Ст. Зай. При этом в нижнем бьефе обеспечивается постоянный пропуск воды, равный 0,89 м³/сек, достаточный для санитарных пропусков, а также для нужд расположенной ниже Заинской ГРЭС.

Протекающая по территории города река Степной Зай имеет русло извилистое, шириной в среднем течении от 10 до 25 м, заболоченную пойму, не отвечает санитарно-гигиеническим требованиям и не может обеспечить культурно-массовый отдых на воде.

Для предохранения городской территории от затоплений необходимо укрепление берегов, что обеспечит неразмываемость их поверхностными водами и подмывом. Берегоукрепительные устройства располагаются по линиям регулирования существующего водотока.

Проектируемая набережная в границе г. Альметьевска предназначена для места отдыха и прогулок.

С учетом архитектурных требований укрепление берега осуществляется укреплением откосных поверхностей.

При этом проводится вертикальная планировка береговой полосы, устройство сходов. Прибрежная полоса укрепляется посевом трав и посадкой древесных насаждений. Береговые откосы р. Степной Зай должны быть укреплены одерновкой, посевом трав.

Конструктивные решения по берегоукреплению могут быть даны после проведения наблюдений за процессами по переработке береговой полосы, ледовым режимом и скоростями течения в реке.

На расчетный срок предусмотрена организация городской пляжной зоны, осуществляемая в проектируемой парковой зоне на береговой полосе водохранилища.

В состав мероприятий по благоустройству пляжа входит расчистка береговой полосы и акватории, прилегающей к пляжу, от растительности.

Принимая площадь пляжа на одного человека 5 м², число единовременных посетителей пляжа с учетом коэффициента одновременной загрузки 0,02 и при количестве населения на расчетный срок 174800 человек, площадь проектируемого пляжа составит:

$$S_{\text{пляжной зоны}} = 174800 * 5 * 0,02 = 17480 \text{ м}^2$$

Принимая ширину пляжной полосы 100 м, определяем протяженность пляжа:

$$L_{\text{пляжа}} = \frac{17480}{100} = 174,8 \text{ п.м}$$

Подводную часть принимаем шириной 20 м и ее площадь составит:

$$S_{\text{подв. части}} = 174,8 * 20 = 3496 \text{ м}^2$$

Общая площадь благоустроенной территории пляжа составит:

$$S_{\text{общая}} = 17480 + 3496 = 20976 \text{ м}^2 = 2,1 \text{ га}$$

При организации пляжа необходимо произвести работы по вертикальной планировке и песчаной подсыпке по всей территории пляжа.

Таблица 8.1

Ориентировочные объемы работ по благоустройству территорий

№№ п/п	Наименование работ	Ед. изм.	Количество	
			I очередь	Расчетный срок
1	2	3	4	5
1.	Мероприятия по понижению уровня грунтовых вод			
	а) устройство водосточной сети открытого типа	км	3,8	19
	б) устройство водосточной сети закрытого типа	км	6,6	33
	в) дренирование территории открытой сетью при обеспечении нормы осушения 2-3 м	га	2	6,8
	д) устройство резервуаров отстойников	шт.	3	11
2.	Мероприятия по обводнению территории г. Альметьевска			
	а) Углубление водоема	га	-	2,8
	б) реконструкция существующих водоемов	км	1,6	6,2
3.	Устройство набережной водохранилища (организация пляжа)			

	а) Укрепление присыпкой растительного грунта, одерновкой, посадкой кустарников и деревьев	км	0,4	1,8
	б) укрепление посевом трав и намывом песка	км	0,4	1,8
	в) укрепление бетонными плитами	км	0,4	1,8
	г) устройство пляжа (намыв песка, расчистка и планировка пляжной полосы)	км	0,18	0,18
	д) устройство намывных островов	га	1,42	1,42

Таблица 8.2

Ориентировочная стоимость мероприятий по благоустройству территорий

№№ п/п	Наименование работ	Ед. изм.	Стоимость I очереди строительства в ценах 2001 г.		
			Стоимость единицы тыс.руб.	Количество	Общая тыс. руб.
1.	Защита от затопления территории города и мероприятия по понижению уровня грунтовых вод				
	а) устройство водосточной сети открытого типа	км	61,95	19	1177,05
	б) устройство водосточной сети закрытого типа	км	973,5	33	32125,5
	в) дренирование территории открытой сетью при обеспечении нормы осушения 2-3 м	га	82,04	6,8	557,87
	д) устройство резервуа-ров - отстойников	объект	141,6	11	1557,6
	Итого:				35418,0
2.	Мероприятия по обводнению на территории г.Альметьевска				
	б) реконструкция существующего водоема	га	84,08	2,8	235,41
	в) регулирование русел ручьев	км	97,35	8,4	817,74
	Итого:				1053,15
3.	Устройство набережной водохранилища (организация пляжа)				
	а) укрепление посевом трав и намывом песка	га	277,89	1,8	500,2
	б) устройство пляжа (намыв песка, расчистка и планировка пляжной полосы)	га	416,84	2,1	875,35
	Итого:				1375,56
	Всего:				37846,71

9. РАСПРЕДЕЛЕНИЕ ТЕРРИТОРИИ ПО ФОРМАМ СОБСТВЕННОСТИ

Согласно пп. 8 п. 6 ст. 23 Градостроительного кодекса Российской Федерации «на схемах, содержащихся в генеральных планах, отображаются границы земельных участков, которые предоставлены для размещения объектов капитального строительства федерального, регионального или местного значения либо на которых размещены объекты капитального строительства, находящиеся в государственной или муниципальной собственности, а также границы зон планируемого размещения объектов капитального строительства федерального, регионального или местного значения».

Распределение территории города по видам и правам собственности.

Согласно действующему законодательству на сегодняшний день выделяются следующие виды и права собственности:

- государственная собственность (федеральной и республиканской),
- муниципальная собственность,
- частная собственность,
- право бессрочного пользования,
- право пожизненно наследуемого владения.

По представленной информации администрацией г. Альметьевска, Министерством строительства, архитектуры и жилищно-коммунального хозяйства РТ, а также Министерством земельных и имущественных отношений РТ на территории города присутствуют все виды и права собственности, и отражены на схеме генерального плана «Схема распределения земель по формам собственности».

Объекты капитального строительства федерального, регионального и местного значения.

Согласно вышеуказанному пп.8 п.6 ст.23 Градостроительного кодекса Российской Федерации, в рамках генерального плана также выделяются зоны планируемого размещения объектов капитального строительства:

- Федерального значения;
- Регионального значения;
- Местного значения.

На территории г. Альметьевска выделены лишь зоны планируемого размещения объектов капитального строительства местного значения.

Распределение по видам и правам собственности территории г. Альметьевска и размещения планируемых объектов капитального строительства федерального, регионального и местного значений, представлено на схеме генерального плана «Схема распределения земель по формам собственности».

Оборот земельных участков по законодательству Российской Федерации

В целях устойчивого развития поселений законодательство РФ и ее субъектов устанавливает ограничения на использование земельных участков, находящихся в государственной или муниципальной собственности и

необходимых для обеспечения нужд населения и перспективного развития соответствующего поселения. Генеральный план города позволяет выявить территории, которые не участвуют в обороте или участвуют с определенными ограничениями.

На основании Гражданского кодекса РФ от 30.11.1994г и Земельного кодекса РФ от 25.10.2001г на территории города и близлежащих территориях выявлены участки не участвующие в обороте земель.

Оборот земельных участков, т.е. переход земельных участков от одного лица к другому посредством заключения договоров и иных сделок, регулируется гражданским законодательством с учетом земельного, лесного, природоохранительного, иного специального законодательства. Земельный кодекс Российской Федерации устанавливает перечень земельных участков изъятых и ограниченных в обороте.

Изъятие и ограничение оборотоспособности включает в себя запрет на предоставление соответствующих земель в частную собственность за исключением случаев, установленных федеральными законами.

Более того, согласно ст.389 Налогового кодекса РФ, не признаются объектом налогообложения 1) земельные участки изъятые из оборота; 2) земельные участки ограниченные в обороте, которые заняты особо ценными объектами культурного наследия народов РФ и земли предоставленные для обеспечения обороны, безопасности и таможенных нужд; 3) земельные участки из состава земель лесного и водного фондов.

I. Земельные участки изъятые из оборота

Земельные участки, отнесенные к землям, изъятым из оборота, не могут предоставляться в частную собственность, а также быть объектами сделок, предусмотренных гражданским законодательством (п. 2 ст.27 ЗК РФ).

Согласно п. 4 ст. 27 Земельного кодекса, на территории г. Альметьевск из оборота изъяты земельные участки, занятые находящимися в федеральной собственности следующими объектами:

1. Объектами организаций федеральной службы безопасности (п.4 ст.27, ст.95 ЗК РФ).
2. В городе представлено Управление федеральной службы безопасности Российской Федерации по Республике Татарстан по ул. Базовая, занимающее земельный участок площадью 2,03 га.
3. Объектами учреждений и органов Федеральной службы исполнения наказаний (п. 8 в ред. Федерального закона от 29.06.2004 N 58-ФЗ). На территории г. Альметьевск располагается лечебно-исправительное учреждение УЭ-148/8 Управления исполнения наказаний Минюста РФ.

II. Земельные участки, ограниченные в обороте

Земельные участки, отнесенные к землям, ограниченным в обороте, не предоставляются в частную собственность, за исключением случаев, установленных федеральными законами (п.2 ст.27 ЗК РФ).

Согласно п.5 ст.27 Земельного кодекса, на территории г. Альметьевск и близлежащих территориях, ограничиваются в обороте находящиеся в государственной или муниципальной собственности следующие земельные участки:

1. В пределах особо охраняемых природных территорий.

На территории г. Альметьевск протекает река Степной Зай, являющаяся памятником природы (постановление СМ ТАССР от 10.01.78 г. №25).

Источник: Государственный реестр особо охраняемых природных территорий Республики Татарстан, Казань: Магариф, 1998

2. Из состава земель лесного фонда (пп. 2 в ред. Федерального закона от 04.12.2006 N201-ФЗ)

3. В пределах которых расположены водные объекты, находящиеся в государственной или муниципальной собственности (пп. 3 в ред. Федерального закона от 03.06.2006 N 73-ФЗ).

На территории г. Альметьевск расположены водные объекты: реки Степной Зай, Бигашка, Нариман, озера, пруды, болота.

4. Занятые особо ценными объектами культурного наследия народов Российской Федерации, объектами, включенными в Список всемирного наследия, историко-культурными заповедниками, объектами археологического наследия.

На охране государства в настоящее время находится Соборная мечеть по ул. Советская,69 (1872 г.)

Источник: Свод памятников истории и культуры Республики Татарстан, Казань: Мастер Лайн, 1999.

5. Предоставленные для обеспечения обороны и безопасности, оборонной промышленности, таможенных нужд.

6. Предоставленные для нужд организаций транспорта, в том числе морских, речных портов, вокзалов, аэродромов и аэропортов, сооружений навигационного обеспечения воздушного движения и судоходства, терминалов и терминальных комплексов в зонах формирования международных транспортных коридоров.

7. Предоставленные для нужд связи.

8. Расположенные под объектами гидротехнических сооружений.

9. Расположенные в границах земель, зарезервированных для государственных или муниципальных нужд.

Оборот земель сельскохозяйственного назначения регулируется федеральным законом об обороте земель сельскохозяйственного назначения (п. 6 ст. 27 ЗК РФ). Однако данное положение не распространяется на земельные участки предоставленные из земель сельскохозяйственного назначения гражданам для индивидуального жилищного, гаражного строительства, ведения личного подсобного и дачного хозяйства а также на земельный участки занятые зданиями, строениями, сооружениями.

Согласно п. 8 ст. 28 Федерального закона «О приватизации государственного и муниципального имущества» № 178-ФЗ от 21.12.2001 отчуждению не подлежат земельные участки в составе земель общего пользования (площади, улицы, проезды, автомобильные дороги, набережные, парки, лесопарки, скверы, сады, бульвары, водные объекты, пляжи и др).

Также согласно той же статье, отчуждению не подлежат находящиеся в государственной или муниципальной собственности земельные участки в

границах земель, зарезервированных для государственных или муниципальных нужд.

Если иное не предусмотрено федеральными законами, отчуждению не подлежат земельные участки в составе земель транспорта, предназначенные для обеспечения деятельности в морских портах, речных портах, аэропортах или отведенные для их развития.

10. ПРОГРАММА ПЕРВООЧЕРЕДНЫХ ГРАДОСТРОИТЕЛЬНЫХ И ОРГАНИЗАЦИОННО - ПРАВОВЫХ МЕРОПРИЯТИЙ

Одним из направлений градостроительного развития населенного пункта является совершенствование социально-территориальной организации города, которая включает в себя насыщение местами приложения труда в разных сферах деятельности, предприятиями обслуживания, стимулирование развития малого и среднего бизнеса в сфере производства и услуг, развитие условий для семейного отдыха, оздоровления, молодежного досуга. Администрацией города в программе социально-экономического развития предусмотрен ряд мероприятий по комплексному развитию экономики, социальной сферы, охране окружающей среды.

Решению данных задач призваны способствовать и основные мероприятия генерального плана развития города по размещению производственных предприятий, жилых кварталов, деловых учреждений, объектов образования, здравоохранения, торговли, общественного питания, бытового обслуживания, культуры и спорта с соблюдением всех требований гражданского, градостроительного и природоохранного законодательства, и с учетом рекомендаций отраслевых норм и правил.

Для реализации положений генерального плана необходимо определить очередность проведения заложенных проектом мероприятий, объем необходимых финансовых средств.

В ходе определения стоимости строительства подсчитаны объемы финансовых средств, обеспечение которыми входит в обязанности администрации города, это в основном затраты на социальное жилье и объекты обслуживания. Основной объем жилищного строительства предположительно будет финансироваться частными инвесторами.

Стоимость жилищного строительства.

Средняя стоимость строительства 1 кв.м. общей площади многоэтажного многоквартирного жилья в 2001 году составляла 5246 рублей, индивидуального жилья – 3223 рублей (по данным статистического сборника «Строительство в РТ», 2003 г). Для перевода из базовых цен 2001 года в текущие цены 2007 года использован коэффициент 3,52.

**Стоимость нового жилищного строительства на первую очередь
генерального плана**

Тип застройки	Общая площадь (тыс.кв.м.)	Стоимость строительства в базовых ценах 2001г (млн.руб.)	Стоимость строительства в текущих ценах 2007г (млн.руб.)
Многоквартирные дома	723,1	3793,38	13352,7
Индивидуальные и блокированные дома	184,28	593,93	2090,6
ИТОГО	907,39	4387,31	15443,3

На первую очередь (к 2010 г) генеральным планом в городе запланировано строительство 907,39 тыс.кв.м. жилья. Соответственно ориентировочная стоимость строительства жилья по базовым ценам 2001 года составит 4387,3 млн.рублей, в текущих ценах 2007 года 15443,3 млн.рублей.

Строительство объектов социального и бытового обслуживания. Стоимость строительства объектов обслуживания была определена на основе сметной стоимости объектов-аналогов. Сметная стоимость пересчитана в базисные цены 2001 г. и текущие цены 2007 г. с применением индексов 13,9 и 3,26 соответственно.

В общую сметную стоимость строительства объектов обслуживания на территории города вошли стоимости строительства детских садов, общеобразовательных школ, поликлиник, предприятий торговли и обслуживания в районах первоочередного строительства.

Таким образом, для полного обеспечения населения на первую очередь всеми объектами обслуживания ориентировочно потребуется 666,8 млн.руб. в базовых ценах 2001 года или 2173,8 млн.руб. в текущих ценах 2007 года.

Ориентировочная стоимость запланированных работ по благоустройству озелененных территорий общего пользования

**Стоимость планируемых работ по озеленению территорий на
первую очередь генерального плана г. Альметьевска**

Озеленение	Площадь, га	Стоимость в базовых ценах 2001 г., тыс. руб.	Стоимость в текущих ценах 2007 г., тыс. руб.
Озелененные территории общего пользования	481,6	301,76	1080,31
Озелененные территории специального назначения	1330	247,18	884,9
Итого	1811,6	548,94	1965,21

Общая стоимость первоочередных градостроительных мероприятий

Сводная таблица затрат на осуществление мероприятий

Наименование мероприятий	Стоимость реализации в ценах 2001 г. (млн. руб.)	Стоимость реализации в ценах 2007 г. (млн. руб.)
Жилищное строительство	4 387,31	15 443,3
Строительство объектов обслуживания	666,8	2 173,8
Мероприятия по озеленению территории города	548,94	1 965,2
Мероприятия по инженерному оборудованию и благоустройству территории	35,28	124,2
Итого:	5 638,33	19 706,5

Таким образом, общая стоимость реализации мероприятий генерального плана (без учета стоимости прокладки магистральных инженерных сетей) составит 19706,5 млн.рублей в текущих ценах 2007 г.

11. ПРЕДЛОЖЕНИЯ ПО ИЗМЕНЕНИЮ ГРАНИЦЫ Г.АЛЬМЕТЬЕВСКА

В соответствии с законом Республики Татарстан «Об установлении границ территорий и статусе муниципального образования «Альметьевский муниципальный район» и муниципальных образований в его составе» от 31.01.2005г. № 9-ЗРТ образовано муниципальное образование «город Альметьевск». Данным законом муниципальное образование «город Альметьевск» наделено статусом городского поселения.

В проекте внесения изменений в генеральный план города Альметьевск граница муниципального образования «город Альметьевск» принята в соответствии с Законом Республики Татарстан от 30 декабря 2014г. № 149-ЗРТ «Об изменении границ территорий отдельных муниципальных образований и внесении изменений в Закон Республики Татарстан «Об установлении границ территорий и статусе муниципального образования «Альметьевский муниципальный район» и муниципальных образований в его составе». Согласно данному закону, общая площадь муниципального образования «город Альметьевск» составила 10637,4 га.

Согласно пункту 1 части 1 статьи 84 Земельного кодекса Российской Федерации установлением или изменением границ населенных пунктов является утверждение или изменение генерального плана городского округа, поселения, отображающего границы населенных пунктов, расположенных в границах соответствующего муниципального образования.

В соответствии с частью 1 статьи 8 Федерального закона от 21.12.2004 N 172-ФЗ "О переводе земель или земельных участков из одной категории в другую" (далее - Закон о переводе) установление или изменение границ населенных пунктов, а также включение земельных участков в границы населенных пунктов либо исключение земельных участков из границ населенных пунктов является переводом земель населенных пунктов или

земельных участков в составе таких земель в другую категорию либо переводом земель или земельных участков в составе таких земель из других категорий в земли населенных пунктов.

Таким образом, в соответствии с письмом Федеральной службы государственной регистрации, кадастра и картографии от 16 июня 2010 г. N 14-4692-ГЕ, если процедура утверждения генерального плана муниципального образования не нарушена, то акт об утверждении генерального плана, является актом о переводе земель или земельных участков.

Проект внесения изменений в генеральный план г.Альметьевска (в части изменения границ населенного пункта) утвержден Решением Альметьевского городского Совета Альметьевского муниципального района Республики Татарстан» от 26.05.2016г. №37. В соответствии с действующим законодательством, утвержденные границы территорий населенных пунктов упомянутого проекта внесения изменений в генеральный план были приняты как существующие границы разрабатываемого проекта внесения изменений в генеральный план г.Альметьевска.

Проектом внесения изменений в генеральный план г.Альметьевска предусматривается изменение границы г.Альметьевска. Общая площадь земель в пределах существующей границы города составляет 10214,6 га, в пределах предлагаемой границы города составит 9288,6 га. Таким образом, площадь земель, исключаемых из границы г.Альметьевск, составит 926,0 га.

Перечень земельных участков и их частей, которые исключаются из границы города с указанием категорий земель, к которым планируется отнести эти земельные участки, и целей их планируемого использования представлен в таблице 11.1.

К исключению из границы г.Альметьевск предусматривается территория общей площадью 926,0 га в связи с необходимостью вывода из границы населенного пункта эксплуатируемых магистральных нефтепроводов АО «Транснефть-Прикамье».

Следует отметить, что из границы г.Альметьевск исключаются земельные участки садовых обществ и товариществ общей площадью 40,12 га, а именно:

- часть территории с/о «Южный» площадью 5,09 га (таблица 11.1, участок 2);
- часть территории снт «Коммунальник» (два земельных участка) общей площадью 0,12 га и снт «Гладиолус» (один земельный участок) площадью 0,04 га (таблица 11.1, участок 5);
- вся территория с/о «Автомобилист» площадью 16,3 га и часть территории с/о «Яблочко» площадью 3,36 га (таблица 11.1, участок 8);
- вся территория снт «Электрон» площадью 15,08 га (таблица 11.1, участок 9);
- часть территории с/о «Василек» (один земельный участок) площадью 0,13 га (таблица 11.1, участок 15).

Основанием для исключения участков является Постановление Исполнительного комитета города Альметьевск №36 от 29 июля 2016 года «О подготовке предложений по внесению изменений в генеральный план города Альметьевск».

Также следует сказать, что в настоящее время в муниципальном образовании «г.Альметьевск» имеются земельные участки, которые, согласно данным Управления Федеральной службы государственной регистрации, кадастра и картографии по Республике Татарстан (далее – государственный кадастр недвижимости), относятся к муниципальному образованию «пгт Нижняя Мактама». В связи с этим, в дальнейшем необходимо привести в соответствии границу муниципального образования «г.Альметьевск» данным государственным кадастра недвижимости и поставить ее на кадастровый учет.

Таблица 11.1

Перечень земельных участков и их частей, исключаемых из границы населенного пункта Альметьевск

№ п/п	Кадастровый номер земельного участка	Категория земель	Разрешенное использование	Площадь земельного участка по кадастру, кв.м	Площадь исключаемого земельного участка, кв.м	Планируемая категория	Планируемое разрешенное использование*	Основание для исключения земельных участков
г.Альметьевск								
Исключаемые земельные участки								
1. По обращению Исполнительного комитета города Альметьевск Альметьевского муниципального района								
УЧАСТОК 1								
1	16:45:000000:2629(10)	Земли населенных пунктов	Для размещения иных объектов связи, радиовещания, телевидения, информатики	214,5	214,5	Земли промышленности, энергетики, транспорта, связи, радиовещания, телевидения и т.д.	Связь	Постановление Исполнительного комитета города Альметьевск №36 от 29 июля 2016 года «О подготовке предложений по внесению изменений в генеральный план города Альметьевск»
2	16:45:050128:1119(1)	Земли населенных пунктов	Для размещения газопроводов	1,0	1,0	Земли промышленности, энергетики, транспорта, связи, радиовещания, телевидения и т.д.	Трубопроводный транспорт	Постановление Исполнительного комитета города Альметьевск №36 от 29 июля 2016 года «О подготовке предложений по внесению изменений в генеральный план города Альметьевск»

№ п/п	Кадастровый номер земельного участка	Категория земель	Разрешенное использование	Площадь земельного участка по кадастру, кв.м	Площадь исключаемого земельного участка, кв.м	Планируемая категория	Планируемое разрешенное использование*	Основание для исключения земельных участков
3	16:45:050128:1119(2)	Земли населенных пунктов	Для размещения газопроводов	9,9	9,9	Земли промышленности, энергетики, транспорта, связи, радиовещания, телевидения и т.д.	Трубопроводный транспорт	Постановление Исполнительного комитета города Альметьевск №36 от 29 июля 2016 года «О подготовке предложений по внесению изменений в генеральный план города Альметьевск»
4	16:45:050128:1119(3)	Земли населенных пунктов	Для размещения газопроводов	1,0	1,0	Земли промышленности, энергетики, транспорта, связи, радиовещания, телевидения и т.д.	Трубопроводный транспорт	Постановление Исполнительного комитета города Альметьевск №36 от 29 июля 2016 года «О подготовке предложений по внесению изменений в генеральный план города Альметьевск»
5	16:45:050128:1119(4)	Земли населенных пунктов	Для размещения газопроводов	1,0	1,0	Земли промышленности, энергетики, транспорта, связи, радиовещания, телевидения и т.д.	Трубопроводный транспорт	Постановление Исполнительного комитета города Альметьевск №36 от 29 июля 2016 года «О подготовке предложений по внесению

№ п/п	Кадастровый номер земельного участка	Категория земель	Разрешенное использование	Площадь земельного участка по кадастру, кв.м	Площадь исключаемого земельного участка, кв.м	Планируемая категория	Планируемое разрешенное использование*	Основание для исключения земельных участков
								изменений в генеральный план города Альметьевск»
6	16:45:050128:1119(5)	Земли населенных пунктов	Для размещения газопроводов	1,0	1,0	Земли промышленности, энергетики, транспорта, связи, радиовещания, телевидения и т.д.	Трубопроводный транспорт	Постановление Исполнительного комитета города Альметьевск №36 от 29 июля 2016 года «О подготовке предложений по внесению изменений в генеральный план города Альметьевск»
7	16:45:050128:121	Нет данных	Нет данных	1,0	1,0	Земли промышленности, энергетики, транспорта, связи, радиовещания, телевидения и т.д.	Сельскохозяйственное использование	Постановление Исполнительного комитета города Альметьевск №36 от 29 июля 2016 года «О подготовке предложений по внесению изменений в генеральный план города Альметьевск»
8	16:45:050128:122	Нет данных	Нет данных	25,0	25,0	Земли промышленности, энергетики, транспорта, связи, радиовещания,	Сельскохозяйственное использование	Постановление Исполнительного комитета города Альметьевск №36 от 29 июля

№ п/п	Кадастровый номер земельного участка	Категория земель	Разрешенное использование	Площадь земельного участка по кадастру, кв.м	Площадь исключаемого земельного участка, кв.м	Планируемая категория	Планируемое разрешенное использование*	Основание для исключения земельных участков
						телевидения и т.д.		2016 года «О подготовке предложений по внесению изменений в генеральный план города Альметьевск»
9	16:45:050128:123	Нет данных	Нет данных	3,1	3,1	Земли промышленности, энергетики, транспорта, связи, радиовещания, телевидения и т.д.	Сельскохозяйственное использование	Постановление Исполнительного комитета города Альметьевск №36 от 29 июля 2016 года «О подготовке предложений по внесению изменений в генеральный план города Альметьевск»
10	16:45:050128:124	Нет данных	Нет данных	1,0	1,0	Земли промышленности, энергетики, транспорта, связи, радиовещания, телевидения и т.д.	Сельскохозяйственное использование	Постановление Исполнительного комитета города Альметьевск №36 от 29 июля 2016 года «О подготовке предложений по внесению изменений в генеральный план города Альметьевск»

№ п/п	Кадастровый номер земельного участка	Категория земель	Разрешенное использование	Площадь земельного участка по кадастру, кв.м	Площадь исключаемого земельного участка, кв.м	Планируемая категория	Планируемое разрешенное использование*	Основание для исключения земельных участков
11	16:45:050128:125	Нет данных	Нет данных	1,0	1,0	Земли промышленности, энергетики, транспорта, связи, радиовещания, телевидения и т.д.	Сельскохозяйственное использование	Постановление Исполнительного комитета города Альметьевск №36 от 29 июля 2016 года «О подготовке предложений по внесению изменений в генеральный план города Альметьевск»
12	16:45:050128:126	Нет данных	Нет данных	1,0	1,0	Земли промышленности, энергетики, транспорта, связи, радиовещания, телевидения и т.д.	Сельскохозяйственное использование	Постановление Исполнительного комитета города Альметьевск №36 от 29 июля 2016 года «О подготовке предложений по внесению изменений в генеральный план города Альметьевск»
13	16:45:050128:127	Нет данных	Нет данных	1,0	1,0	Земли промышленности, энергетики, транспорта, связи, радиовещания, телевидения и т.д.	Сельскохозяйственное использование	Постановление Исполнительного комитета города Альметьевск №36 от 29 июля 2016 года «О подготовке предложений по внесению

№ п/п	Кадастровый номер земельного участка	Категория земель	Разрешенное использование	Площадь земельного участка по кадастру, кв.м	Площадь исключаемого земельного участка, кв.м	Планируемая категория	Планируемое разрешенное использование*	Основание для исключения земельных участков
								изменений в генеральный план города Альметьевск»
14	16:45:050128:128	Нет данных	Нет данных	1,0	1,0	Земли промышленности, энергетики, транспорта, связи, радиовещания, телевидения и т.д.	Сельскохозяйственное использование	Постановление Исполнительного комитета города Альметьевск №36 от 29 июля 2016 года «О подготовке предложений по внесению изменений в генеральный план города Альметьевск»
15	16:45:050128:129	Нет данных	Нет данных	1,0	1,0	Земли промышленности, энергетики, транспорта, связи, радиовещания, телевидения и т.д.	Сельскохозяйственное использование	Постановление Исполнительного комитета города Альметьевск №36 от 29 июля 2016 года «О подготовке предложений по внесению изменений в генеральный план города Альметьевск»
16	16:45:050128:130	Нет данных	Нет данных	1,0	1,0	Земли промышленности, энергетики, транспорта, связи, радиовещания,	Сельскохозяйственное использование	Постановление Исполнительного комитета города Альметьевск №36 от 29 июля

№ п/п	Кадастровый номер земельного участка	Категория земель	Разрешенное использование	Площадь земельного участка по кадастру, кв.м	Площадь исключаемого земельного участка, кв.м	Планируемая категория	Планируемое разрешенное использование*	Основание для исключения земельных участков
						телевидения и т.д.		2016 года «О подготовке предложений по внесению изменений в генеральный план города Альметьевск»
17	16:45:050128:131	Нет данных	Нет данных	1,0	1,0	Земли промышленности, энергетики, транспорта, связи, радиовещания, телевидения и т.д.	Сельскохозяйственное использование	Постановление Исполнительного комитета города Альметьевск №36 от 29 июля 2016 года «О подготовке предложений по внесению изменений в генеральный план города Альметьевск»
18	16:45:050128:132	Нет данных	Нет данных	1,0	1,0	Земли промышленности, энергетики, транспорта, связи, радиовещания, телевидения и т.д.	Сельскохозяйственное использование	Постановление Исполнительного комитета города Альметьевск №36 от 29 июля 2016 года «О подготовке предложений по внесению изменений в генеральный план города Альметьевск»

№ п/п	Кадастровый номер земельного участка	Категория земель	Разрешенное использование	Площадь земельного участка по кадастру, кв.м	Площадь исключаемого земельного участка, кв.м	Планируемая категория	Планируемое разрешенное использование*	Основание для исключения земельных участков
19	16:45:050128:133	Нет данных	Нет данных	25,0	25,0	Земли промышленности, энергетики, транспорта, связи, радиовещания, телевидения и т.д.	Сельскохозяйственное использование	Постановление Исполнительного комитета города Альметьевск №36 от 29 июля 2016 года «О подготовке предложений по внесению изменений в генеральный план города Альметьевск»
20	16:45:050128:134	Нет данных	Нет данных	1,0	1,0	Земли промышленности, энергетики, транспорта, связи, радиовещания, телевидения и т.д.	Сельскохозяйственное использование	Постановление Исполнительного комитета города Альметьевск №36 от 29 июля 2016 года «О подготовке предложений по внесению изменений в генеральный план города Альметьевск»
21	16:45:050128:135	Нет данных	Нет данных	25,0	25,0	Земли промышленности, энергетики, транспорта, связи, радиовещания, телевидения и т.д.	Сельскохозяйственное использование	Постановление Исполнительного комитета города Альметьевск №36 от 29 июля 2016 года «О подготовке предложений по внесению

№ п/п	Кадастровый номер земельного участка	Категория земель	Разрешенное использование	Площадь земельного участка по кадастру, кв.м	Площадь исключаемого земельного участка, кв.м	Планируемая категория	Планируемое разрешенное использование*	Основание для исключения земельных участков
								изменений в генеральный план города Альметьевск»
22	16:45:050128:136	Нет данных	Нет данных	1,0	1,0	Земли промышленности, энергетики, транспорта, связи, радиовещания, телевидения и т.д.	Сельскохозяйственное использование	Постановление Исполнительного комитета города Альметьевск №36 от 29 июля 2016 года «О подготовке предложений по внесению изменений в генеральный план города Альметьевск»
23	16:45:050128:137	Нет данных	Нет данных	1,0	1,0	Земли промышленности, энергетики, транспорта, связи, радиовещания, телевидения и т.д.	Сельскохозяйственное использование	Постановление Исполнительного комитета города Альметьевск №36 от 29 июля 2016 года «О подготовке предложений по внесению изменений в генеральный план города Альметьевск»
24	16:45:050128:138	Нет данных	Нет данных	1,0	1,0	Земли промышленности, энергетики, транспорта, связи, радиовещания,	Сельскохозяйственное использование	Постановление Исполнительного комитета города Альметьевск №36 от 29 июля

№ п/п	Кадастровый номер земельного участка	Категория земель	Разрешенное использование	Площадь земельного участка по кадастру, кв.м	Площадь исключаемого земельного участка, кв.м	Планируемая категория	Планируемое разрешенное использование*	Основание для исключения земельных участков
						телевидения и т.д.		2016 года «О подготовке предложений по внесению изменений в генеральный план города Альметьевск»
25	16:45:050128:139	Нет данных	Нет данных	16,0	16,0	Земли промышленности, энергетики, транспорта, связи, радиовещания, телевидения и т.д.	Сельскохозяйственное использование	Постановление Исполнительного комитета города Альметьевск №36 от 29 июля 2016 года «О подготовке предложений по внесению изменений в генеральный план города Альметьевск»
26	16:45:050128:140	Нет данных	Нет данных	4,0	4,0	Земли промышленности, энергетики, транспорта, связи, радиовещания, телевидения и т.д.	Сельскохозяйственное использование	Постановление Исполнительного комитета города Альметьевск №36 от 29 июля 2016 года «О подготовке предложений по внесению изменений в генеральный план города Альметьевск»

№ п/п	Кадастровый номер земельного участка	Категория земель	Разрешенное использование	Площадь земельного участка по кадастру, кв.м	Площадь исключаемого земельного участка, кв.м	Планируемая категория	Планируемое разрешенное использование*	Основание для исключения земельных участков
27	16:45:050128:141	Нет данных	Нет данных	4,0	4,0	Земли промышленности, энергетики, транспорта, связи, радиовещания, телевидения и т.д.	Сельскохозяйственное использование	Постановление Исполнительного комитета города Альметьевск №36 от 29 июля 2016 года «О подготовке предложений по внесению изменений в генеральный план города Альметьевск»
28	16:45:050128:142	Нет данных	Нет данных	4,0	4,0	Земли промышленности, энергетики, транспорта, связи, радиовещания, телевидения и т.д.	Сельскохозяйственное использование	Постановление Исполнительного комитета города Альметьевск №36 от 29 июля 2016 года «О подготовке предложений по внесению изменений в генеральный план города Альметьевск»
29	16:45:050128:143	Нет данных	Нет данных	16,0	16,0	Земли промышленности, энергетики, транспорта, связи, радиовещания, телевидения и т.д.	Сельскохозяйственное использование	Постановление Исполнительного комитета города Альметьевск №36 от 29 июля 2016 года «О подготовке предложений по внесению

№ п/п	Кадастровый номер земельного участка	Категория земель	Разрешенное использование	Площадь земельного участка по кадастру, кв.м	Площадь исключаемого земельного участка, кв.м	Планируемая категория	Планируемое разрешенное использование*	Основание для исключения земельных участков
								изменений в генеральный план города Альметьевск»
30	16:45:050128:144	Нет данных	Нет данных	4,0	4,0	Земли промышленности, энергетики, транспорта, связи, радиовещания, телевидения и т.д.	Сельскохозяйственное использование	Постановление Исполнительного комитета города Альметьевск №36 от 29 июля 2016 года «О подготовке предложений по внесению изменений в генеральный план города Альметьевск»
31	16:45:050128:145	Нет данных	Нет данных	4,0	4,0	Земли промышленности, энергетики, транспорта, связи, радиовещания, телевидения и т.д.	Сельскохозяйственное использование	Постановление Исполнительного комитета города Альметьевск №36 от 29 июля 2016 года «О подготовке предложений по внесению изменений в генеральный план города Альметьевск»

№ п/п	Кадастровый номер земельного участка	Категория земель	Разрешенное использование	Площадь земельного участка по кадастру, кв.м	Площадь исключаемого земельного участка, кв.м	Планируемая категория	Планируемое разрешенное использование*	Основание для исключения земельных участков
32	16:45:050128:146	Нет данных	Нет данных	4,0	4,0	Земли промышленности, энергетики, транспорта, связи, радиовещания, телевидения и т.д.	Сельскохозяйственное использование	Постановление Исполнительного комитета города Альметьевск №36 от 29 июля 2016 года «О подготовке предложений по внесению изменений в генеральный план города Альметьевск»
33	16:45:050128:147	Нет данных	Нет данных	4,0	4,0	Земли промышленности, энергетики, транспорта, связи, радиовещания, телевидения и т.д.	Сельскохозяйственное использование	Постановление Исполнительного комитета города Альметьевск №36 от 29 июля 2016 года «О подготовке предложений по внесению изменений в генеральный план города Альметьевск»
34	16:45:050128:148	Нет данных	Нет данных	4,0	4,0	Земли промышленности, энергетики, транспорта, связи, радиовещания, телевидения и т.д.	Сельскохозяйственное использование	Постановление Исполнительного комитета города Альметьевск №36 от 29 июля 2016 года «О подготовке предложений по внесению

№ п/п	Кадастровый номер земельного участка	Категория земель	Разрешенное использование	Площадь земельного участка по кадастру, кв.м	Площадь исключаемого земельного участка, кв.м	Планируемая категория	Планируемое разрешенное использование*	Основание для исключения земельных участков
								изменений в генеральный план города Альметьевск»
35	16:45:050128:149	Нет данных	Нет данных	4,0	4,0	Земли промышленности, энергетики, транспорта, связи, радиовещания, телевидения и т.д.	Сельскохозяйственное использование	Постановление Исполнительного комитета города Альметьевск №36 от 29 июля 2016 года «О подготовке предложений по внесению изменений в генеральный план города Альметьевск»
36	16:45:050128:150	Нет данных	Нет данных	4,0	4,0	Земли промышленности, энергетики, транспорта, связи, радиовещания, телевидения и т.д.	Сельскохозяйственное использование	Постановление Исполнительного комитета города Альметьевск №36 от 29 июля 2016 года «О подготовке предложений по внесению изменений в генеральный план города Альметьевск»

№ п/п	Кадастровый номер земельного участка	Категория земель	Разрешенное использование	Площадь земельного участка по кадастру, кв.м	Площадь исключаемого земельного участка, кв.м	Планируемая категория	Планируемое разрешенное использование*	Основание для исключения земельных участков
37	16:45:050128:151	Нет данных	Нет данных	4,0	4,0	Земли промышленности, энергетики, транспорта, связи, радиовещания, телевидения и т.д.	Сельскохозяйственное использование	Постановление Исполнительного комитета города Альметьевск №36 от 29 июля 2016 года «О подготовке предложений по внесению изменений в генеральный план города Альметьевск»
38	16:45:050128:152	Нет данных	Нет данных	4,0	4,0	Земли промышленности, энергетики, транспорта, связи, радиовещания, телевидения и т.д.	Сельскохозяйственное использование	Постановление Исполнительного комитета города Альметьевск №36 от 29 июля 2016 года «О подготовке предложений по внесению изменений в генеральный план города Альметьевск»
39	16:45:050128:153	Нет данных	Нет данных	49,0	49,0	Земли промышленности, энергетики, транспорта, связи, радиовещания, телевидения и т.д.	Сельскохозяйственное использование	Постановление Исполнительного комитета города Альметьевск №36 от 29 июля 2016 года «О подготовке предложений по внесению

№ п/п	Кадастровый номер земельного участка	Категория земель	Разрешенное использование	Площадь земельного участка по кадастру, кв.м	Площадь исключаемого земельного участка, кв.м	Планируемая категория	Планируемое разрешенное использование*	Основание для исключения земельных участков
								изменений в генеральный план города Альметьевск»
40	16:45:050128:154	Нет данных	Нет данных	4,0	4,0	Земли промышленности, энергетики, транспорта, связи, радиовещания, телевидения и т.д.	Сельскохозяйственное использование	Постановление Исполнительного комитета города Альметьевск №36 от 29 июля 2016 года «О подготовке предложений по внесению изменений в генеральный план города Альметьевск»
41	16:45:050128:155	Нет данных	Нет данных	4,0	4,0	Земли промышленности, энергетики, транспорта, связи, радиовещания, телевидения и т.д.	Сельскохозяйственное использование	Постановление Исполнительного комитета города Альметьевск №36 от 29 июля 2016 года «О подготовке предложений по внесению изменений в генеральный план города Альметьевск»
42	16:45:050128:156	Нет данных	Нет данных	4,0	4,0	Земли промышленности, энергетики, транспорта, связи, радиовещания,	Сельскохозяйственное использование	Постановление Исполнительного комитета города Альметьевск №36 от 29 июля

№ п/п	Кадастровый номер земельного участка	Категория земель	Разрешенное использование	Площадь земельного участка по кадастру, кв.м	Площадь исключаемого земельного участка, кв.м	Планируемая категория	Планируемое разрешенное использование*	Основание для исключения земельных участков
						телевидения и т.д.		2016 года «О подготовке предложений по внесению изменений в генеральный план города Альметьевск»
43	16:45:050128:23	Земли населенных пунктов	Для размещения промышленных объектов	2161,8	2161,8	Земли промышленности, энергетики, транспорта, связи, радиовещания, телевидения и т.д.	Производственная деятельность	Постановление Исполнительного комитета города Альметьевск №36 от 29 июля 2016 года «О подготовке предложений по внесению изменений в генеральный план города Альметьевск»
44	16:45:050128:24	Земли населенных пунктов	Для размещения промышленных объектов	2310,1	2310,1	Земли промышленности, энергетики, транспорта, связи, радиовещания, телевидения и т.д.	Производственная деятельность	Постановление Исполнительного комитета города Альметьевск №36 от 29 июля 2016 года «О подготовке предложений по внесению изменений в генеральный план города Альметьевск»

№ п/п	Кадастровый номер земельного участка	Категория земель	Разрешенное использование	Площадь земельного участка по кадастру, кв.м	Площадь исключаемого земельного участка, кв.м	Планируемая категория	Планируемое разрешенное использование*	Основание для исключения земельных участков
45	16:45:050128:25	Земли населенных пунктов	Для размещения промышленных объектов	4330,8	4330,8	Земли промышленности, энергетики, транспорта, связи, радиовещания, телевидения и т.д.	Автомобильный транспорт	Постановление Исполнительного комитета города Альметьевск №36 от 29 июля 2016 года «О подготовке предложений по внесению изменений в генеральный план города Альметьевск»
46	16:45:050128:257	Земли населенных пунктов	Нет данных	4,0	4,0	Земли промышленности, энергетики, транспорта, связи, радиовещания, телевидения и т.д.	Сельскохозяйственное использование	Постановление Исполнительного комитета города Альметьевск №36 от 29 июля 2016 года «О подготовке предложений по внесению изменений в генеральный план города Альметьевск»
47	16:45:050128:258	Земли населенных пунктов	Нет данных	2308,2	2308,2	Земли промышленности, энергетики, транспорта, связи, радиовещания, телевидения и т.д.	Сельскохозяйственное использование	Постановление Исполнительного комитета города Альметьевск №36 от 29 июля 2016 года «О подготовке предложений по внесению

№ п/п	Кадастровый номер земельного участка	Категория земель	Разрешенное использование	Площадь земельного участка по кадастру, кв.м	Площадь исключаемого земельного участка, кв.м	Планируемая категория	Планируемое разрешенное использование*	Основание для исключения земельных участков
								изменений в генеральный план города Альметьевск»
48	16:45:050128:26	Земли промышленности, энергетики, транспорта, связи, радиовещания, телевидения, информатики, земли для обеспечения космической деятельности, земли обороны, безопасности и земли иного специального назначения	Для размещения промышленных объектов	3327,0	3327,0	Земли промышленности, энергетики, транспорта, связи, радиовещания, телевидения и т.д.	Автомобильный транспорт	Постановление Исполнительного комитета города Альметьевск №36 от 29 июля 2016 года «О подготовке предложений по внесению изменений в генеральный план города Альметьевск»
49	16:45:050128:260	Земли населенных пунктов	Для размещения промышленных объектов	1,0	1,0	Земли промышленности, энергетики, транспорта, связи, радиовещания, телевидения и т.д.	Связь	Постановление Исполнительного комитета города Альметьевск №36 от 29 июля 2016 года «О подготовке предложений по внесению изменений в генеральный план города Альметьевск»

№ п/п	Кадастровый номер земельного участка	Категория земель	Разрешенное использование	Площадь земельного участка по кадастру, кв.м	Площадь исключаемого земельного участка, кв.м	Планируемая категория	Планируемое разрешенное использование*	Основание для исключения земельных участков
50	16:45:050128:261	Земли населенных пунктов	Для размещения промышленных объектов	6,0	6,0	Земли промышленности, энергетики, транспорта, связи, радиовещания, телевидения и т.д.	Связь	Постановление Исполнительного комитета города Альметьевск №36 от 29 июля 2016 года «О подготовке предложений по внесению изменений в генеральный план города Альметьевск»
51	16:45:050128:262	Земли населенных пунктов	Нет данных	6,0	6,0	Земли промышленности, энергетики, транспорта, связи, радиовещания, телевидения и т.д.	Сельскохозяйственное использование	Постановление Исполнительного комитета города Альметьевск №36 от 29 июля 2016 года «О подготовке предложений по внесению изменений в генеральный план города Альметьевск»
52	16:45:050128:317	Земли населенных пунктов	Нет данных	1,0	1,0	Земли промышленности, энергетики, транспорта, связи, радиовещания, телевидения и т.д.	Сельскохозяйственное использование	Постановление Исполнительного комитета города Альметьевск №36 от 29 июля 2016 года «О подготовке предложений по внесению

№ п/п	Кадастровый номер земельного участка	Категория земель	Разрешенное использование	Площадь земельного участка по кадастру, кв.м	Площадь исключаемого земельного участка, кв.м	Планируемая категория	Планируемое разрешенное использование*	Основание для исключения земельных участков
								изменений в генеральный план города Альметьевск»
53	16:45:050128:318	Земли населенных пунктов	Нет данных	1,0	1,0	Земли промышленности, энергетики, транспорта, связи, радиовещания, телевидения и т.д.	Сельскохозяйственное использование	Постановление Исполнительного комитета города Альметьевск №36 от 29 июля 2016 года «О подготовке предложений по внесению изменений в генеральный план города Альметьевск»
54	16:45:050128:319	Земли населенных пунктов	Нет данных	1,0	1,0	Земли промышленности, энергетики, транспорта, связи, радиовещания, телевидения и т.д.	Сельскохозяйственное использование	Постановление Исполнительного комитета города Альметьевск №36 от 29 июля 2016 года «О подготовке предложений по внесению изменений в генеральный план города Альметьевск»
55	16:45:050128:320	Земли населенных пунктов	Нет данных	1,0	1,0	Земли промышленности, энергетики, транспорта, связи, радиовещания,	Сельскохозяйственное использование	Постановление Исполнительного комитета города Альметьевск №36 от 29 июля

№ п/п	Кадастровый номер земельного участка	Категория земель	Разрешенное использование	Площадь земельного участка по кадастру, кв.м	Площадь исключаемого земельного участка, кв.м	Планируемая категория	Планируемое разрешенное использование*	Основание для исключения земельных участков
						телевидения и т.д.		2016 года «О подготовке предложений по внесению изменений в генеральный план города Альметьевск»
56	16:45:050128:321	Земли населенных пунктов	Нет данных	1,0	1,0	Земли промышленности, энергетики, транспорта, связи, радиовещания, телевидения и т.д.	Сельскохозяйственное использование	Постановление Исполнительного комитета города Альметьевск №36 от 29 июля 2016 года «О подготовке предложений по внесению изменений в генеральный план города Альметьевск»
57	16:45:050128:322	Земли населенных пунктов	Нет данных	1,0	1,0	Земли промышленности, энергетики, транспорта, связи, радиовещания, телевидения и т.д.	Сельскохозяйственное использование	Постановление Исполнительного комитета города Альметьевск №36 от 29 июля 2016 года «О подготовке предложений по внесению изменений в генеральный план города Альметьевск»

№ п/п	Кадастровый номер земельного участка	Категория земель	Разрешенное использование	Площадь земельного участка по кадастру, кв.м	Площадь исключаемого земельного участка, кв.м	Планируемая категория	Планируемое разрешенное использование*	Основание для исключения земельных участков
58	16:45:050128:323	Земли населенных пунктов	Нет данных	1,0	1,0	Земли промышленности, энергетики, транспорта, связи, радиовещания, телевидения и т.д.	Сельскохозяйственное использование	Постановление Исполнительного комитета города Альметьевск №36 от 29 июля 2016 года «О подготовке предложений по внесению изменений в генеральный план города Альметьевск»
59	16:45:050128:324	Земли населенных пунктов	Нет данных	1,0	1,0	Земли промышленности, энергетики, транспорта, связи, радиовещания, телевидения и т.д.	Сельскохозяйственное использование	Постановление Исполнительного комитета города Альметьевск №36 от 29 июля 2016 года «О подготовке предложений по внесению изменений в генеральный план города Альметьевск»
60	16:45:050128:325	Земли населенных пунктов	Нет данных	1,0	1,0	Земли промышленности, энергетики, транспорта, связи, радиовещания, телевидения и т.д.	Сельскохозяйственное использование	Постановление Исполнительного комитета города Альметьевск №36 от 29 июля 2016 года «О подготовке предложений по внесению

№ п/п	Кадастровый номер земельного участка	Категория земель	Разрешенное использование	Площадь земельного участка по кадастру, кв.м	Площадь исключаемого земельного участка, кв.м	Планируемая категория	Планируемое разрешенное использование*	Основание для исключения земельных участков
								изменений в генеральный план города Альметьевск»
61	16:45:050128:326	Земли населенных пунктов	Нет данных	1,0	1,0	Земли промышленности, энергетики, транспорта, связи, радиовещания, телевидения и т.д.	Сельскохозяйственное использование	Постановление Исполнительного комитета города Альметьевск №36 от 29 июля 2016 года «О подготовке предложений по внесению изменений в генеральный план города Альметьевск»
62	16:45:050128:34	Земли населенных пунктов	Для размещения промышленных объектов	1185,3	1185,3	Земли промышленности, энергетики, транспорта, связи, радиовещания, телевидения и т.д.	Производственная деятельность	Постановление Исполнительного комитета города Альметьевск №36 от 29 июля 2016 года «О подготовке предложений по внесению изменений в генеральный план города Альметьевск»

№ п/п	Кадастровый номер земельного участка	Категория земель	Разрешенное использование	Площадь земельного участка по кадастру, кв.м	Площадь исключаемого земельного участка, кв.м	Планируемая категория	Планируемое разрешенное использование*	Основание для исключения земельных участков
63	16:45:050128:344	Земли населенных пунктов	Нет данных	1,0	1,0	Земли промышленности, энергетики, транспорта, связи, радиовещания, телевидения и т.д.	Сельскохозяйственное использование	Постановление Исполнительного комитета города Альметьевск №36 от 29 июля 2016 года «О подготовке предложений по внесению изменений в генеральный план города Альметьевск»
64	16:45:050128:345	Земли населенных пунктов	Нет данных	1,0	1,0	Земли промышленности, энергетики, транспорта, связи, радиовещания, телевидения и т.д.	Сельскохозяйственное использование	Постановление Исполнительного комитета города Альметьевск №36 от 29 июля 2016 года «О подготовке предложений по внесению изменений в генеральный план города Альметьевск»
65	16:45:050128:346	Земли населенных пунктов	Нет данных	1,0	1,0	Земли промышленности, энергетики, транспорта, связи, радиовещания, телевидения и т.д.	Сельскохозяйственное использование	Постановление Исполнительного комитета города Альметьевск №36 от 29 июля 2016 года «О подготовке предложений по внесению

№ п/п	Кадастровый номер земельного участка	Категория земель	Разрешенное использование	Площадь земельного участка по кадастру, кв.м	Площадь исключаемого земельного участка, кв.м	Планируемая категория	Планируемое разрешенное использование*	Основание для исключения земельных участков
								изменений в генеральный план города Альметьевск»
66	16:45:050128:352	Земли населенных пунктов	Нет данных	6,0	6,0	Земли промышленности, энергетики, транспорта, связи, радиовещания, телевидения и т.д.	Сельскохозяйственное использование	Постановление Исполнительного комитета города Альметьевск №36 от 29 июля 2016 года «О подготовке предложений по внесению изменений в генеральный план города Альметьевск»
67	16:45:050128:353	Земли населенных пунктов	Нет данных	6,0	6,0	Земли промышленности, энергетики, транспорта, связи, радиовещания, телевидения и т.д.	Сельскохозяйственное использование	Постановление Исполнительного комитета города Альметьевск №36 от 29 июля 2016 года «О подготовке предложений по внесению изменений в генеральный план города Альметьевск»
68	16:45:050128:355	Земли населенных пунктов	Нет данных	23,5	23,5	Земли промышленности, энергетики, транспорта, связи, радиовещания,	Сельскохозяйственное использование	Постановление Исполнительного комитета города Альметьевск №36 от 29 июля

№ п/п	Кадастровый номер земельного участка	Категория земель	Разрешенное использование	Площадь земельного участка по кадастру, кв.м	Площадь исключаемого земельного участка, кв.м	Планируемая категория	Планируемое разрешенное использование*	Основание для исключения земельных участков
						телевидения и т.д.		2016 года «О подготовке предложений по внесению изменений в генеральный план города Альметьевск»
69	16:45:050128:434	Земли населенных пунктов	Нет данных	1,0	1,0	Земли промышленности, энергетики, транспорта, связи, радиовещания, телевидения и т.д.	Сельскохозяйственное использование	Постановление Исполнительного комитета города Альметьевск №36 от 29 июля 2016 года «О подготовке предложений по внесению изменений в генеральный план города Альметьевск»
70	16:45:050128:435	Земли населенных пунктов	Нет данных	1,0	1,0	Земли промышленности, энергетики, транспорта, связи, радиовещания, телевидения и т.д.	Сельскохозяйственное использование	Постановление Исполнительного комитета города Альметьевск №36 от 29 июля 2016 года «О подготовке предложений по внесению изменений в генеральный план города Альметьевск»

№ п/п	Кадастровый номер земельного участка	Категория земель	Разрешенное использование	Площадь земельного участка по кадастру, кв.м	Площадь исключаемого земельного участка, кв.м	Планируемая категория	Планируемое разрешенное использование*	Основание для исключения земельных участков
71	16:45:050128:436	Земли населенных пунктов	Нет данных	1,0	1,0	Земли промышленности, энергетики, транспорта, связи, радиовещания, телевидения и т.д.	Сельскохозяйственное использование	Постановление Исполнительного комитета города Альметьевск №36 от 29 июля 2016 года «О подготовке предложений по внесению изменений в генеральный план города Альметьевск»
72	16:45:050128:437	Земли населенных пунктов	Нет данных	1,0	1,0	Земли промышленности, энергетики, транспорта, связи, радиовещания, телевидения и т.д.	Сельскохозяйственное использование	Постановление Исполнительного комитета города Альметьевск №36 от 29 июля 2016 года «О подготовке предложений по внесению изменений в генеральный план города Альметьевск»
73	16:45:050128:438	Земли населенных пунктов	Нет данных	1,0	1,0	Земли промышленности, энергетики, транспорта, связи, радиовещания, телевидения и т.д.	Сельскохозяйственное использование	Постановление Исполнительного комитета города Альметьевск №36 от 29 июля 2016 года «О подготовке предложений по внесению

№ п/п	Кадастровый номер земельного участка	Категория земель	Разрешенное использование	Площадь земельного участка по кадастру, кв.м	Площадь исключаемого земельного участка, кв.м	Планируемая категория	Планируемое разрешенное использование*	Основание для исключения земельных участков
								изменений в генеральный план города Альметьевск»
74	16:45:050128:439	Земли населенных пунктов	Нет данных	1,0	1,0	Земли промышленности, энергетики, транспорта, связи, радиовещания, телевидения и т.д.	Сельскохозяйственное использование	Постановление Исполнительного комитета города Альметьевск №36 от 29 июля 2016 года «О подготовке предложений по внесению изменений в генеральный план города Альметьевск»
75	16:45:050128:440	Земли населенных пунктов	Нет данных	1,0	1,0	Земли промышленности, энергетики, транспорта, связи, радиовещания, телевидения и т.д.	Сельскохозяйственное использование	Постановление Исполнительного комитета города Альметьевск №36 от 29 июля 2016 года «О подготовке предложений по внесению изменений в генеральный план города Альметьевск»
76	16:45:050128:441	Земли населенных пунктов	Нет данных	1,0	1,0	Земли промышленности, энергетики, транспорта, связи,	Сельскохозяйственное использование	Постановление Исполнительного комитета города Альметьевск

№ п/п	Кадастровый номер земельного участка	Категория земель	Разрешенное использование	Площадь земельного участка по кадастру, кв.м	Площадь исключаемого земельного участка, кв.м	Планируемая категория	Планируемое разрешенное использование*	Основание для исключения земельных участков
						радиовещания, телевидения и т.д.		№36 от 29 июля 2016 года «О подготовке предложений по внесению изменений в генеральный план города Альметьевск»
77	16:45:050128:442	Земли населенных пунктов	Нет данных	1,0	1,0	Земли промышленности, энергетики, транспорта, связи, радиовещания, телевидения и т.д.	Сельскохозяйственное использование	Постановление Исполнительного комитета города Альметьевск №36 от 29 июля 2016 года «О подготовке предложений по внесению изменений в генеральный план города Альметьевск»
78	16:45:050128:443	Земли населенных пунктов	Нет данных	1,0	1,0	Земли промышленности, энергетики, транспорта, связи, радиовещания, телевидения и т.д.	Сельскохозяйственное использование	Постановление Исполнительного комитета города Альметьевск №36 от 29 июля 2016 года «О подготовке предложений по внесению изменений в генеральный план города Альметьевск»

№ п/п	Кадастровый номер земельного участка	Категория земель	Разрешенное использование	Площадь земельного участка по кадастру, кв.м	Площадь исключаемого земельного участка, кв.м	Планируемая категория	Планируемое разрешенное использование*	Основание для исключения земельных участков
79	16:45:050128:444	Земли населенных пунктов	Нет данных	1,0	1,0	Земли промышленности, энергетики, транспорта, связи, радиовещания, телевидения и т.д.	Сельскохозяйственное использование	Постановление Исполнительного комитета города Альметьевск №36 от 29 июля 2016 года «О подготовке предложений по внесению изменений в генеральный план города Альметьевск»
80	16:45:050128:445	Земли населенных пунктов	Нет данных	1,0	1,0	Земли промышленности, энергетики, транспорта, связи, радиовещания, телевидения и т.д.	Сельскохозяйственное использование	Постановление Исполнительного комитета города Альметьевск №36 от 29 июля 2016 года «О подготовке предложений по внесению изменений в генеральный план города Альметьевск»
81	16:45:050128:446	Земли населенных пунктов	Нет данных	1,0	1,0	Земли промышленности, энергетики, транспорта, связи, радиовещания, телевидения и т.д.	Сельскохозяйственное использование	Постановление Исполнительного комитета города Альметьевск №36 от 29 июля 2016 года «О подготовке предложений по внесению

№ п/п	Кадастровый номер земельного участка	Категория земель	Разрешенное использование	Площадь земельного участка по кадастру, кв.м	Площадь исключаемого земельного участка, кв.м	Планируемая категория	Планируемое разрешенное использование*	Основание для исключения земельных участков
								изменений в генеральный план города Альметьевск»
82	16:45:050128:447	Земли населенных пунктов	Нет данных	1,0	1,0	Земли промышленности, энергетики, транспорта, связи, радиовещания, телевидения и т.д.	Сельскохозяйственное использование	Постановление Исполнительного комитета города Альметьевск №36 от 29 июля 2016 года «О подготовке предложений по внесению изменений в генеральный план города Альметьевск»
83	16:45:050128:448	Земли населенных пунктов	Нет данных	6,0	6,0	Земли промышленности, энергетики, транспорта, связи, радиовещания, телевидения и т.д.	Сельскохозяйственное использование	Постановление Исполнительного комитета города Альметьевск №36 от 29 июля 2016 года «О подготовке предложений по внесению изменений в генеральный план города Альметьевск»

№ п/п	Кадастровый номер земельного участка	Категория земель	Разрешенное использование	Площадь земельного участка по кадастру, кв.м	Площадь исключаемого земельного участка, кв.м	Планируемая категория	Планируемое разрешенное использование*	Основание для исключения земельных участков
84	16:45:050128:449	Земли населенных пунктов	Нет данных	6,0	6,0	Земли промышленности, энергетики, транспорта, связи, радиовещания, телевидения и т.д.	Сельскохозяйственное использование	Постановление Исполнительного комитета города Альметьевск №36 от 29 июля 2016 года «О подготовке предложений по внесению изменений в генеральный план города Альметьевск»
85	16:45:050128:450	Земли населенных пунктов	Нет данных	6,0	6,0	Земли промышленности, энергетики, транспорта, связи, радиовещания, телевидения и т.д.	Сельскохозяйственное использование	Постановление Исполнительного комитета города Альметьевск №36 от 29 июля 2016 года «О подготовке предложений по внесению изменений в генеральный план города Альметьевск»
86	16:45:050128:451	Земли населенных пунктов	Нет данных	23,5	23,5	Земли промышленности, энергетики, транспорта, связи, радиовещания, телевидения и т.д.	Сельскохозяйственное использование	Постановление Исполнительного комитета города Альметьевск №36 от 29 июля 2016 года «О подготовке предложений по внесению

№ п/п	Кадастровый номер земельного участка	Категория земель	Разрешенное использование	Площадь земельного участка по кадастру, кв.м	Площадь исключаемого земельного участка, кв.м	Планируемая категория	Планируемое разрешенное использование*	Основание для исключения земельных участков
								изменений в генеральный план города Альметьевск»
87	16:45:050128:452	Земли населенных пунктов	Нет данных	23,5	23,5	Земли промышленности, энергетики, транспорта, связи, радиовещания, телевидения и т.д.	Сельскохозяйственное использование	Постановление Исполнительного комитета города Альметьевск №36 от 29 июля 2016 года «О подготовке предложений по внесению изменений в генеральный план города Альметьевск»
88	16:45:050128:453	Земли населенных пунктов	Нет данных	23,5	23,5	Земли промышленности, энергетики, транспорта, связи, радиовещания, телевидения и т.д.	Сельскохозяйственное использование	Постановление Исполнительного комитета города Альметьевск №36 от 29 июля 2016 года «О подготовке предложений по внесению изменений в генеральный план города Альметьевск»

№ п/п	Кадастровый номер земельного участка	Категория земель	Разрешенное использование	Площадь земельного участка по кадастру, кв.м	Площадь исключаемого земельного участка, кв.м	Планируемая категория	Планируемое разрешенное использование*	Основание для исключения земельных участков
89	16:45:050128:519	Земли населенных пунктов	Нет данных	1,0	1,0	Земли промышленности, энергетики, транспорта, связи, радиовещания, телевидения и т.д.	Сельскохозяйственное использование	Постановление Исполнительного комитета города Альметьевск №36 от 29 июля 2016 года «О подготовке предложений по внесению изменений в генеральный план города Альметьевск»
90	16:45:050128:520	Земли населенных пунктов	Нет данных	1,0	1,0	Земли промышленности, энергетики, транспорта, связи, радиовещания, телевидения и т.д.	Сельскохозяйственное использование	Постановление Исполнительного комитета города Альметьевск №36 от 29 июля 2016 года «О подготовке предложений по внесению изменений в генеральный план города Альметьевск»
91	16:45:050128:521	Земли населенных пунктов	Нет данных	6,0	6,0	Земли промышленности, энергетики, транспорта, связи, радиовещания, телевидения и т.д.	Сельскохозяйственное использование	Постановление Исполнительного комитета города Альметьевск №36 от 29 июля 2016 года «О подготовке предложений по внесению

№ п/п	Кадастровый номер земельного участка	Категория земель	Разрешенное использование	Площадь земельного участка по кадастру, кв.м	Площадь исключаемого земельного участка, кв.м	Планируемая категория	Планируемое разрешенное использование*	Основание для исключения земельных участков
								изменений в генеральный план города Альметьевск»
92	16:45:050128:522	Земли населенных пунктов	Нет данных	6,0	6,0	Земли промышленности, энергетики, транспорта, связи, радиовещания, телевидения и т.д.	Сельскохозяйственное использование	Постановление Исполнительного комитета города Альметьевск №36 от 29 июля 2016 года «О подготовке предложений по внесению изменений в генеральный план города Альметьевск»
93	16:45:050128:523	Земли населенных пунктов	Нет данных	6,0	6,0	Земли промышленности, энергетики, транспорта, связи, радиовещания, телевидения и т.д.	Сельскохозяйственное использование	Постановление Исполнительного комитета города Альметьевск №36 от 29 июля 2016 года «О подготовке предложений по внесению изменений в генеральный план города Альметьевск»
94	16:45:050128:530	Земли населенных пунктов	Нет данных	9,0	9,0	Земли промышленности, энергетики, транспорта, связи, радиовещания,	Сельскохозяйственное использование	Постановление Исполнительного комитета города Альметьевск №36 от 29 июля

№ п/п	Кадастровый номер земельного участка	Категория земель	Разрешенное использование	Площадь земельного участка по кадастру, кв.м	Площадь исключаемого земельного участка, кв.м	Планируемая категория	Планируемое разрешенное использование*	Основание для исключения земельных участков
						телевидения и т.д.		2016 года «О подготовке предложений по внесению изменений в генеральный план города Альметьевск»
95	16:45:050128:531	Земли населенных пунктов	Нет данных	9,0	9,0	Земли промышленности, энергетики, транспорта, связи, радиовещания, телевидения и т.д.	Сельскохозяйственное использование	Постановление Исполнительного комитета города Альметьевск №36 от 29 июля 2016 года «О подготовке предложений по внесению изменений в генеральный план города Альметьевск»
96	16:45:050128:532	Земли населенных пунктов	Нет данных	9,0	9,0	Земли промышленности, энергетики, транспорта, связи, радиовещания, телевидения и т.д.	Сельскохозяйственное использование	Постановление Исполнительного комитета города Альметьевск №36 от 29 июля 2016 года «О подготовке предложений по внесению изменений в генеральный план города Альметьевск»

№ п/п	Кадастровый номер земельного участка	Категория земель	Разрешенное использование	Площадь земельного участка по кадастру, кв.м	Площадь исключаемого земельного участка, кв.м	Планируемая категория	Планируемое разрешенное использование*	Основание для исключения земельных участков
97	16:45:050128:533	Земли населенных пунктов	Нет данных	69,2	69,2	Земли промышленности, энергетики, транспорта, связи, радиовещания, телевидения и т.д.	Сельскохозяйственное использование	Постановление Исполнительного комитета города Альметьевск №36 от 29 июля 2016 года «О подготовке предложений по внесению изменений в генеральный план города Альметьевск»
98	16:45:050128:534	Земли населенных пунктов	Нет данных	6,0	6,0	Земли промышленности, энергетики, транспорта, связи, радиовещания, телевидения и т.д.	Сельскохозяйственное использование	Постановление Исполнительного комитета города Альметьевск №36 от 29 июля 2016 года «О подготовке предложений по внесению изменений в генеральный план города Альметьевск»
99	16:45:050128:572	Земли населенных пунктов	Для ведения личного подсобного хозяйства	891,0	891,0	Земли сельскохозяйственного назначения	Для ведения личного подсобного хозяйства	Постановление Исполнительного комитета города Альметьевск №36 от 29 июля 2016 года «О подготовке предложений по внесению

№ п/п	Кадастровый номер земельного участка	Категория земель	Разрешенное использование	Площадь земельного участка по кадастру, кв.м	Площадь исключаемого земельного участка, кв.м	Планируемая категория	Планируемое разрешенное использование*	Основание для исключения земельных участков
								изменений в генеральный план города Альметьевск»
100	16:45:050128:71	Земли населенных пунктов	Нет данных	9,0	9,0	Земли промышленности, энергетики, транспорта, связи, радиовещания, телевидения и т.д.	Сельскохозяйственное использование	Постановление Исполнительного комитета города Альметьевск №36 от 29 июля 2016 года «О подготовке предложений по внесению изменений в генеральный план города Альметьевск»
101	16:45:050128:72	Земли населенных пунктов	Нет данных	9,3	9,3	Земли промышленности, энергетики, транспорта, связи, радиовещания, телевидения и т.д.	Сельскохозяйственное использование	Постановление Исполнительного комитета города Альметьевск №36 от 29 июля 2016 года «О подготовке предложений по внесению изменений в генеральный план города Альметьевск»
102	16:45:050128:73	Земли населенных пунктов	Нет данных	1,0	1,0	Земли промышленности, энергетики, транспорта, связи, радиовещания,	Сельскохозяйственное использование	Постановление Исполнительного комитета города Альметьевск №36 от 29 июля

№ п/п	Кадастровый номер земельного участка	Категория земель	Разрешенное использование	Площадь земельного участка по кадастру, кв.м	Площадь исключаемого земельного участка, кв.м	Планируемая категория	Планируемое разрешенное использование*	Основание для исключения земельных участков
						телевидения и т.д.		2016 года «О подготовке предложений по внесению изменений в генеральный план города Альметьевск»
103	16:45:050128:74	Земли населенных пунктов	Нет данных	1,0	1,0	Земли промышленности, энергетики, транспорта, связи, радиовещания, телевидения и т.д.	Сельскохозяйственное использование	Постановление Исполнительного комитета города Альметьевск №36 от 29 июля 2016 года «О подготовке предложений по внесению изменений в генеральный план города Альметьевск»
104	16:45:050128:77	Земли населенных пунктов	Нет данных	1,0	1,0	Земли промышленности, энергетики, транспорта, связи, радиовещания, телевидения и т.д.	Сельскохозяйственное использование	Постановление Исполнительного комитета города Альметьевск №36 от 29 июля 2016 года «О подготовке предложений по внесению изменений в генеральный план города Альметьевск»

№ п/п	Кадастровый номер земельного участка	Категория земель	Разрешенное использование	Площадь земельного участка по кадастру, кв.м	Площадь исключаемого земельного участка, кв.м	Планируемая категория	Планируемое разрешенное использование*	Основание для исключения земельных участков
105	16:45:050128:78	Земли населенных пунктов	Нет данных	1,0	1,0	Земли промышленности, энергетики, транспорта, связи, радиовещания, телевидения и т.д.	Сельскохозяйственное использование	Постановление Исполнительного комитета города Альметьевск №36 от 29 июля 2016 года «О подготовке предложений по внесению изменений в генеральный план города Альметьевск»
106	16:45:050128:79	Земли населенных пунктов	Нет данных	36,0	36,0	Земли промышленности, энергетики, транспорта, связи, радиовещания, телевидения и т.д.	Сельскохозяйственное использование	Постановление Исполнительного комитета города Альметьевск №36 от 29 июля 2016 года «О подготовке предложений по внесению изменений в генеральный план города Альметьевск»
107	16:45:050128:80	Земли населенных пунктов	Нет данных	10,0	10,0	Земли промышленности, энергетики, транспорта, связи, радиовещания, телевидения и т.д.	Сельскохозяйственное использование	Постановление Исполнительного комитета города Альметьевск №36 от 29 июля 2016 года «О подготовке предложений по внесению

№ п/п	Кадастровый номер земельного участка	Категория земель	Разрешенное использование	Площадь земельного участка по кадастру, кв.м	Площадь исключаемого земельного участка, кв.м	Планируемая категория	Планируемое разрешенное использование*	Основание для исключения земельных участков
								изменений в генеральный план города Альметьевск»
108	16:45:050128:81	Земли населенных пунктов	Нет данных	1,0	1,0	Земли промышленности, энергетики, транспорта, связи, радиовещания, телевидения и т.д.	Сельскохозяйственное использование	Постановление Исполнительного комитета города Альметьевск №36 от 29 июля 2016 года «О подготовке предложений по внесению изменений в генеральный план города Альметьевск»
109	16:45:050128:82	Земли населенных пунктов	Нет данных	1,0	1,0	Земли промышленности, энергетики, транспорта, связи, радиовещания, телевидения и т.д.	Сельскохозяйственное использование	Постановление Исполнительного комитета города Альметьевск №36 от 29 июля 2016 года «О подготовке предложений по внесению изменений в генеральный план города Альметьевск»
110	16:45:050128:83	Земли населенных пунктов	Нет данных	1,0	1,0	Земли промышленности, энергетики, транспорта, связи, радиовещания,	Сельскохозяйственное использование	Постановление Исполнительного комитета города Альметьевск №36 от 29 июля

№ п/п	Кадастровый номер земельного участка	Категория земель	Разрешенное использование	Площадь земельного участка по кадастру, кв.м	Площадь исключаемого земельного участка, кв.м	Планируемая категория	Планируемое разрешенное использование*	Основание для исключения земельных участков
						телевидения и т.д.		2016 года «О подготовке предложений по внесению изменений в генеральный план города Альметьевск»
111	16:45:050128:84	Земли населенных пунктов	Нет данных	1,0	1,0	Земли промышленности, энергетики, транспорта, связи, радиовещания, телевидения и т.д.	Сельскохозяйственное использование	Постановление Исполнительного комитета города Альметьевск №36 от 29 июля 2016 года «О подготовке предложений по внесению изменений в генеральный план города Альметьевск»
112	16:45:050128:85	Земли населенных пунктов	Нет данных	1,0	1,0	Земли промышленности, энергетики, транспорта, связи, радиовещания, телевидения и т.д.	Сельскохозяйственное использование	Постановление Исполнительного комитета города Альметьевск №36 от 29 июля 2016 года «О подготовке предложений по внесению изменений в генеральный план города Альметьевск»

№ п/п	Кадастровый номер земельного участка	Категория земель	Разрешенное использование	Площадь земельного участка по кадастру, кв.м	Площадь исключаемого земельного участка, кв.м	Планируемая категория	Планируемое разрешенное использование*	Основание для исключения земельных участков
113	16:45:050128:86	Земли населенных пунктов	Нет данных	1,0	1,0	Земли промышленности, энергетики, транспорта, связи, радиовещания, телевидения и т.д.	Сельскохозяйственное использование	Постановление Исполнительного комитета города Альметьевск №36 от 29 июля 2016 года «О подготовке предложений по внесению изменений в генеральный план города Альметьевск»
114	16:45:050128:87	Земли населенных пунктов	Нет данных	6,2	6,2	Земли промышленности, энергетики, транспорта, связи, радиовещания, телевидения и т.д.	Сельскохозяйственное использование	Постановление Исполнительного комитета города Альметьевск №36 от 29 июля 2016 года «О подготовке предложений по внесению изменений в генеральный план города Альметьевск»
115	16:45:050128:88	Земли населенных пунктов	Нет данных	97,4	97,4	Земли промышленности, энергетики, транспорта, связи, радиовещания, телевидения и т.д.	Сельскохозяйственное использование	Постановление Исполнительного комитета города Альметьевск №36 от 29 июля 2016 года «О подготовке предложений по внесению

№ п/п	Кадастровый номер земельного участка	Категория земель	Разрешенное использование	Площадь земельного участка по кадастру, кв.м	Площадь исключаемого земельного участка, кв.м	Планируемая категория	Планируемое разрешенное использование*	Основание для исключения земельных участков
								изменений в генеральный план города Альметьевск»
116	16:45:050128:89	Земли населенных пунктов	Нет данных	3,0	3,0	Земли промышленности, энергетики, транспорта, связи, радиовещания, телевидения и т.д.	Сельскохозяйственное использование	Постановление Исполнительного комитета города Альметьевск №36 от 29 июля 2016 года «О подготовке предложений по внесению изменений в генеральный план города Альметьевск»
117	16:45:050128:90	Земли населенных пунктов	Нет данных	1,0	1,0	Земли промышленности, энергетики, транспорта, связи, радиовещания, телевидения и т.д.	Сельскохозяйственное использование	Постановление Исполнительного комитета города Альметьевск №36 от 29 июля 2016 года «О подготовке предложений по внесению изменений в генеральный план города Альметьевск»
118	16:45:050128:91	Земли населенных пунктов	Нет данных	1,0	1,0	Земли промышленности, энергетики, транспорта, связи, радиовещания,	Сельскохозяйственное использование	Постановление Исполнительного комитета города Альметьевск №36 от 29 июля

№ п/п	Кадастровый номер земельного участка	Категория земель	Разрешенное использование	Площадь земельного участка по кадастру, кв.м	Площадь исключаемого земельного участка, кв.м	Планируемая категория	Планируемое разрешенное использование*	Основание для исключения земельных участков
						телевидения и т.д.		2016 года «О подготовке предложений по внесению изменений в генеральный план города Альметьевск»
119	16:45:050128:92	Земли населенных пунктов	Нет данных	1,0	1,0	Земли промышленности, энергетики, транспорта, связи, радиовещания, телевидения и т.д.	Сельскохозяйственное использование	Постановление Исполнительного комитета города Альметьевск №36 от 29 июля 2016 года «О подготовке предложений по внесению изменений в генеральный план города Альметьевск»
120	Часть 3У 16:45:000000:2629(4)	Земли населенных пунктов	Для размещения иных объектов связи, радиовещания, телевидения, информатики	2518,5	1118,0	Земли промышленности, энергетики, транспорта, связи, радиовещания, телевидения и т.д.	Связь	Постановление Исполнительного комитета города Альметьевск №36 от 29 июля 2016 года «О подготовке предложений по внесению изменений в генеральный план города Альметьевск»

№ п/п	Кадастровый номер земельного участка	Категория земель	Разрешенное использование	Площадь земельного участка по кадастру, кв.м	Площадь исключаемого земельного участка, кв.м	Планируемая категория	Планируемое разрешенное использование*	Основание для исключения земельных участков
121	Земельные участки, не поставленные на кадастровый учет	Нет данных	Нет данных	-	697147,5	Земли сельскохозяйственного назначения	Сельскохозяйственное использование	Постановление Исполнительного комитета города Альметьевск №36 от 29 июля 2016 года «О подготовке предложений по внесению изменений в генеральный план города Альметьевск»
Всего по участку 1					715715,3			
УЧАСТОК 2								
1	16:45:050104:238	Нет данных	Нет данных	1,0	1,0	Земли промышленности, энергетики, транспорта, связи, радиовещания, телевидения и т.д.	Сельскохозяйственное использование	Постановление Исполнительного комитета города Альметьевск №36 от 29 июля 2016 года «О подготовке предложений по внесению изменений в генеральный план города Альметьевск»
2	16:45:050130:113	Земли населенных пунктов	Для ведения гражданами садоводства и огородничества	816,3	816,3	Земли сельскохозяйственного назначения	Ведение огородничества, ведение садоводства	Постановление Исполнительного комитета города Альметьевск №36 от 29 июля 2016 года «О подготовке

№ п/п	Кадастровый номер земельного участка	Категория земель	Разрешенное использование	Площадь земельного участка по кадастру, кв.м	Площадь исключаемого земельного участка, кв.м	Планируемая категория	Планируемое разрешенное использование*	Основание для исключения земельных участков
								предложений по внесению изменений в генеральный план города Альметьевск»
3	16:45:050130:114	Земли населенных пунктов	Для ведения гражданами садоводства и огородничества	713,0	713,0	Земли сельскохозяйственного назначения	Ведение огородничества, ведение садоводства	Постановление Исполнительного комитета города Альметьевск №36 от 29 июля 2016 года «О подготовке предложений по внесению изменений в генеральный план города Альметьевск»
4	16:45:050130:115	Земли населенных пунктов	Для ведения гражданами садоводства и огородничества	383,3	383,3	Земли сельскохозяйственного назначения	Ведение огородничества, ведение садоводства	Постановление Исполнительного комитета города Альметьевск №36 от 29 июля 2016 года «О подготовке предложений по внесению изменений в генеральный план города Альметьевск»

№ п/п	Кадастровый номер земельного участка	Категория земель	Разрешенное использование	Площадь земельного участка по кадастру, кв.м	Площадь исключаемого земельного участка, кв.м	Планируемая категория	Планируемое разрешенное использование*	Основание для исключения земельных участков
5	16:45:050130:116	Земли населенных пунктов	Для ведения гражданами садоводства и огородничества	345,6	345,6	Земли сельскохозяйственного назначения	Ведение огородничества, ведение садоводства	Постановление Исполнительного комитета города Альметьевск №36 от 29 июля 2016 года «О подготовке предложений по внесению изменений в генеральный план города Альметьевск»
6	16:45:050130:117	Земли населенных пунктов	Для ведения гражданами садоводства и огородничества	393,4	393,4	Земли сельскохозяйственного назначения	Ведение огородничества, ведение садоводства	Постановление Исполнительного комитета города Альметьевск №36 от 29 июля 2016 года «О подготовке предложений по внесению изменений в генеральный план города Альметьевск»
7	16:45:050130:118	Земли населенных пунктов	Для ведения гражданами садоводства и огородничества	377,6	377,6	Земли сельскохозяйственного назначения	Ведение огородничества, ведение садоводства	Постановление Исполнительного комитета города Альметьевск №36 от 29 июля 2016 года «О подготовке предложений по внесению

№ п/п	Кадастровый номер земельного участка	Категория земель	Разрешенное использование	Площадь земельного участка по кадастру, кв.м	Площадь исключаемого земельного участка, кв.м	Планируемая категория	Планируемое разрешенное использование*	Основание для исключения земельных участков
								изменений в генеральный план города Альметьевск»
8	16:45:050130:119	Земли населенных пунктов	Для ведения гражданами садоводства и огородничества	396,5	396,5	Земли сельскохозяйственного назначения	Ведение огородничества, ведение садоводства	Постановление Исполнительного комитета города Альметьевск №36 от 29 июля 2016 года «О подготовке предложений по внесению изменений в генеральный план города Альметьевск»
9	16:45:050130:120	Земли населенных пунктов	Для ведения гражданами садоводства и огородничества	507,0	507,0	Земли сельскохозяйственного назначения	Ведение огородничества, ведение садоводства	Постановление Исполнительного комитета города Альметьевск №36 от 29 июля 2016 года «О подготовке предложений по внесению изменений в генеральный план города Альметьевск»
10	16:45:050130:121	Земли населенных пунктов	Для ведения гражданами садоводства и огородничества	496,9	496,9	Земли сельскохозяйственного назначения	Ведение огородничества, ведение садоводства	Постановление Исполнительного комитета города Альметьевск №36 от 29 июля

№ п/п	Кадастровый номер земельного участка	Категория земель	Разрешенное использование	Площадь земельного участка по кадастру, кв.м	Площадь исключаемого земельного участка, кв.м	Планируемая категория	Планируемое разрешенное использование*	Основание для исключения земельных участков
								2016 года «О подготовке предложений по внесению изменений в генеральный план города Альметьевск»
11	16:45:050130:122	Земли населенных пунктов	Для ведения гражданами садоводства и огородничества	743,3	743,3	Земли сельскохозяйственного назначения	Ведение огородничества, ведение садоводства	Постановление Исполнительного комитета города Альметьевск №36 от 29 июля 2016 года «О подготовке предложений по внесению изменений в генеральный план города Альметьевск»
12	16:45:050130:123	Земли населенных пунктов	Для ведения гражданами садоводства и огородничества	559,6	559,6	Земли сельскохозяйственного назначения	Ведение огородничества, ведение садоводства	Постановление Исполнительного комитета города Альметьевск №36 от 29 июля 2016 года «О подготовке предложений по внесению изменений в генеральный план города Альметьевск»

№ п/п	Кадастровый номер земельного участка	Категория земель	Разрешенное использование	Площадь земельного участка по кадастру, кв.м	Площадь исключаемого земельного участка, кв.м	Планируемая категория	Планируемое разрешенное использование*	Основание для исключения земельных участков
13	16:45:050130:124	Земли населенных пунктов	Для ведения гражданами садоводства и огородничества	501,8	501,8	Земли сельскохозяйственного назначения	Ведение огородничества, ведение садоводства	Постановление Исполнительного комитета города Альметьевск №36 от 29 июля 2016 года «О подготовке предложений по внесению изменений в генеральный план города Альметьевск»
14	16:45:050130:125	Земли населенных пунктов	Для ведения гражданами садоводства и огородничества	799,0	799,0	Земли сельскохозяйственного назначения	Ведение огородничества, ведение садоводства	Постановление Исполнительного комитета города Альметьевск №36 от 29 июля 2016 года «О подготовке предложений по внесению изменений в генеральный план города Альметьевск»
15	16:45:050130:126	Земли населенных пунктов	Для ведения гражданами садоводства и огородничества	416,0	416,0	Земли сельскохозяйственного назначения	Ведение огородничества, ведение садоводства	Постановление Исполнительного комитета города Альметьевск №36 от 29 июля 2016 года «О подготовке предложений по внесению

№ п/п	Кадастровый номер земельного участка	Категория земель	Разрешенное использование	Площадь земельного участка по кадастру, кв.м	Площадь исключаемого земельного участка, кв.м	Планируемая категория	Планируемое разрешенное использование*	Основание для исключения земельных участков
								изменений в генеральный план города Альметьевск»
16	16:45:050130:127	Земли населенных пунктов	Для ведения гражданами садоводства и огородничества	484,6	484,6	Земли сельскохозяйственного назначения	Ведение огородничества, ведение садоводства	Постановление Исполнительного комитета города Альметьевск №36 от 29 июля 2016 года «О подготовке предложений по внесению изменений в генеральный план города Альметьевск»
17	16:45:050130:128	Земли населенных пунктов	Для ведения гражданами садоводства и огородничества	447,6	447,6	Земли сельскохозяйственного назначения	Ведение огородничества, ведение садоводства	Постановление Исполнительного комитета города Альметьевск №36 от 29 июля 2016 года «О подготовке предложений по внесению изменений в генеральный план города Альметьевск»
18	16:45:050130:129	Земли населенных пунктов	Для ведения гражданами садоводства и огородничества	501,6	501,6	Земли сельскохозяйственного назначения	Ведение огородничества, ведение садоводства	Постановление Исполнительного комитета города Альметьевск №36 от 29 июля

№ п/п	Кадастровый номер земельного участка	Категория земель	Разрешенное использование	Площадь земельного участка по кадастру, кв.м	Площадь исключаемого земельного участка, кв.м	Планируемая категория	Планируемое разрешенное использование*	Основание для исключения земельных участков
								2016 года «О подготовке предложений по внесению изменений в генеральный план города Альметьевск»
19	16:45:050130:130	Земли населенных пунктов	Для ведения гражданами садоводства и огородничества	884,4	884,4	Земли сельскохозяйственного назначения	Ведение огородничества, ведение садоводства	Постановление Исполнительного комитета города Альметьевск №36 от 29 июля 2016 года «О подготовке предложений по внесению изменений в генеральный план города Альметьевск»
20	16:45:050130:131	Земли населенных пунктов	Для ведения гражданами садоводства и огородничества	1692,1	1692,1	Земли сельскохозяйственного назначения	Ведение огородничества, ведение садоводства	Постановление Исполнительного комитета города Альметьевск №36 от 29 июля 2016 года «О подготовке предложений по внесению изменений в генеральный план города Альметьевск»

№ п/п	Кадастровый номер земельного участка	Категория земель	Разрешенное использование	Площадь земельного участка по кадастру, кв.м	Площадь исключаемого земельного участка, кв.м	Планируемая категория	Планируемое разрешенное использование*	Основание для исключения земельных участков
21	16:45:050130:132	Земли населенных пунктов	Для ведения гражданами садоводства и огородничества	832,7	832,7	Земли сельскохозяйственного назначения	Ведение огородничества, ведение садоводства	Постановление Исполнительного комитета города Альметьевск №36 от 29 июля 2016 года «О подготовке предложений по внесению изменений в генеральный план города Альметьевск»
22	16:45:050130:176	Земли населенных пунктов	Для ведения гражданами садоводства и огородничества	511,0	0,00011	Земли сельскохозяйственного назначения	Ведение огородничества, ведение садоводства	Постановление Исполнительного комитета города Альметьевск №36 от 29 июля 2016 года «О подготовке предложений по внесению изменений в генеральный план города Альметьевск»
23	16:45:050130:177	Земли населенных пунктов	Для ведения гражданами садоводства и огородничества	1000,3	1000,3	Земли сельскохозяйственного назначения	Ведение огородничества, ведение садоводства	Постановление Исполнительного комитета города Альметьевск №36 от 29 июля 2016 года «О подготовке предложений по внесению

№ п/п	Кадастровый номер земельного участка	Категория земель	Разрешенное использование	Площадь земельного участка по кадастру, кв.м	Площадь исключаемого земельного участка, кв.м	Планируемая категория	Планируемое разрешенное использование*	Основание для исключения земельных участков
								изменений в генеральный план города Альметьевск»
24	16:45:050130:178	Земли населенных пунктов	Для ведения гражданами садоводства и огородничества	581,0	581,0	Земли сельскохозяйственного назначения	Ведение огородничества, ведение садоводства	Постановление Исполнительного комитета города Альметьевск №36 от 29 июля 2016 года «О подготовке предложений по внесению изменений в генеральный план города Альметьевск»
25	16:45:050130:179	Земли населенных пунктов	Для ведения гражданами садоводства и огородничества	504,1	504,1	Земли сельскохозяйственного назначения	Ведение огородничества, ведение садоводства	Постановление Исполнительного комитета города Альметьевск №36 от 29 июля 2016 года «О подготовке предложений по внесению изменений в генеральный план города Альметьевск»
26	16:45:050130:180	Земли населенных пунктов	Для ведения гражданами садоводства и огородничества	831,6	831,6	Земли сельскохозяйственного назначения	Ведение огородничества, ведение садоводства	Постановление Исполнительного комитета города Альметьевск №36 от 29 июля

№ п/п	Кадастровый номер земельного участка	Категория земель	Разрешенное использование	Площадь земельного участка по кадастру, кв.м	Площадь исключаемого земельного участка, кв.м	Планируемая категория	Планируемое разрешенное использование*	Основание для исключения земельных участков
								2016 года «О подготовке предложений по внесению изменений в генеральный план города Альметьевск»
27	16:45:050130:181	Земли населенных пунктов	Для ведения гражданами садоводства и огородничества	568,2	568,2	Земли сельскохозяйственного назначения	Ведение огородничества, ведение садоводства	Постановление Исполнительного комитета города Альметьевск №36 от 29 июля 2016 года «О подготовке предложений по внесению изменений в генеральный план города Альметьевск»
28	16:45:050130:182	Земли населенных пунктов	Для ведения гражданами садоводства и огородничества	737,9	737,9	Земли сельскохозяйственного назначения	Ведение огородничества, ведение садоводства	Постановление Исполнительного комитета города Альметьевск №36 от 29 июля 2016 года «О подготовке предложений по внесению изменений в генеральный план города Альметьевск»

№ п/п	Кадастровый номер земельного участка	Категория земель	Разрешенное использование	Площадь земельного участка по кадастру, кв.м	Площадь исключаемого земельного участка, кв.м	Планируемая категория	Планируемое разрешенное использование*	Основание для исключения земельных участков
29	16:45:050130:183	Земли населенных пунктов	Для ведения гражданами садоводства и огородничества	532,1	532,1	Земли сельскохозяйственного назначения	Ведение огородничества, ведение садоводства	Постановление Исполнительного комитета города Альметьевск №36 от 29 июля 2016 года «О подготовке предложений по внесению изменений в генеральный план города Альметьевск»
30	16:45:050130:184	Земли населенных пунктов	Для ведения гражданами садоводства и огородничества	764,4	764,4	Земли сельскохозяйственного назначения	Ведение огородничества, ведение садоводства	Постановление Исполнительного комитета города Альметьевск №36 от 29 июля 2016 года «О подготовке предложений по внесению изменений в генеральный план города Альметьевск»
31	16:45:050130:185	Земли населенных пунктов	Для ведения гражданами садоводства и огородничества	585,0	585,0	Земли сельскохозяйственного назначения	Ведение огородничества, ведение садоводства	Постановление Исполнительного комитета города Альметьевск №36 от 29 июля 2016 года «О подготовке предложений по внесению

№ п/п	Кадастровый номер земельного участка	Категория земель	Разрешенное использование	Площадь земельного участка по кадастру, кв.м	Площадь исключаемого земельного участка, кв.м	Планируемая категория	Планируемое разрешенное использование*	Основание для исключения земельных участков
								изменений в генеральный план города Альметьевск»
32	16:45:050130:186	Земли населенных пунктов	Для ведения гражданами садоводства и огородничества	603,6	603,6	Земли сельскохозяйственного назначения	Ведение огородничества, ведение садоводства	Постановление Исполнительного комитета города Альметьевск №36 от 29 июля 2016 года «О подготовке предложений по внесению изменений в генеральный план города Альметьевск»
33	16:45:050130:187	Земли населенных пунктов	Для ведения гражданами садоводства и огородничества	1022,4	1022,4	Земли сельскохозяйственного назначения	Ведение огородничества, ведение садоводства	Постановление Исполнительного комитета города Альметьевск №36 от 29 июля 2016 года «О подготовке предложений по внесению изменений в генеральный план города Альметьевск»
34	16:45:050130:188	Земли населенных пунктов	Для ведения гражданами садоводства и огородничества	921,5	921,5	Земли сельскохозяйственного назначения	Ведение огородничества, ведение садоводства	Постановление Исполнительного комитета города Альметьевск №36 от 29 июля

№ п/п	Кадастровый номер земельного участка	Категория земель	Разрешенное использование	Площадь земельного участка по кадастру, кв.м	Площадь исключаемого земельного участка, кв.м	Планируемая категория	Планируемое разрешенное использование*	Основание для исключения земельных участков
								2016 года «О подготовке предложений по внесению изменений в генеральный план города Альметьевск»
35	16:45:050130:189	Земли населенных пунктов	Для ведения гражданами садоводства и огородничества	1266,4	1266,4	Земли сельскохозяйственного назначения	Ведение огородничества, ведение садоводства	Постановление Исполнительного комитета города Альметьевск №36 от 29 июля 2016 года «О подготовке предложений по внесению изменений в генеральный план города Альметьевск»
36	16:45:050130:191	Земли населенных пунктов	Для ведения гражданами садоводства и огородничества	816,6	816,6	Земли сельскохозяйственного назначения	Ведение огородничества, ведение садоводства	Постановление Исполнительного комитета города Альметьевск №36 от 29 июля 2016 года «О подготовке предложений по внесению изменений в генеральный план города Альметьевск»

№ п/п	Кадастровый номер земельного участка	Категория земель	Разрешенное использование	Площадь земельного участка по кадастру, кв.м	Площадь исключаемого земельного участка, кв.м	Планируемая категория	Планируемое разрешенное использование*	Основание для исключения земельных участков
37	16:45:050130:192	Земли населенных пунктов	Для ведения гражданами садоводства и огородничества	662,1	662,1	Земли сельскохозяйственного назначения	Ведение огородничества, ведение садоводства	Постановление Исполнительного комитета города Альметьевск №36 от 29 июля 2016 года «О подготовке предложений по внесению изменений в генеральный план города Альметьевск»
38	16:45:050130:193	Земли населенных пунктов	Для ведения гражданами садоводства и огородничества	582,2	582,2	Земли сельскохозяйственного назначения	Ведение огородничества, ведение садоводства	Постановление Исполнительного комитета города Альметьевск №36 от 29 июля 2016 года «О подготовке предложений по внесению изменений в генеральный план города Альметьевск»
39	16:45:050130:194	Земли населенных пунктов	Для ведения гражданами садоводства и огородничества	874,6	874,6	Земли сельскохозяйственного назначения	Ведение огородничества, ведение садоводства	Постановление Исполнительного комитета города Альметьевск №36 от 29 июля 2016 года «О подготовке предложений по внесению

№ п/п	Кадастровый номер земельного участка	Категория земель	Разрешенное использование	Площадь земельного участка по кадастру, кв.м	Площадь исключаемого земельного участка, кв.м	Планируемая категория	Планируемое разрешенное использование*	Основание для исключения земельных участков
								изменений в генеральный план города Альметьевск»
40	16:45:050130:195	Земли населенных пунктов	Для ведения гражданами садоводства и огородничества	556,8	556,8	Земли сельскохозяйственного назначения	Ведение огородничества, ведение садоводства	Постановление Исполнительного комитета города Альметьевск №36 от 29 июля 2016 года «О подготовке предложений по внесению изменений в генеральный план города Альметьевск»
41	16:45:050130:256	Земли населенных пунктов	Для ведения гражданами садоводства и огородничества	617,3	617,3	Земли сельскохозяйственного назначения	Ведение огородничества, ведение садоводства	Постановление Исполнительного комитета города Альметьевск №36 от 29 июля 2016 года «О подготовке предложений по внесению изменений в генеральный план города Альметьевск»
42	16:45:050130:257	Земли населенных пунктов	Для ведения гражданами садоводства и огородничества	802,6	802,6	Земли сельскохозяйственного назначения	Ведение огородничества, ведение садоводства	Постановление Исполнительного комитета города Альметьевск №36 от 29 июля

№ п/п	Кадастровый номер земельного участка	Категория земель	Разрешенное использование	Площадь земельного участка по кадастру, кв.м	Площадь исключаемого земельного участка, кв.м	Планируемая категория	Планируемое разрешенное использование*	Основание для исключения земельных участков
								2016 года «О подготовке предложений по внесению изменений в генеральный план города Альметьевск»
43	16:45:050130:305	Земли населенных пунктов	Для ведения гражданами садоводства и огородничества	558,7	558,7	Земли сельскохозяйственного назначения	Ведение огородничества, ведение садоводства	Постановление Исполнительного комитета города Альметьевск №36 от 29 июля 2016 года «О подготовке предложений по внесению изменений в генеральный план города Альметьевск»
44	16:45:050130:306	Земли населенных пунктов	Для ведения гражданами садоводства и огородничества	670,4	670,4	Земли сельскохозяйственного назначения	Ведение огородничества, ведение садоводства	Постановление Исполнительного комитета города Альметьевск №36 от 29 июля 2016 года «О подготовке предложений по внесению изменений в генеральный план города Альметьевск»

№ п/п	Кадастровый номер земельного участка	Категория земель	Разрешенное использование	Площадь земельного участка по кадастру, кв.м	Площадь исключаемого земельного участка, кв.м	Планируемая категория	Планируемое разрешенное использование*	Основание для исключения земельных участков
45	16:45:050130:308	Земли населенных пунктов	Для ведения гражданами садоводства и огородничества	746,5	746,5	Земли сельскохозяйственного назначения	Ведение огородничества, ведение садоводства	Постановление Исполнительного комитета города Альметьевск №36 от 29 июля 2016 года «О подготовке предложений по внесению изменений в генеральный план города Альметьевск»
46	16:45:050130:309	Земли населенных пунктов	Для ведения гражданами садоводства и огородничества	695,7	695,7	Земли сельскохозяйственного назначения	Ведение огородничества, ведение садоводства	Постановление Исполнительного комитета города Альметьевск №36 от 29 июля 2016 года «О подготовке предложений по внесению изменений в генеральный план города Альметьевск»
47	16:45:050130:310	Земли населенных пунктов	Для ведения гражданами садоводства и огородничества	778,7	778,7	Земли сельскохозяйственного назначения	Ведение огородничества, ведение садоводства	Постановление Исполнительного комитета города Альметьевск №36 от 29 июля 2016 года «О подготовке предложений по внесению

№ п/п	Кадастровый номер земельного участка	Категория земель	Разрешенное использование	Площадь земельного участка по кадастру, кв.м	Площадь исключаемого земельного участка, кв.м	Планируемая категория	Планируемое разрешенное использование*	Основание для исключения земельных участков
								изменений в генеральный план города Альметьевск»
48	16:45:050130:311	Земли населенных пунктов	Для ведения гражданами садоводства и огородничества	685,6	685,6	Земли сельскохозяйственного назначения	Ведение огородничества, ведение садоводства	Постановление Исполнительного комитета города Альметьевск №36 от 29 июля 2016 года «О подготовке предложений по внесению изменений в генеральный план города Альметьевск»
49	16:45:050130:312	Земли населенных пунктов	Для ведения гражданами садоводства и огородничества	452,6	452,6	Земли сельскохозяйственного назначения	Ведение огородничества, ведение садоводства	Постановление Исполнительного комитета города Альметьевск №36 от 29 июля 2016 года «О подготовке предложений по внесению изменений в генеральный план города Альметьевск»
50	16:45:050130:313	Земли населенных пунктов	Для ведения гражданами садоводства и огородничества	420,0	420,0	Земли сельскохозяйственного назначения	Ведение огородничества, ведение садоводства	Постановление Исполнительного комитета города Альметьевск №36 от 29 июля

№ п/п	Кадастровый номер земельного участка	Категория земель	Разрешенное использование	Площадь земельного участка по кадастру, кв.м	Площадь исключаемого земельного участка, кв.м	Планируемая категория	Планируемое разрешенное использование*	Основание для исключения земельных участков
								2016 года «О подготовке предложений по внесению изменений в генеральный план города Альметьевск»
51	16:45:050130:314	Земли населенных пунктов	Для ведения гражданами садоводства и огородничества	407,4	407,4	Земли сельскохозяйственного назначения	Ведение огородничества, ведение садоводства	Постановление Исполнительного комитета города Альметьевск №36 от 29 июля 2016 года «О подготовке предложений по внесению изменений в генеральный план города Альметьевск»
52	16:45:050130:315	Земли населенных пунктов	Для ведения гражданами садоводства и огородничества	478,2	478,2	Земли сельскохозяйственного назначения	Ведение огородничества, ведение садоводства	Постановление Исполнительного комитета города Альметьевск №36 от 29 июля 2016 года «О подготовке предложений по внесению изменений в генеральный план города Альметьевск»

№ п/п	Кадастровый номер земельного участка	Категория земель	Разрешенное использование	Площадь земельного участка по кадастру, кв.м	Площадь исключаемого земельного участка, кв.м	Планируемая категория	Планируемое разрешенное использование*	Основание для исключения земельных участков
53	16:45:050130:316	Земли населенных пунктов	Для ведения гражданами садоводства и огородничества	482,9	482,9	Земли сельскохозяйственного назначения	Ведение огородничества, ведение садоводства	Постановление Исполнительного комитета города Альметьевск №36 от 29 июля 2016 года «О подготовке предложений по внесению изменений в генеральный план города Альметьевск»
54	16:45:050130:317	Земли населенных пунктов	Для ведения гражданами садоводства и огородничества	497,8	497,8	Земли сельскохозяйственного назначения	Ведение огородничества, ведение садоводства	Постановление Исполнительного комитета города Альметьевск №36 от 29 июля 2016 года «О подготовке предложений по внесению изменений в генеральный план города Альметьевск»
55	16:45:050130:318	Земли населенных пунктов	Для ведения гражданами садоводства и огородничества	503,1	503,1	Земли сельскохозяйственного назначения	Ведение огородничества, ведение садоводства	Постановление Исполнительного комитета города Альметьевск №36 от 29 июля 2016 года «О подготовке предложений по внесению

№ п/п	Кадастровый номер земельного участка	Категория земель	Разрешенное использование	Площадь земельного участка по кадастру, кв.м	Площадь исключаемого земельного участка, кв.м	Планируемая категория	Планируемое разрешенное использование*	Основание для исключения земельных участков
								изменений в генеральный план города Альметьевск»
56	16:45:050130:319	Земли населенных пунктов	Для ведения гражданами садоводства и огородничества	496,9	496,9	Земли сельскохозяйственного назначения	Ведение огородничества, ведение садоводства	Постановление Исполнительного комитета города Альметьевск №36 от 29 июля 2016 года «О подготовке предложений по внесению изменений в генеральный план города Альметьевск»
57	16:45:050130:320	Земли населенных пунктов	Для ведения гражданами садоводства и огородничества	556,0	556,0	Земли сельскохозяйственного назначения	Ведение огородничества, ведение садоводства	Постановление Исполнительного комитета города Альметьевск №36 от 29 июля 2016 года «О подготовке предложений по внесению изменений в генеральный план города Альметьевск»
58	16:45:050130:321	Земли населенных пунктов	Для ведения гражданами садоводства и огородничества	462,1	462,1	Земли сельскохозяйственного назначения	Ведение огородничества, ведение садоводства	Постановление Исполнительного комитета города Альметьевск №36 от 29 июля

№ п/п	Кадастровый номер земельного участка	Категория земель	Разрешенное использование	Площадь земельного участка по кадастру, кв.м	Площадь исключаемого земельного участка, кв.м	Планируемая категория	Планируемое разрешенное использование*	Основание для исключения земельных участков
								2016 года «О подготовке предложений по внесению изменений в генеральный план города Альметьевск»
59	16:45:050130:322	Земли населенных пунктов	Для ведения гражданами садоводства и огородничества	460,0	460,0	Земли сельскохозяйственного назначения	Ведение огородничества, ведение садоводства	Постановление Исполнительного комитета города Альметьевск №36 от 29 июля 2016 года «О подготовке предложений по внесению изменений в генеральный план города Альметьевск»
60	16:45:050130:323	Земли населенных пунктов	Для ведения гражданами садоводства и огородничества	489,6	489,6	Земли сельскохозяйственного назначения	Ведение огородничества, ведение садоводства	Постановление Исполнительного комитета города Альметьевск №36 от 29 июля 2016 года «О подготовке предложений по внесению изменений в генеральный план города Альметьевск»

№ п/п	Кадастровый номер земельного участка	Категория земель	Разрешенное использование	Площадь земельного участка по кадастру, кв.м	Площадь исключаемого земельного участка, кв.м	Планируемая категория	Планируемое разрешенное использование*	Основание для исключения земельных участков
61	16:45:050130:324	Земли населенных пунктов	Для ведения гражданами садоводства и огородничества	525,6	525,6	Земли сельскохозяйственного назначения	Ведение огородничества, ведение садоводства	Постановление Исполнительного комитета города Альметьевск №36 от 29 июля 2016 года «О подготовке предложений по внесению изменений в генеральный план города Альметьевск»
62	16:45:050130:325	Земли населенных пунктов	Для ведения гражданами садоводства и огородничества	598,1	598,1	Земли сельскохозяйственного назначения	Ведение огородничества, ведение садоводства	Постановление Исполнительного комитета города Альметьевск №36 от 29 июля 2016 года «О подготовке предложений по внесению изменений в генеральный план города Альметьевск»
63	16:45:050130:334	Земли населенных пунктов	Нет данных	98,0	98,0	Земли промышленности, энергетики, транспорта, связи, радиовещания, телевидения и т.д.	Сельскохозяйственное использование	Постановление Исполнительного комитета города Альметьевск №36 от 29 июля 2016 года «О подготовке предложений по внесению

№ п/п	Кадастровый номер земельного участка	Категория земель	Разрешенное использование	Площадь земельного участка по кадастру, кв.м	Площадь исключаемого земельного участка, кв.м	Планируемая категория	Планируемое разрешенное использование*	Основание для исключения земельных участков
								изменений в генеральный план города Альметьевск»
64	16:45:050130:39	Земли населенных пунктов	Для ведения гражданами садоводства и огородничества	646,3	646,3	Земли сельскохозяйственного назначения	Ведение огородничества, ведение садоводства	Постановление Исполнительного комитета города Альметьевск №36 от 29 июля 2016 года «О подготовке предложений по внесению изменений в генеральный план города Альметьевск»
65	16:45:050130:40	Земли населенных пунктов	Для ведения гражданами садоводства и огородничества	788,0	788,0	Земли сельскохозяйственного назначения	Ведение огородничества, ведение садоводства	Постановление Исполнительного комитета города Альметьевск №36 от 29 июля 2016 года «О подготовке предложений по внесению изменений в генеральный план города Альметьевск»
66	16:45:050130:41	Земли населенных пунктов	Для ведения гражданами садоводства и огородничества	529,6	529,6	Земли сельскохозяйственного назначения	Ведение огородничества, ведение садоводства	Постановление Исполнительного комитета города Альметьевск №36 от 29 июля

№ п/п	Кадастровый номер земельного участка	Категория земель	Разрешенное использование	Площадь земельного участка по кадастру, кв.м	Площадь исключаемого земельного участка, кв.м	Планируемая категория	Планируемое разрешенное использование*	Основание для исключения земельных участков
								2016 года «О подготовке предложений по внесению изменений в генеральный план города Альметьевск»
67	16:45:050130:42	Земли населенных пунктов	Для ведения гражданами садоводства и огородничества	554,2	554,2	Земли сельскохозяйственного назначения	Ведение огородничества, ведение садоводства	Постановление Исполнительного комитета города Альметьевск №36 от 29 июля 2016 года «О подготовке предложений по внесению изменений в генеральный план города Альметьевск»
68	16:45:050130:43	Земли населенных пунктов	Для ведения гражданами садоводства и огородничества	497,0	497,0	Земли сельскохозяйственного назначения	Ведение огородничества, ведение садоводства	Постановление Исполнительного комитета города Альметьевск №36 от 29 июля 2016 года «О подготовке предложений по внесению изменений в генеральный план города Альметьевск»

№ п/п	Кадастровый номер земельного участка	Категория земель	Разрешенное использование	Площадь земельного участка по кадастру, кв.м	Площадь исключаемого земельного участка, кв.м	Планируемая категория	Планируемое разрешенное использование*	Основание для исключения земельных участков
69	16:45:050130:44	Земли населенных пунктов	Для ведения гражданами садоводства и огородничества	576,0	576,0	Земли сельскохозяйственного назначения	Ведение огородничества, ведение садоводства	Постановление Исполнительного комитета города Альметьевск №36 от 29 июля 2016 года «О подготовке предложений по внесению изменений в генеральный план города Альметьевск»
70	16:45:050130:45	Земли населенных пунктов	Для ведения гражданами садоводства и огородничества	527,4	527,4	Земли сельскохозяйственного назначения	Ведение огородничества, ведение садоводства	Постановление Исполнительного комитета города Альметьевск №36 от 29 июля 2016 года «О подготовке предложений по внесению изменений в генеральный план города Альметьевск»
71	16:45:050130:46	Земли населенных пунктов	Для ведения гражданами садоводства и огородничества	537,4	537,4	Земли сельскохозяйственного назначения	Ведение огородничества, ведение садоводства	Постановление Исполнительного комитета города Альметьевск №36 от 29 июля 2016 года «О подготовке предложений по внесению

№ п/п	Кадастровый номер земельного участка	Категория земель	Разрешенное использование	Площадь земельного участка по кадастру, кв.м	Площадь исключаемого земельного участка, кв.м	Планируемая категория	Планируемое разрешенное использование*	Основание для исключения земельных участков
								изменений в генеральный план города Альметьевск»
72	16:45:050130:47	Земли населенных пунктов	Для ведения гражданами садоводства и огородничества	535,7	535,7	Земли сельскохозяйственного назначения	Ведение огородничества, ведение садоводства	Постановление Исполнительного комитета города Альметьевск №36 от 29 июля 2016 года «О подготовке предложений по внесению изменений в генеральный план города Альметьевск»
73	16:45:050130:48	Земли населенных пунктов	Для ведения гражданами садоводства и огородничества	530,9	530,9	Земли сельскохозяйственного назначения	Ведение огородничества, ведение садоводства	Постановление Исполнительного комитета города Альметьевск №36 от 29 июля 2016 года «О подготовке предложений по внесению изменений в генеральный план города Альметьевск»
74	16:45:050130:49	Земли населенных пунктов	Для ведения гражданами садоводства и огородничества	1260,4	1260,3	Земли сельскохозяйственного назначения	Ведение огородничества, ведение садоводства	Постановление Исполнительного комитета города Альметьевск №36 от 29 июля

№ п/п	Кадастровый номер земельного участка	Категория земель	Разрешенное использование	Площадь земельного участка по кадастру, кв.м	Площадь исключаемого земельного участка, кв.м	Планируемая категория	Планируемое разрешенное использование*	Основание для исключения земельных участков
								2016 года «О подготовке предложений по внесению изменений в генеральный план города Альметьевск»
75	16:45:050130:50	Земли населенных пунктов	Для ведения гражданами садоводства и огородничества	534,9	534,9	Земли сельскохозяйственного назначения	Ведение огородничества, ведение садоводства	Постановление Исполнительного комитета города Альметьевск №36 от 29 июля 2016 года «О подготовке предложений по внесению изменений в генеральный план города Альметьевск»
76	16:45:050130:51	Земли населенных пунктов	Для ведения гражданами садоводства и огородничества	467,7	467,7	Земли сельскохозяйственного назначения	Ведение огородничества, ведение садоводства	Постановление Исполнительного комитета города Альметьевск №36 от 29 июля 2016 года «О подготовке предложений по внесению изменений в генеральный план города Альметьевск»

№ п/п	Кадастровый номер земельного участка	Категория земель	Разрешенное использование	Площадь земельного участка по кадастру, кв.м	Площадь исключаемого земельного участка, кв.м	Планируемая категория	Планируемое разрешенное использование*	Основание для исключения земельных участков
77	16:45:050130:52	Земли населенных пунктов	Для ведения гражданами садоводства и огородничества	405,5	405,5	Земли сельскохозяйственного назначения	Ведение огородничества, ведение садоводства	Постановление Исполнительного комитета города Альметьевск №36 от 29 июля 2016 года «О подготовке предложений по внесению изменений в генеральный план города Альметьевск»
78	16:45:050130:53	Земли населенных пунктов	Для ведения гражданами садоводства и огородничества	448,6	448,6	Земли сельскохозяйственного назначения	Ведение огородничества, ведение садоводства	Постановление Исполнительного комитета города Альметьевск №36 от 29 июля 2016 года «О подготовке предложений по внесению изменений в генеральный план города Альметьевск»
79	16:45:050130:54	Земли населенных пунктов	Для ведения гражданами садоводства и огородничества	464,8	464,8	Земли сельскохозяйственного назначения	Ведение огородничества, ведение садоводства	Постановление Исполнительного комитета города Альметьевск №36 от 29 июля 2016 года «О подготовке предложений по внесению

№ п/п	Кадастровый номер земельного участка	Категория земель	Разрешенное использование	Площадь земельного участка по кадастру, кв.м	Площадь исключаемого земельного участка, кв.м	Планируемая категория	Планируемое разрешенное использование*	Основание для исключения земельных участков
								изменений в генеральный план города Альметьевск»
80	16:45:050130:55	Земли населенных пунктов	Для ведения гражданами садоводства и огородничества	428,3	428,3	Земли сельскохозяйственного назначения	Ведение огородничества, ведение садоводства	Постановление Исполнительного комитета города Альметьевск №36 от 29 июля 2016 года «О подготовке предложений по внесению изменений в генеральный план города Альметьевск»
81	16:45:050130:56	Земли населенных пунктов	Для ведения гражданами садоводства и огородничества	387,9	387,9	Земли сельскохозяйственного назначения	Ведение огородничества, ведение садоводства	Постановление Исполнительного комитета города Альметьевск №36 от 29 июля 2016 года «О подготовке предложений по внесению изменений в генеральный план города Альметьевск»
82	16:45:050130:57	Земли населенных пунктов	Для ведения гражданами садоводства и огородничества	468,5	468,5	Земли сельскохозяйственного назначения	Ведение огородничества, ведение садоводства	Постановление Исполнительного комитета города Альметьевск №36 от 29 июля

№ п/п	Кадастровый номер земельного участка	Категория земель	Разрешенное использование	Площадь земельного участка по кадастру, кв.м	Площадь исключаемого земельного участка, кв.м	Планируемая категория	Планируемое разрешенное использование*	Основание для исключения земельных участков
								2016 года «О подготовке предложений по внесению изменений в генеральный план города Альметьевск»
83	16:45:050130:58	Земли населенных пунктов	Для ведения гражданами садоводства и огородничества	428,7	428,7	Земли сельскохозяйственного назначения	Ведение огородничества, ведение садоводства	Постановление Исполнительного комитета города Альметьевск №36 от 29 июля 2016 года «О подготовке предложений по внесению изменений в генеральный план города Альметьевск»
84	16:45:050130:59	Земли населенных пунктов	Для ведения гражданами садоводства и огородничества	466,1	466,1	Земли сельскохозяйственного назначения	Ведение огородничества, ведение садоводства	Постановление Исполнительного комитета города Альметьевск №36 от 29 июля 2016 года «О подготовке предложений по внесению изменений в генеральный план города Альметьевск»

№ п/п	Кадастровый номер земельного участка	Категория земель	Разрешенное использование	Площадь земельного участка по кадастру, кв.м	Площадь исключаемого земельного участка, кв.м	Планируемая категория	Планируемое разрешенное использование*	Основание для исключения земельных участков
85	16:45:050130:60	Земли населенных пунктов	Для ведения гражданами садоводства и огородничества	631,5	631,5	Земли сельскохозяйственного назначения	Ведение огородничества, ведение садоводства	Постановление Исполнительного комитета города Альметьевск №36 от 29 июля 2016 года «О подготовке предложений по внесению изменений в генеральный план города Альметьевск»
86	16:45:050130:61	Земли населенных пунктов	Для ведения гражданами садоводства и огородничества	727,2	727,2	Земли сельскохозяйственного назначения	Ведение огородничества, ведение садоводства	Постановление Исполнительного комитета города Альметьевск №36 от 29 июля 2016 года «О подготовке предложений по внесению изменений в генеральный план города Альметьевск»
87	Часть 3У 16:45:050104:3	Земли населенных пунктов	Нет данных	126027,0	2559,9	Земли сельскохозяйственного назначения	Сельскохозяйственное использование	Постановление Исполнительного комитета города Альметьевск №36 от 29 июля 2016 года «О подготовке предложений по внесению

№ п/п	Кадастровый номер земельного участка	Категория земель	Разрешенное использование	Площадь земельного участка по кадастру, кв.м	Площадь исключаемого земельного участка, кв.м	Планируемая категория	Планируемое разрешенное использование*	Основание для исключения земельных участков
								изменений в генеральный план города Альметьевск»
88	Земельные участки, не поставленные на кадастровый учет	Нет данных	Нет данных	-	5543,0	Земли сельскохозяйственного назначения	Сельскохозяйственное использование	Постановление Исполнительного комитета города Альметьевск №36 от 29 июля 2016 года «О подготовке предложений по внесению изменений в генеральный план города Альметьевск»
	Всего по участку 2				59132,3			
УЧАСТОК 3								
1	16:07:100013:26(1)	Земли промышленности, энергетики, транспорта, связи, радиовещания, телевидения, информатики, земли для обеспечения космической деятельности, земли обороны, безопасности и земли иного специального назначения	Для размещения воздушных линий электропередачи	29,0	29,0	Земли промышленности, энергетики, транспорта, связи, радиовещания, телевидения и т.д.	Связь	Постановление Исполнительного комитета города Альметьевск №36 от 29 июля 2016 года «О подготовке предложений по внесению изменений в генеральный план города Альметьевск»

№ п/п	Кадастровый номер земельного участка	Категория земель	Разрешенное использование	Площадь земельного участка по кадастру, кв.м	Площадь исключаемого земельного участка, кв.м	Планируемая категория	Планируемое разрешенное использование*	Основание для исключения земельных участков
2	16:07:100013:26(2)	Земли промышленности, энергетики, транспорта, связи, радиовещания, телевидения, информатики, земли для обеспечения космической деятельности, земли обороны, безопасности и земли иного специального назначения	Для размещения воздушных линий электропередачи	120,0	120,0	Земли промышленности, энергетики, транспорта, связи, радиовещания, телевидения и т.д.	Связь	Постановление Исполнительного комитета города Альметьевск №36 от 29 июля 2016 года «О подготовке предложений по внесению изменений в генеральный план города Альметьевск»
3	16:45:050128:1117(3)	Земли населенных пунктов	Для размещения промышленных объектов	102,0	102,0	Земли промышленности, энергетики, транспорта, связи, радиовещания, телевидения и т.д.	Производственная деятельность	Постановление Исполнительного комитета города Альметьевск №36 от 29 июля 2016 года «О подготовке предложений по внесению изменений в генеральный план города Альметьевск»
4	Земельные участки, не поставленные на кадастровый учет	Нет данных	Нет данных	-	12319,3	Земли сельскохозяйственного назначения	Сельскохозяйственное использование	Постановление Исполнительного комитета города Альметьевск №36 от 29 июля 2016 года «О подготовке предложений по

№ п/п	Кадастровый номер земельного участка	Категория земель	Разрешенное использование	Площадь земельного участка по кадастру, кв.м	Площадь исключаемого земельного участка, кв.м	Планируемая категория	Планируемое разрешенное использование*	Основание для исключения земельных участков
								внесению изменений в генеральный план города Альметьевск»
	Всего по участку 3				12570,3			
УЧАСТОК 4								
1	16:45:050137:17	Земли населенных пунктов	Нет данных	43,5	43,5	Земли промышленности, энергетики, транспорта, связи, радиовещания, телевидения и т.д.	Сельскохозяйственное использование	Постановление Исполнительного комитета города Альметьевск №36 от 29 июля 2016 года «О подготовке предложений по внесению изменений в генеральный план города Альметьевск»
2	16:45:050137:58	Земли населенных пунктов	Нет данных	1,0	1,0	Земли промышленности, энергетики, транспорта, связи, радиовещания, телевидения и т.д.	Сельскохозяйственное использование	Постановление Исполнительного комитета города Альметьевск №36 от 29 июля 2016 года «О подготовке предложений по внесению изменений в генеральный план города Альметьевск»

№ п/п	Кадастровый номер земельного участка	Категория земель	Разрешенное использование	Площадь земельного участка по кадастру, кв.м	Площадь исключаемого земельного участка, кв.м	Планируемая категория	Планируемое разрешенное использование*	Основание для исключения земельных участков
3	16:45:050137:59	Земли населенных пунктов	Нет данных	0,2	0,2	Земли промышленности, энергетики, транспорта, связи, радиовещания, телевидения и т.д.	Сельскохозяйственное использование	Постановление Исполнительного комитета города Альметьевск №36 от 29 июля 2016 года «О подготовке предложений по внесению изменений в генеральный план города Альметьевск»
4	16:45:050137:65	Земли населенных пунктов	Нет данных	1,0	1,0	Земли промышленности, энергетики, транспорта, связи, радиовещания, телевидения и т.д.	Сельскохозяйственное использование	Постановление Исполнительного комитета города Альметьевск №36 от 29 июля 2016 года «О подготовке предложений по внесению изменений в генеральный план города Альметьевск»
5	16:45:050137:71	Земли населенных пунктов	Нет данных	23,5	23,5	Земли промышленности, энергетики, транспорта, связи, радиовещания, телевидения и т.д.	Сельскохозяйственное использование	Постановление Исполнительного комитета города Альметьевск №36 от 29 июля 2016 года «О подготовке предложений по внесению

№ п/п	Кадастровый номер земельного участка	Категория земель	Разрешенное использование	Площадь земельного участка по кадастру, кв.м	Площадь исключаемого земельного участка, кв.м	Планируемая категория	Планируемое разрешенное использование*	Основание для исключения земельных участков
								изменений в генеральный план города Альметьевск»
6	Часть ЗУ 16:45:050133:51	Земли населенных пунктов	Для размещения промышленных объектов	8476,3	156,2	Земли промышленности, энергетики, транспорта, связи, радиовещания, телевидения и т.д.	Автомобильный транспорт	Постановление Исполнительного комитета города Альметьевск №36 от 29 июля 2016 года «О подготовке предложений по внесению изменений в генеральный план города Альметьевск»
7	Земельные участки, не поставленные на кадастровый учет	Нет данных	Нет данных	-	94097,8	Земли сельскохозяйственного назначения	Сельскохозяйственное использование	Постановление Исполнительного комитета города Альметьевск №36 от 29 июля 2016 года «О подготовке предложений по внесению изменений в генеральный план города Альметьевск»
	Всего по участку 4				94323,3			
УЧАСТОК 5								

№ п/п	Кадастровый номер земельного участка	Категория земель	Разрешенное использование	Площадь земельного участка по кадастру, кв.м	Площадь исключаемого земельного участка, кв.м	Планируемая категория	Планируемое разрешенное использование*	Основание для исключения земельных участков
1	16:07:100013:28	Нет данных	Нет данных	72,3	72,3	Земли промышленности, энергетики, транспорта, связи, радиовещания, телевидения и т.д.	Озеленение территорий санитарно-защитных зон**	Постановление Исполнительного комитета города Альметьевск №36 от 29 июля 2016 года «О подготовке предложений по внесению изменений в генеральный план города Альметьевск»
2	16:07:100013:3	Нет данных	Нет данных	6,0	6,0	Земли промышленности, энергетики, транспорта, связи, радиовещания, телевидения и т.д.	Озеленение территорий санитарно-защитных зон**	Постановление Исполнительного комитета города Альметьевск №36 от 29 июля 2016 года «О подготовке предложений по внесению изменений в генеральный план города Альметьевск»
3	16:07:100013:4	Нет данных	Нет данных	1,0	1,0	Земли промышленности, энергетики, транспорта, связи, радиовещания, телевидения и т.д.	Озеленение территорий санитарно-защитных зон**	Постановление Исполнительного комитета города Альметьевск №36 от 29 июля 2016 года «О подготовке предложений по внесению

№ п/п	Кадастровый номер земельного участка	Категория земель	Разрешенное использование	Площадь земельного участка по кадастру, кв.м	Площадь исключаемого земельного участка, кв.м	Планируемая категория	Планируемое разрешенное использование*	Основание для исключения земельных участков
								изменений в генеральный план города Альметьевск»
4	16:07:100013:5	Нет данных	Нет данных	1,0	1,0	Земли промышленности, энергетики, транспорта, связи, радиовещания, телевидения и т.д.	Озеленение территорий санитарно-защитных зон**	Постановление Исполнительного комитета города Альметьевск №36 от 29 июля 2016 года «О подготовке предложений по внесению изменений в генеральный план города Альметьевск»
5	16:07:100013:6	Нет данных	Нет данных	1,0	1,0	Земли промышленности, энергетики, транспорта, связи, радиовещания, телевидения и т.д.	Озеленение территорий санитарно-защитных зон**	Постановление Исполнительного комитета города Альметьевск №36 от 29 июля 2016 года «О подготовке предложений по внесению изменений в генеральный план города Альметьевск»
6	16:07:100013:7	Нет данных	Нет данных	6,0	6,0	Земли промышленности, энергетики, транспорта, связи, радиовещания,	Озеленение территорий санитарно-защитных зон**	Постановление Исполнительного комитета города Альметьевск №36 от 29 июля

№ п/п	Кадастровый номер земельного участка	Категория земель	Разрешенное использование	Площадь земельного участка по кадастру, кв.м	Площадь исключаемого земельного участка, кв.м	Планируемая категория	Планируемое разрешенное использование*	Основание для исключения земельных участков
						телевидения и т.д.		2016 года «О подготовке предложений по внесению изменений в генеральный план города Альметьевск»
7	16:45:000000:1199	Земли населенных пунктов	Для ведения гражданами садоводства и огородничества	823,0	823,0	Земли сельскохозяйственного назначения	Ведение огородничества, ведение садоводства	Постановление Исполнительного комитета города Альметьевск №36 от 29 июля 2016 года «О подготовке предложений по внесению изменений в генеральный план города Альметьевск»
8	16:45:050128:412	Земли населенных пунктов	Нет данных	1,0	1,0	Земли промышленности, энергетики, транспорта, связи, радиовещания, телевидения и т.д.	Озеленение территорий санитарно-защитных зон**	Постановление Исполнительного комитета города Альметьевск №36 от 29 июля 2016 года «О подготовке предложений по внесению изменений в генеральный план города Альметьевск»

№ п/п	Кадастровый номер земельного участка	Категория земель	Разрешенное использование	Площадь земельного участка по кадастру, кв.м	Площадь исключаемого земельного участка, кв.м	Планируемая категория	Планируемое разрешенное использование*	Основание для исключения земельных участков
9	16:45:050131:10	Земли населенных пунктов	Нет данных	1,0	1,0	Земли промышленности, энергетики, транспорта, связи, радиовещания, телевидения и т.д.	Озеленение территорий санитарно-защитных зон**	Постановление Исполнительного комитета города Альметьевск №36 от 29 июля 2016 года «О подготовке предложений по внесению изменений в генеральный план города Альметьевск»
10	16:45:050131:11	Земли населенных пунктов	Нет данных	1,0	1,0	Земли промышленности, энергетики, транспорта, связи, радиовещания, телевидения и т.д.	Озеленение территорий санитарно-защитных зон**	Постановление Исполнительного комитета города Альметьевск №36 от 29 июля 2016 года «О подготовке предложений по внесению изменений в генеральный план города Альметьевск»
11	16:45:050131:12	Земли населенных пунктов	Нет данных	1,0	1,0	Земли промышленности, энергетики, транспорта, связи, радиовещания, телевидения и т.д.	Озеленение территорий санитарно-защитных зон**	Постановление Исполнительного комитета города Альметьевск №36 от 29 июля 2016 года «О подготовке предложений по внесению

№ п/п	Кадастровый номер земельного участка	Категория земель	Разрешенное использование	Площадь земельного участка по кадастру, кв.м	Площадь исключаемого земельного участка, кв.м	Планируемая категория	Планируемое разрешенное использование*	Основание для исключения земельных участков
								изменений в генеральный план города Альметьевск»
12	16:45:050131:13	Земли населенных пунктов	Нет данных	1,0	1,0	Земли промышленности, энергетики, транспорта, связи, радиовещания, телевидения и т.д.	Озеленение территорий санитарно-защитных зон**	Постановление Исполнительного комитета города Альметьевск №36 от 29 июля 2016 года «О подготовке предложений по внесению изменений в генеральный план города Альметьевск»
13	16:45:050131:14	Земли населенных пунктов	Нет данных	1,0	1,0	Земли промышленности, энергетики, транспорта, связи, радиовещания, телевидения и т.д.	Озеленение территорий санитарно-защитных зон**	Постановление Исполнительного комитета города Альметьевск №36 от 29 июля 2016 года «О подготовке предложений по внесению изменений в генеральный план города Альметьевск»
14	16:45:050131:15	Земли населенных пунктов	Нет данных	1,0	1,0	Земли промышленности, энергетики, транспорта, связи, радиовещания,	Озеленение территорий санитарно-защитных зон**	Постановление Исполнительного комитета города Альметьевск №36 от 29 июля

№ п/п	Кадастровый номер земельного участка	Категория земель	Разрешенное использование	Площадь земельного участка по кадастру, кв.м	Площадь исключаемого земельного участка, кв.м	Планируемая категория	Планируемое разрешенное использование*	Основание для исключения земельных участков
						телевидения и т.д.		2016 года «О подготовке предложений по внесению изменений в генеральный план города Альметьевск»
15	16:45:050131:17	Земли населенных пунктов	Нет данных	1,0	1,0	Земли промышленности, энергетики, транспорта, связи, радиовещания, телевидения и т.д.	Озеленение территорий санитарно-защитных зон**	Постановление Исполнительного комитета города Альметьевск №36 от 29 июля 2016 года «О подготовке предложений по внесению изменений в генеральный план города Альметьевск»
16	16:45:050131:18	Земли населенных пунктов	Для ведения гражданами садоводства и огородничества	393,0	393,0	Земли сельскохозяйственного назначения	Ведение огородничества, ведение садоводства	Постановление Исполнительного комитета города Альметьевск №36 от 29 июля 2016 года «О подготовке предложений по внесению изменений в генеральный план города Альметьевск»

№ п/п	Кадастровый номер земельного участка	Категория земель	Разрешенное использование	Площадь земельного участка по кадастру, кв.м	Площадь исключаемого земельного участка, кв.м	Планируемая категория	Планируемое разрешенное использование*	Основание для исключения земельных участков
17	16:45:050131:4	Земли населенных пунктов	Нет данных	6,0	6,0	Земли промышленности, энергетики, транспорта, связи, радиовещания, телевидения и т.д.	Озеленение территорий санитарно-защитных зон**	Постановление Исполнительного комитета города Альметьевск №36 от 29 июля 2016 года «О подготовке предложений по внесению изменений в генеральный план города Альметьевск»
18	16:45:050131:7	Земли населенных пунктов	Нет данных	1,0	1,0	Земли промышленности, энергетики, транспорта, связи, радиовещания, телевидения и т.д.	Озеленение территорий санитарно-защитных зон**	Постановление Исполнительного комитета города Альметьевск №36 от 29 июля 2016 года «О подготовке предложений по внесению изменений в генеральный план города Альметьевск»
19	16:45:050131:8	Земли населенных пунктов	Нет данных	1,0	1,0	Земли промышленности, энергетики, транспорта, связи, радиовещания, телевидения и т.д.	Озеленение территорий санитарно-защитных зон**	Постановление Исполнительного комитета города Альметьевск №36 от 29 июля 2016 года «О подготовке предложений по внесению

№ п/п	Кадастровый номер земельного участка	Категория земель	Разрешенное использование	Площадь земельного участка по кадастру, кв.м	Площадь исключаемого земельного участка, кв.м	Планируемая категория	Планируемое разрешенное использование*	Основание для исключения земельных участков
								изменений в генеральный план города Альметьевск»
20	16:45:050131:9	Земли населенных пунктов	Нет данных	1,0	1,0	Земли промышленности, энергетики, транспорта, связи, радиовещания, телевидения и т.д.	Озеленение территорий санитарно-защитных зон**	Постановление Исполнительного комитета города Альметьевск №36 от 29 июля 2016 года «О подготовке предложений по внесению изменений в генеральный план города Альметьевск»
21	16:45:050133:50	Земли населенных пунктов	Для размещения промышленных объектов	2310,4	2310,4	Земли промышленности, энергетики, транспорта, связи, радиовещания, телевидения и т.д.	Производственная деятельность	Постановление Исполнительного комитета города Альметьевск №36 от 29 июля 2016 года «О подготовке предложений по внесению изменений в генеральный план города Альметьевск»
22	16:45:050136:144	Земли населенных пунктов	Для ведения гражданами садоводства и огородничества	400,0	400,0	Земли сельскохозяйственного назначения	Ведение огородничества, ведение садоводства	Постановление Исполнительного комитета города Альметьевск №36 от 29 июля

№ п/п	Кадастровый номер земельного участка	Категория земель	Разрешенное использование	Площадь земельного участка по кадастру, кв.м	Площадь исключаемого земельного участка, кв.м	Планируемая категория	Планируемое разрешенное использование*	Основание для исключения земельных участков
								2016 года «О подготовке предложений по внесению изменений в генеральный план города Альметьевск»
23	16:45:050137:118	Земли населенных пунктов	Под иными объектами специального назначения	40518,1	40518,1	Земли промышленности, энергетики, транспорта, связи, радиовещания, телевидения и т.д.	Сельскохозяйственное использование	Постановление Исполнительного комитета города Альметьевск №36 от 29 июля 2016 года «О подготовке предложений по внесению изменений в генеральный план города Альметьевск»
24	16:45:050137:136	Земли населенных пунктов	Для индивидуальной жилой застройки	25144,0	25144,0	Земли сельскохозяйственного назначения	Для индивидуального жилищного строительства	Постановление Исполнительного комитета города Альметьевск №36 от 29 июля 2016 года «О подготовке предложений по внесению изменений в генеральный план города Альметьевск»

№ п/п	Кадастровый номер земельного участка	Категория земель	Разрешенное использование	Площадь земельного участка по кадастру, кв.м	Площадь исключаемого земельного участка, кв.м	Планируемая категория	Планируемое разрешенное использование*	Основание для исключения земельных участков
25	16:45:050137:68	Земли населенных пунктов	Нет данных	1,0	1,0	Земли промышленности, энергетики, транспорта, связи, радиовещания, телевидения и т.д.	Сельскохозяйственное использование	Постановление Исполнительного комитета города Альметьевск №36 от 29 июля 2016 года «О подготовке предложений по внесению изменений в генеральный план города Альметьевск»
26	16:45:050137:8	Нет данных	Нет данных	72,3	72,3	Земли промышленности, энергетики, транспорта, связи, радиовещания, телевидения и т.д.	Сельскохозяйственное использование	Постановление Исполнительного комитета города Альметьевск №36 от 29 июля 2016 года «О подготовке предложений по внесению изменений в генеральный план города Альметьевск»
27	16:45:050137:9	Нет данных	Нет данных	86,5	86,5	Земли промышленности, энергетики, транспорта, связи, радиовещания, телевидения и т.д.	Сельскохозяйственное использование	Постановление Исполнительного комитета города Альметьевск №36 от 29 июля 2016 года «О подготовке предложений по внесению

№ п/п	Кадастровый номер земельного участка	Категория земель	Разрешенное использование	Площадь земельного участка по кадастру, кв.м	Площадь исключаемого земельного участка, кв.м	Планируемая категория	Планируемое разрешенное использование*	Основание для исключения земельных участков
								изменений в генеральный план города Альметьевск»
28	Часть ЗУ 16:45:000000:2629(5)	Земли населенных пунктов	Для размещения иных объектов связи, радиовещания, телевидения, информатики	4244,2	981,9	Земли промышленности, энергетики, транспорта, связи, радиовещания, телевидения и т.д.	Связь	Постановление Исполнительного комитета города Альметьевск №36 от 29 июля 2016 года «О подготовке предложений по внесению изменений в генеральный план города Альметьевск»
29	Часть ЗУ 16:45:050133:52	Земли населенных пунктов	Для размещения промышленных объектов	614,3	0,000008	Земли промышленности, энергетики, транспорта, связи, радиовещания, телевидения и т.д.	Автомобильный транспорт	Постановление Исполнительного комитета города Альметьевск №36 от 29 июля 2016 года «О подготовке предложений по внесению изменений в генеральный план города Альметьевск»
30	Часть ЗУ 16:45:050137:105	Земли населенных пунктов	Для размещения промышленных объектов	6801,9	342,5	Земли промышленности, энергетики, транспорта, связи, радиовещания,	Автомобильный транспорт	Постановление Исполнительного комитета города Альметьевск №36 от 29 июля

№ п/п	Кадастровый номер земельного участка	Категория земель	Разрешенное использование	Площадь земельного участка по кадастру, кв.м	Площадь исключаемого земельного участка, кв.м	Планируемая категория	Планируемое разрешенное использование*	Основание для исключения земельных участков
						телевидения и т.д.		2016 года «О подготовке предложений по внесению изменений в генеральный план города Альметьевск»
31	Часть ЗУ 16:45:050137:106	Земли населенных пунктов	Для размещения промышленных объектов	4401,8	218,5	Земли промышленности, энергетики, транспорта, связи, радиовещания, телевидения и т.д.	Автомобильный транспорт	Постановление Исполнительного комитета города Альметьевск №36 от 29 июля 2016 года «О подготовке предложений по внесению изменений в генеральный план города Альметьевск»
32	Земельные участки, не поставленные на кадастровый учет	Нет данных	Нет данных	-	257090,0	Земли сельскохозяйственного назначения	Сельскохозяйственное использование	Постановление Исполнительного комитета города Альметьевск №36 от 29 июля 2016 года «О подготовке предложений по внесению изменений в генеральный план города Альметьевск»
	Всего по участку 5				328485,5			

№ п/п	Кадастровый номер земельного участка	Категория земель	Разрешенное использование	Площадь земельного участка по кадастру, кв.м	Площадь исключаемого земельного участка, кв.м	Планируемая категория	Планируемое разрешенное использование*	Основание для исключения земельных участков
УЧАСТОК 6								
1	16:45:020143:181	Нет данных	Нет данных	23,5	23,5	Земли промышленности, энергетики, транспорта, связи, радиовещания, телевидения и т.д.	Сельскохозяйственное использование	Постановление Исполнительного комитета города Альметьевск №36 от 29 июля 2016 года «О подготовке предложений по внесению изменений в генеральный план города Альметьевск»
2	16:45:020143:290	Нет данных	Нет данных	6,0	6,0	Земли промышленности, энергетики, транспорта, связи, радиовещания, телевидения и т.д.	Сельскохозяйственное использование	Постановление Исполнительного комитета города Альметьевск №36 от 29 июля 2016 года «О подготовке предложений по внесению изменений в генеральный план города Альметьевск»
3	16:45:020143:291	Нет данных	Нет данных	6,0	6,0	Земли промышленности, энергетики, транспорта, связи, радиовещания, телевидения и т.д.	Сельскохозяйственное использование	Постановление Исполнительного комитета города Альметьевск №36 от 29 июля 2016 года «О подготовке предложений по

№ п/п	Кадастровый номер земельного участка	Категория земель	Разрешенное использование	Площадь земельного участка по кадастру, кв.м	Площадь исключаемого земельного участка, кв.м	Планируемая категория	Планируемое разрешенное использование*	Основание для исключения земельных участков
								внесению изменений в генеральный план города Альметьевск»
4	16:45:020143:325	Нет данных	Нет данных	1,0	1,0	Земли промышленности, энергетики, транспорта, связи, радиовещания, телевидения и т.д.	Сельскохозяйственное использование	Постановление Исполнительного комитета города Альметьевск №36 от 29 июля 2016 года «О подготовке предложений по внесению изменений в генеральный план города Альметьевск»
5	16:45:020143:349	Нет данных	Нет данных	1,0	1,0	Земли промышленности, энергетики, транспорта, связи, радиовещания, телевидения и т.д.	Сельскохозяйственное использование	Постановление Исполнительного комитета города Альметьевск №36 от 29 июля 2016 года «О подготовке предложений по внесению изменений в генеральный план города Альметьевск»
6	16:45:020143:350	Нет данных	Нет данных	1,0	1,0	Земли промышленности, энергетики, транспорта, связи,	Сельскохозяйственное использование	Постановление Исполнительного комитета города Альметьевск

№ п/п	Кадастровый номер земельного участка	Категория земель	Разрешенное использование	Площадь земельного участка по кадастру, кв.м	Площадь исключаемого земельного участка, кв.м	Планируемая категория	Планируемое разрешенное использование*	Основание для исключения земельных участков
						радиовещания, телевидения и т.д.		№36 от 29 июля 2016 года «О подготовке предложений по внесению изменений в генеральный план города Альметьевск»
7	16:45:020143:351	Нет данных	Нет данных	1,0	1,0	Земли промышленности, энергетики, транспорта, связи, радиовещания, телевидения и т.д.	Сельскохозяйственное использование	Постановление Исполнительного комитета города Альметьевск №36 от 29 июля 2016 года «О подготовке предложений по внесению изменений в генеральный план города Альметьевск»
8	16:45:020143:352	Нет данных	Нет данных	1,0	1,0	Земли промышленности, энергетики, транспорта, связи, радиовещания, телевидения и т.д.	Сельскохозяйственное использование	Постановление Исполнительного комитета города Альметьевск №36 от 29 июля 2016 года «О подготовке предложений по внесению изменений в генеральный план города Альметьевск»

№ п/п	Кадастровый номер земельного участка	Категория земель	Разрешенное использование	Площадь земельного участка по кадастру, кв.м	Площадь исключаемого земельного участка, кв.м	Планируемая категория	Планируемое разрешенное использование*	Основание для исключения земельных участков
9	16:45:020143:355	Нет данных	Нет данных	4,0	4,0	Земли промышленности, энергетики, транспорта, связи, радиовещания, телевидения и т.д.	Сельскохозяйственное использование	Постановление Исполнительного комитета города Альметьевск №36 от 29 июля 2016 года «О подготовке предложений по внесению изменений в генеральный план города Альметьевск»
10	16:45:020143:356	Нет данных	Нет данных	4,0	4,0	Земли промышленности, энергетики, транспорта, связи, радиовещания, телевидения и т.д.	Сельскохозяйственное использование	Постановление Исполнительного комитета города Альметьевск №36 от 29 июля 2016 года «О подготовке предложений по внесению изменений в генеральный план города Альметьевск»
11	16:45:020143:357	Нет данных	Нет данных	4,0	4,0	Земли промышленности, энергетики, транспорта, связи, радиовещания, телевидения и т.д.	Сельскохозяйственное использование	Постановление Исполнительного комитета города Альметьевск №36 от 29 июля 2016 года «О подготовке предложений по внесению

№ п/п	Кадастровый номер земельного участка	Категория земель	Разрешенное использование	Площадь земельного участка по кадастру, кв.м	Площадь исключаемого земельного участка, кв.м	Планируемая категория	Планируемое разрешенное использование*	Основание для исключения земельных участков
								изменений в генеральный план города Альметьевск»
12	16:45:020143:358	Нет данных	Нет данных	49,0	49,0	Земли промышленности, энергетики, транспорта, связи, радиовещания, телевидения и т.д.	Сельскохозяйственное использование	Постановление Исполнительного комитета города Альметьевск №36 от 29 июля 2016 года «О подготовке предложений по внесению изменений в генеральный план города Альметьевск»
13	16:45:020143:359	Нет данных	Нет данных	4,0	4,0	Земли промышленности, энергетики, транспорта, связи, радиовещания, телевидения и т.д.	Сельскохозяйственное использование	Постановление Исполнительного комитета города Альметьевск №36 от 29 июля 2016 года «О подготовке предложений по внесению изменений в генеральный план города Альметьевск»
14	16:45:020143:360	Нет данных	Нет данных	4,0	4,0	Земли промышленности, энергетики, транспорта, связи, радиовещания,	Сельскохозяйственное использование	Постановление Исполнительного комитета города Альметьевск №36 от 29 июля

№ п/п	Кадастровый номер земельного участка	Категория земель	Разрешенное использование	Площадь земельного участка по кадастру, кв.м	Площадь исключаемого земельного участка, кв.м	Планируемая категория	Планируемое разрешенное использование*	Основание для исключения земельных участков
						телевидения и т.д.		2016 года «О подготовке предложений по внесению изменений в генеральный план города Альметьевск»
15	16:45:020143:361	Нет данных	Нет данных	4,0	4,0	Земли промышленности, энергетики, транспорта, связи, радиовещания, телевидения и т.д.	Сельскохозяйственное использование	Постановление Исполнительного комитета города Альметьевск №36 от 29 июля 2016 года «О подготовке предложений по внесению изменений в генеральный план города Альметьевск»
16	16:45:020143:362	Нет данных	Нет данных	4,0	4,0	Земли промышленности, энергетики, транспорта, связи, радиовещания, телевидения и т.д.	Сельскохозяйственное использование	Постановление Исполнительного комитета города Альметьевск №36 от 29 июля 2016 года «О подготовке предложений по внесению изменений в генеральный план города Альметьевск»

№ п/п	Кадастровый номер земельного участка	Категория земель	Разрешенное использование	Площадь земельного участка по кадастру, кв.м	Площадь исключаемого земельного участка, кв.м	Планируемая категория	Планируемое разрешенное использование*	Основание для исключения земельных участков
17	16:45:020143:381	Земли населенных пунктов	Для размещения промышленных объектов	2307,9	2307,9	Земли промышленности, энергетики, транспорта, связи, радиовещания, телевидения и т.д.	Производственная деятельность	Постановление Исполнительного комитета города Альметьевск №36 от 29 июля 2016 года «О подготовке предложений по внесению изменений в генеральный план города Альметьевск»
18	16:45:020145:152	Нет данных	Нет данных	36,5	36,5	Земли промышленности, энергетики, транспорта, связи, радиовещания, телевидения и т.д.	Сельскохозяйственное использование	Постановление Исполнительного комитета города Альметьевск №36 от 29 июля 2016 года «О подготовке предложений по внесению изменений в генеральный план города Альметьевск»
19	16:45:020148:100	Нет данных	Нет данных	4,0	4,0	Земли промышленности, энергетики, транспорта, связи, радиовещания, телевидения и т.д.	Сельскохозяйственное использование	Постановление Исполнительного комитета города Альметьевск №36 от 29 июля 2016 года «О подготовке предложений по внесению

№ п/п	Кадастровый номер земельного участка	Категория земель	Разрешенное использование	Площадь земельного участка по кадастру, кв.м	Площадь исключаемого земельного участка, кв.м	Планируемая категория	Планируемое разрешенное использование*	Основание для исключения земельных участков
								изменений в генеральный план города Альметьевск»
20	16:45:020148:101	Нет данных	Нет данных	4,0	4,0	Земли промышленности, энергетики, транспорта, связи, радиовещания, телевидения и т.д.	Сельскохозяйственное использование	Постановление Исполнительного комитета города Альметьевск №36 от 29 июля 2016 года «О подготовке предложений по внесению изменений в генеральный план города Альметьевск»
21	16:45:020148:102	Нет данных	Нет данных	4,0	4,0	Земли промышленности, энергетики, транспорта, связи, радиовещания, телевидения и т.д.	Сельскохозяйственное использование	Постановление Исполнительного комитета города Альметьевск №36 от 29 июля 2016 года «О подготовке предложений по внесению изменений в генеральный план города Альметьевск»
22	16:45:020148:116	Земли населенных пунктов	Для размещения промышленных объектов	2520,1	2520,1	Земли промышленности, энергетики, транспорта, связи, радиовещания,	Производственная деятельность	Постановление Исполнительного комитета города Альметьевск №36 от 29 июля

№ п/п	Кадастровый номер земельного участка	Категория земель	Разрешенное использование	Площадь земельного участка по кадастру, кв.м	Площадь исключаемого земельного участка, кв.м	Планируемая категория	Планируемое разрешенное использование*	Основание для исключения земельных участков
						телевидения и т.д.		2016 года «О подготовке предложений по внесению изменений в генеральный план города Альметьевск»
23	16:45:020148:13	Нет данных	Нет данных	1,0	1,0	Земли промышленности, энергетики, транспорта, связи, радиовещания, телевидения и т.д.	Сельскохозяйственное использование	Постановление Исполнительного комитета города Альметьевск №36 от 29 июля 2016 года «О подготовке предложений по внесению изменений в генеральный план города Альметьевск»
24	16:45:020148:50	Земли населенных пунктов	Нет данных	1,0	1,0	Земли промышленности, энергетики, транспорта, связи, радиовещания, телевидения и т.д.	Сельскохозяйственное использование	Постановление Исполнительного комитета города Альметьевск №36 от 29 июля 2016 года «О подготовке предложений по внесению изменений в генеральный план города Альметьевск»

№ п/п	Кадастровый номер земельного участка	Категория земель	Разрешенное использование	Площадь земельного участка по кадастру, кв.м	Площадь исключаемого земельного участка, кв.м	Планируемая категория	Планируемое разрешенное использование*	Основание для исключения земельных участков
25	16:45:020148:53	Земли населенных пунктов	Нет данных	1,0	1,0	Земли промышленности, энергетики, транспорта, связи, радиовещания, телевидения и т.д.	Сельскохозяйственное использование	Постановление Исполнительного комитета города Альметьевск №36 от 29 июля 2016 года «О подготовке предложений по внесению изменений в генеральный план города Альметьевск»
26	16:45:020148:71	Земли населенных пунктов	Нет данных	6,0	6,0	Земли промышленности, энергетики, транспорта, связи, радиовещания, телевидения и т.д.	Сельскохозяйственное использование	Постановление Исполнительного комитета города Альметьевск №36 от 29 июля 2016 года «О подготовке предложений по внесению изменений в генеральный план города Альметьевск»
27	16:45:020148:78	Нет данных	Нет данных	1,0	1,0	Земли промышленности, энергетики, транспорта, связи, радиовещания, телевидения и т.д.	Сельскохозяйственное использование	Постановление Исполнительного комитета города Альметьевск №36 от 29 июля 2016 года «О подготовке предложений по внесению

№ п/п	Кадастровый номер земельного участка	Категория земель	Разрешенное использование	Площадь земельного участка по кадастру, кв.м	Площадь исключаемого земельного участка, кв.м	Планируемая категория	Планируемое разрешенное использование*	Основание для исключения земельных участков
								изменений в генеральный план города Альметьевск»
28	16:45:020148:80	Нет данных	Нет данных	1,0	1,0	Земли промышленности, энергетики, транспорта, связи, радиовещания, телевидения и т.д.	Сельскохозяйственное использование	Постановление Исполнительного комитета города Альметьевск №36 от 29 июля 2016 года «О подготовке предложений по внесению изменений в генеральный план города Альметьевск»
29	16:45:020148:81	Нет данных	Нет данных	1,0	1,0	Земли промышленности, энергетики, транспорта, связи, радиовещания, телевидения и т.д.	Сельскохозяйственное использование	Постановление Исполнительного комитета города Альметьевск №36 от 29 июля 2016 года «О подготовке предложений по внесению изменений в генеральный план города Альметьевск»
30	16:45:020148:82	Нет данных	Нет данных	1,0	1,0	Земли промышленности, энергетики, транспорта, связи, радиовещания,	Сельскохозяйственное использование	Постановление Исполнительного комитета города Альметьевск №36 от 29 июля

№ п/п	Кадастровый номер земельного участка	Категория земель	Разрешенное использование	Площадь земельного участка по кадастру, кв.м	Площадь исключаемого земельного участка, кв.м	Планируемая категория	Планируемое разрешенное использование*	Основание для исключения земельных участков
						телевидения и т.д.		2016 года «О подготовке предложений по внесению изменений в генеральный план города Альметьевск»
31	16:45:020148:83	Нет данных	Нет данных	1,0	1,0	Земли промышленности, энергетики, транспорта, связи, радиовещания, телевидения и т.д.	Сельскохозяйственное использование	Постановление Исполнительного комитета города Альметьевск №36 от 29 июля 2016 года «О подготовке предложений по внесению изменений в генеральный план города Альметьевск»
32	16:45:020148:84	Нет данных	Нет данных	1,0	1,0	Земли промышленности, энергетики, транспорта, связи, радиовещания, телевидения и т.д.	Сельскохозяйственное использование	Постановление Исполнительного комитета города Альметьевск №36 от 29 июля 2016 года «О подготовке предложений по внесению изменений в генеральный план города Альметьевск»

№ п/п	Кадастровый номер земельного участка	Категория земель	Разрешенное использование	Площадь земельного участка по кадастру, кв.м	Площадь исключаемого земельного участка, кв.м	Планируемая категория	Планируемое разрешенное использование*	Основание для исключения земельных участков
33	16:45:020148:85	Нет данных	Нет данных	1,0	1,0	Земли промышленности, энергетики, транспорта, связи, радиовещания, телевидения и т.д.	Сельскохозяйственное использование	Постановление Исполнительного комитета города Альметьевск №36 от 29 июля 2016 года «О подготовке предложений по внесению изменений в генеральный план города Альметьевск»
34	16:45:020148:86	Нет данных	Нет данных	1,0	1,0	Земли промышленности, энергетики, транспорта, связи, радиовещания, телевидения и т.д.	Сельскохозяйственное использование	Постановление Исполнительного комитета города Альметьевск №36 от 29 июля 2016 года «О подготовке предложений по внесению изменений в генеральный план города Альметьевск»
35	16:45:020148:87	Нет данных	Нет данных	1,0	1,0	Земли промышленности, энергетики, транспорта, связи, радиовещания, телевидения и т.д.	Сельскохозяйственное использование	Постановление Исполнительного комитета города Альметьевск №36 от 29 июля 2016 года «О подготовке предложений по внесению

№ п/п	Кадастровый номер земельного участка	Категория земель	Разрешенное использование	Площадь земельного участка по кадастру, кв.м	Площадь исключаемого земельного участка, кв.м	Планируемая категория	Планируемое разрешенное использование*	Основание для исключения земельных участков
								изменений в генеральный план города Альметьевск»
36	16:45:020148:88	Нет данных	Нет данных	35,0	35,0	Земли промышленности, энергетики, транспорта, связи, радиовещания, телевидения и т.д.	Сельскохозяйственное использование	Постановление Исполнительного комитета города Альметьевск №36 от 29 июля 2016 года «О подготовке предложений по внесению изменений в генеральный план города Альметьевск»
37	16:45:020148:89	Нет данных	Нет данных	1,0	1,0	Земли промышленности, энергетики, транспорта, связи, радиовещания, телевидения и т.д.	Сельскохозяйственное использование	Постановление Исполнительного комитета города Альметьевск №36 от 29 июля 2016 года «О подготовке предложений по внесению изменений в генеральный план города Альметьевск»
38	16:45:020148:90	Нет данных	Нет данных	1,0	1,0	Земли промышленности, энергетики, транспорта, связи, радиовещания,	Сельскохозяйственное использование	Постановление Исполнительного комитета города Альметьевск №36 от 29 июля

№ п/п	Кадастровый номер земельного участка	Категория земель	Разрешенное использование	Площадь земельного участка по кадастру, кв.м	Площадь исключаемого земельного участка, кв.м	Планируемая категория	Планируемое разрешенное использование*	Основание для исключения земельных участков
						телевидения и т.д.		2016 года «О подготовке предложений по внесению изменений в генеральный план города Альметьевск»
39	16:45:020148:91	Нет данных	Нет данных	1,0	1,0	Земли промышленности, энергетики, транспорта, связи, радиовещания, телевидения и т.д.	Сельскохозяйственное использование	Постановление Исполнительного комитета города Альметьевск №36 от 29 июля 2016 года «О подготовке предложений по внесению изменений в генеральный план города Альметьевск»
40	16:45:020148:92	Нет данных	Нет данных	1,0	1,0	Земли промышленности, энергетики, транспорта, связи, радиовещания, телевидения и т.д.	Сельскохозяйственное использование	Постановление Исполнительного комитета города Альметьевск №36 от 29 июля 2016 года «О подготовке предложений по внесению изменений в генеральный план города Альметьевск»

№ п/п	Кадастровый номер земельного участка	Категория земель	Разрешенное использование	Площадь земельного участка по кадастру, кв.м	Площадь исключаемого земельного участка, кв.м	Планируемая категория	Планируемое разрешенное использование*	Основание для исключения земельных участков
41	16:45:020148:93	Нет данных	Нет данных	4,0	4,0	Земли промышленности, энергетики, транспорта, связи, радиовещания, телевидения и т.д.	Сельскохозяйственное использование	Постановление Исполнительного комитета города Альметьевск №36 от 29 июля 2016 года «О подготовке предложений по внесению изменений в генеральный план города Альметьевск»
42	16:45:020148:94	Нет данных	Нет данных	4,0	4,0	Земли промышленности, энергетики, транспорта, связи, радиовещания, телевидения и т.д.	Сельскохозяйственное использование	Постановление Исполнительного комитета города Альметьевск №36 от 29 июля 2016 года «О подготовке предложений по внесению изменений в генеральный план города Альметьевск»
43	16:45:020148:95	Нет данных	Нет данных	4,0	4,0	Земли промышленности, энергетики, транспорта, связи, радиовещания, телевидения и т.д.	Сельскохозяйственное использование	Постановление Исполнительного комитета города Альметьевск №36 от 29 июля 2016 года «О подготовке предложений по внесению

№ п/п	Кадастровый номер земельного участка	Категория земель	Разрешенное использование	Площадь земельного участка по кадастру, кв.м	Площадь исключаемого земельного участка, кв.м	Планируемая категория	Планируемое разрешенное использование*	Основание для исключения земельных участков
								изменений в генеральный план города Альметьевск»
44	16:45:020148:96	Нет данных	Нет данных	16,0	16,0	Земли промышленности, энергетики, транспорта, связи, радиовещания, телевидения и т.д.	Сельскохозяйственное использование	Постановление Исполнительного комитета города Альметьевск №36 от 29 июля 2016 года «О подготовке предложений по внесению изменений в генеральный план города Альметьевск»
45	16:45:020148:97	Нет данных	Нет данных	4,0	4,0	Земли промышленности, энергетики, транспорта, связи, радиовещания, телевидения и т.д.	Сельскохозяйственное использование	Постановление Исполнительного комитета города Альметьевск №36 от 29 июля 2016 года «О подготовке предложений по внесению изменений в генеральный план города Альметьевск»
46	16:45:020148:98	Нет данных	Нет данных	16,0	16,0	Земли промышленности, энергетики, транспорта, связи, радиовещания,	Сельскохозяйственное использование	Постановление Исполнительного комитета города Альметьевск №36 от 29 июля

№ п/п	Кадастровый номер земельного участка	Категория земель	Разрешенное использование	Площадь земельного участка по кадастру, кв.м	Площадь исключаемого земельного участка, кв.м	Планируемая категория	Планируемое разрешенное использование*	Основание для исключения земельных участков
						телевидения и т.д.		2016 года «О подготовке предложений по внесению изменений в генеральный план города Альметьевск»
47	16:45:020148:99	Нет данных	Нет данных	4,0	4,0	Земли промышленности, энергетики, транспорта, связи, радиовещания, телевидения и т.д.	Сельскохозяйственное использование	Постановление Исполнительного комитета города Альметьевск №36 от 29 июля 2016 года «О подготовке предложений по внесению изменений в генеральный план города Альметьевск»
48	Часть 3У 16:45:020143:393	Земли населенных пунктов	Для размещения промышленных объектов	619,8	0,00028	Земли промышленности, энергетики, транспорта, связи, радиовещания, телевидения и т.д.	Автомобильный транспорт	Постановление Исполнительного комитета города Альметьевск №36 от 29 июля 2016 года «О подготовке предложений по внесению изменений в генеральный план города Альметьевск»

№ п/п	Кадастровый номер земельного участка	Категория земель	Разрешенное использование	Площадь земельного участка по кадастру, кв.м	Площадь исключаемого земельного участка, кв.м	Планируемая категория	Планируемое разрешенное использование*	Основание для исключения земельных участков
49	Часть ЗУ 16:45:020143:413	Нет данных	Нет данных	48,0	2,9	Земли промышленности, энергетики, транспорта, связи, радиовещания, телевидения и т.д.	Сельскохозяйственное использование	Постановление Исполнительного комитета города Альметьевск №36 от 29 июля 2016 года «О подготовке предложений по внесению изменений в генеральный план города Альметьевск»
50	Часть ЗУ 16:45:020143:418	Земли населенных пунктов	Нет данных	29986,2	2169,7	Земли промышленности, энергетики, транспорта, связи, радиовещания, телевидения и т.д.	Сельскохозяйственное использование	Постановление Исполнительного комитета города Альметьевск №36 от 29 июля 2016 года «О подготовке предложений по внесению изменений в генеральный план города Альметьевск»
51	Часть ЗУ 16:07:100002:187	Земли промышленности, энергетики, транспорта, связи, радиовещания, телевидения, информатики, земли для обеспечения космической	Для размещения промышленных объектов	15150,3	1559,6	Земли промышленности, энергетики, транспорта, связи, радиовещания, телевидения и т.д.	Автомобильный транспорт	Постановление Исполнительного комитета города Альметьевск №36 от 29 июля 2016 года «О подготовке предложений по внесению

№ п/п	Кадастровый номер земельного участка	Категория земель	Разрешенное использование	Площадь земельного участка по кадастру, кв.м	Площадь исключаемого земельного участка, кв.м	Планируемая категория	Планируемое разрешенное использование*	Основание для исключения земельных участков
		деятельности, земли обороны, безопасности и земли иного специального назначения						изменений в генеральный план города Альметьевск»
52	Часть ЗУ 16:45:000000:531	Земли населенных пунктов	Для размещения иных объектов промышленности, энергетики, транспорта, связи, радиовещания, телевидения, информатики, обеспечения космической деятельности, обороны, безопасности и иного специального назначения	71054,8	2105,9	Земли промышленности, энергетики, транспорта, связи, радиовещания, телевидения и т.д.	Автомобильный транспорт	Постановление Исполнительного комитета города Альметьевск №36 от 29 июля 2016 года «О подготовке предложений по внесению изменений в генеральный план города Альметьевск»
53	Земельные участки, не поставленные на кадастровый учет	Нет данных	Нет данных	-	463214,0	Земли сельскохозяйственного назначения	Сельскохозяйственное использование	Постановление Исполнительного комитета города Альметьевск №36 от 29 июля 2016 года «О подготовке предложений по внесению изменений в генеральный

№ п/п	Кадастровый номер земельного участка	Категория земель	Разрешенное использование	Площадь земельного участка по кадастру, кв.м	Площадь исключаемого земельного участка, кв.м	Планируемая категория	Планируемое разрешенное использование*	Основание для исключения земельных участков
								план города Альметьевск»
	Всего по участку 6				474155,0			
УЧАСТОК 7								
1	16:45:020311:12	Земли населенных пунктов	Нет данных	1,0	1,0	Земли промышленности, энергетики, транспорта, связи, радиовещания, телевидения и т.д.	Озеленение территорий санитарно-защитных зон**	Постановление Исполнительного комитета города Альметьевск №36 от 29 июля 2016 года «О подготовке предложений по внесению изменений в генеральный план города Альметьевск»
2	16:45:020311:138	Земли населенных пунктов	Нет данных	1,0	1,0	Земли промышленности, энергетики, транспорта, связи, радиовещания, телевидения и т.д.	Озеленение территорий санитарно-защитных зон**	Постановление Исполнительного комитета города Альметьевск №36 от 29 июля 2016 года «О подготовке предложений по внесению изменений в генеральный план города Альметьевск»

№ п/п	Кадастровый номер земельного участка	Категория земель	Разрешенное использование	Площадь земельного участка по кадастру, кв.м	Площадь исключаемого земельного участка, кв.м	Планируемая категория	Планируемое разрешенное использование*	Основание для исключения земельных участков
3	16:45:020311:77	Земли населенных пунктов	Нет данных	1,0	1,0	Земли промышленности, энергетики, транспорта, связи, радиовещания, телевидения и т.д.	Озеленение территорий санитарно-защитных зон**	Постановление Исполнительного комитета города Альметьевск №36 от 29 июля 2016 года «О подготовке предложений по внесению изменений в генеральный план города Альметьевск»
4	16:45:020311:16	Земли населенных пунктов	Нет данных	1,0	1,0	Земли промышленности, энергетики, транспорта, связи, радиовещания, телевидения и т.д.	Озеленение территорий санитарно-защитных зон**	Постановление Исполнительного комитета города Альметьевск №36 от 29 июля 2016 года «О подготовке предложений по внесению изменений в генеральный план города Альметьевск»
5	16:45:020311:44	Земли населенных пунктов	Нет данных	1,0	1,0	Земли промышленности, энергетики, транспорта, связи, радиовещания, телевидения и т.д.	Озеленение территорий санитарно-защитных зон**	Постановление Исполнительного комитета города Альметьевск №36 от 29 июля 2016 года «О подготовке предложений по внесению

№ п/п	Кадастровый номер земельного участка	Категория земель	Разрешенное использование	Площадь земельного участка по кадастру, кв.м	Площадь исключаемого земельного участка, кв.м	Планируемая категория	Планируемое разрешенное использование*	Основание для исключения земельных участков
								изменений в генеральный план города Альметьевск»
6	16:45:020311:47	Земли населенных пунктов	Нет данных	1,0	1,0	Земли промышленности, энергетики, транспорта, связи, радиовещания, телевидения и т.д.	Озеленение территорий санитарно-защитных зон**	Постановление Исполнительного комитета города Альметьевск №36 от 29 июля 2016 года «О подготовке предложений по внесению изменений в генеральный план города Альметьевск»
7	16:45:020311:50	Земли населенных пунктов	Нет данных	1,0	1,0	Земли промышленности, энергетики, транспорта, связи, радиовещания, телевидения и т.д.	Озеленение территорий санитарно-защитных зон**	Постановление Исполнительного комитета города Альметьевск №36 от 29 июля 2016 года «О подготовке предложений по внесению изменений в генеральный план города Альметьевск»
8	16:45:020311:58	Земли населенных пунктов	Нет данных	1,0	1,0	Земли промышленности, энергетики, транспорта, связи, радиовещания,	Озеленение территорий санитарно-защитных зон**	Постановление Исполнительного комитета города Альметьевск №36 от 29 июля

№ п/п	Кадастровый номер земельного участка	Категория земель	Разрешенное использование	Площадь земельного участка по кадастру, кв.м	Площадь исключаемого земельного участка, кв.м	Планируемая категория	Планируемое разрешенное использование*	Основание для исключения земельных участков
						телевидения и т.д.		2016 года «О подготовке предложений по внесению изменений в генеральный план города Альметьевск»
9	16:45:020311:69	Земли населенных пунктов	Нет данных	1,0	1,0	Земли промышленности, энергетики, транспорта, связи, радиовещания, телевидения и т.д.	Озеленение территорий санитарно-защитных зон**	Постановление Исполнительного комитета города Альметьевск №36 от 29 июля 2016 года «О подготовке предложений по внесению изменений в генеральный план города Альметьевск»
10	16:45:020311:72	Земли населенных пунктов	Нет данных	1,0	1,0	Земли промышленности, энергетики, транспорта, связи, радиовещания, телевидения и т.д.	Озеленение территорий санитарно-защитных зон**	Постановление Исполнительного комитета города Альметьевск №36 от 29 июля 2016 года «О подготовке предложений по внесению изменений в генеральный план города Альметьевск»

№ п/п	Кадастровый номер земельного участка	Категория земель	Разрешенное использование	Площадь земельного участка по кадастру, кв.м	Площадь исключаемого земельного участка, кв.м	Планируемая категория	Планируемое разрешенное использование*	Основание для исключения земельных участков
11	16:45:020311:76	Земли населенных пунктов	Нет данных	1,0	1,0	Земли промышленности, энергетики, транспорта, связи, радиовещания, телевидения и т.д.	Озеленение территорий санитарно-защитных зон**	Постановление Исполнительного комитета города Альметьевск №36 от 29 июля 2016 года «О подготовке предложений по внесению изменений в генеральный план города Альметьевск»
12	16:45:020311:86	Земли населенных пунктов	Нет данных	1,0	1,0	Земли промышленности, энергетики, транспорта, связи, радиовещания, телевидения и т.д.	Озеленение территорий санитарно-защитных зон**	Постановление Исполнительного комитета города Альметьевск №36 от 29 июля 2016 года «О подготовке предложений по внесению изменений в генеральный план города Альметьевск»
13	16:45:020311:87	Земли населенных пунктов	Нет данных	1,0	1,0	Земли промышленности, энергетики, транспорта, связи, радиовещания, телевидения и т.д.	Озеленение территорий санитарно-защитных зон**	Постановление Исполнительного комитета города Альметьевск №36 от 29 июля 2016 года «О подготовке предложений по внесению

№ п/п	Кадастровый номер земельного участка	Категория земель	Разрешенное использование	Площадь земельного участка по кадастру, кв.м	Площадь исключаемого земельного участка, кв.м	Планируемая категория	Планируемое разрешенное использование*	Основание для исключения земельных участков
								изменений в генеральный план города Альметьевск»
14	16:45:020311:45	Земли населенных пунктов	Нет данных	1,0	1,0	Земли промышленности, энергетики, транспорта, связи, радиовещания, телевидения и т.д.	Озеленение территорий санитарно-защитных зон**	Постановление Исполнительного комитета города Альметьевск №36 от 29 июля 2016 года «О подготовке предложений по внесению изменений в генеральный план города Альметьевск»
15	16:45:020311:46	Земли населенных пунктов	Нет данных	1,0	1,0	Земли промышленности, энергетики, транспорта, связи, радиовещания, телевидения и т.д.	Озеленение территорий санитарно-защитных зон**	Постановление Исполнительного комитета города Альметьевск №36 от 29 июля 2016 года «О подготовке предложений по внесению изменений в генеральный план города Альметьевск»
16	16:45:020311:11	Земли населенных пунктов	Нет данных	1,0	1,0	Земли промышленности, энергетики, транспорта, связи, радиовещания,	Озеленение территорий санитарно-защитных зон**	Постановление Исполнительного комитета города Альметьевск №36 от 29 июля

№ п/п	Кадастровый номер земельного участка	Категория земель	Разрешенное использование	Площадь земельного участка по кадастру, кв.м	Площадь исключаемого земельного участка, кв.м	Планируемая категория	Планируемое разрешенное использование*	Основание для исключения земельных участков
						телевидения и т.д.		2016 года «О подготовке предложений по внесению изменений в генеральный план города Альметьевск»
17	16:45:020311:49	Земли населенных пунктов	Нет данных	1,0	1,0	Земли промышленности, энергетики, транспорта, связи, радиовещания, телевидения и т.д.	Озеленение территорий санитарно-защитных зон**	Постановление Исполнительного комитета города Альметьевск №36 от 29 июля 2016 года «О подготовке предложений по внесению изменений в генеральный план города Альметьевск»
18	16:45:020311:57	Земли населенных пунктов	Нет данных	1,0	1,0	Земли промышленности, энергетики, транспорта, связи, радиовещания, телевидения и т.д.	Озеленение территорий санитарно-защитных зон**	Постановление Исполнительного комитета города Альметьевск №36 от 29 июля 2016 года «О подготовке предложений по внесению изменений в генеральный план города Альметьевск»

№ п/п	Кадастровый номер земельного участка	Категория земель	Разрешенное использование	Площадь земельного участка по кадастру, кв.м	Площадь исключаемого земельного участка, кв.м	Планируемая категория	Планируемое разрешенное использование*	Основание для исключения земельных участков
19	16:45:020311:68	Земли населенных пунктов	Нет данных	1,0	1,0	Земли промышленности, энергетики, транспорта, связи, радиовещания, телевидения и т.д.	Озеленение территорий санитарно-защитных зон**	Постановление Исполнительного комитета города Альметьевск №36 от 29 июля 2016 года «О подготовке предложений по внесению изменений в генеральный план города Альметьевск»
20	16:45:020311:70	Земли населенных пунктов	Нет данных	1,0	1,0	Земли промышленности, энергетики, транспорта, связи, радиовещания, телевидения и т.д.	Озеленение территорий санитарно-защитных зон**	Постановление Исполнительного комитета города Альметьевск №36 от 29 июля 2016 года «О подготовке предложений по внесению изменений в генеральный план города Альметьевск»
21	16:45:020311:73	Земли населенных пунктов	Нет данных	1,0	1,0	Земли промышленности, энергетики, транспорта, связи, радиовещания, телевидения и т.д.	Озеленение территорий санитарно-защитных зон**	Постановление Исполнительного комитета города Альметьевск №36 от 29 июля 2016 года «О подготовке предложений по внесению

№ п/п	Кадастровый номер земельного участка	Категория земель	Разрешенное использование	Площадь земельного участка по кадастру, кв.м	Площадь исключаемого земельного участка, кв.м	Планируемая категория	Планируемое разрешенное использование*	Основание для исключения земельных участков
								изменений в генеральный план города Альметьевск»
22	16:45:020311:74	Земли населенных пунктов	Нет данных	1,0	1,0	Земли промышленности, энергетики, транспорта, связи, радиовещания, телевидения и т.д.	Озеленение территорий санитарно-защитных зон**	Постановление Исполнительного комитета города Альметьевск №36 от 29 июля 2016 года «О подготовке предложений по внесению изменений в генеральный план города Альметьевск»
23	16:45:020311:75	Земли населенных пунктов	Нет данных	1,0	1,0	Земли промышленности, энергетики, транспорта, связи, радиовещания, телевидения и т.д.	Озеленение территорий санитарно-защитных зон**	Постановление Исполнительного комитета города Альметьевск №36 от 29 июля 2016 года «О подготовке предложений по внесению изменений в генеральный план города Альметьевск»
24	16:45:020311:88	Земли населенных пунктов	Нет данных	1,0	1,0	Земли промышленности, энергетики, транспорта, связи, радиовещания,	Озеленение территорий санитарно-защитных зон**	Постановление Исполнительного комитета города Альметьевск №36 от 29 июля

№ п/п	Кадастровый номер земельного участка	Категория земель	Разрешенное использование	Площадь земельного участка по кадастру, кв.м	Площадь исключаемого земельного участка, кв.м	Планируемая категория	Планируемое разрешенное использование*	Основание для исключения земельных участков
						телевидения и т.д.		2016 года «О подготовке предложений по внесению изменений в генеральный план города Альметьевск»
25	16:45:020311:241	Нет данных	Нет данных	1,0	1,0	Земли промышленности, энергетики, транспорта, связи, радиовещания, телевидения и т.д.	Озеленение территорий санитарно-защитных зон**	Постановление Исполнительного комитета города Альметьевск №36 от 29 июля 2016 года «О подготовке предложений по внесению изменений в генеральный план города Альметьевск»
26	16:45:020311:48	Земли населенных пунктов	Нет данных	1,0	1,0	Земли промышленности, энергетики, транспорта, связи, радиовещания, телевидения и т.д.	Озеленение территорий санитарно-защитных зон**	Постановление Исполнительного комитета города Альметьевск №36 от 29 июля 2016 года «О подготовке предложений по внесению изменений в генеральный план города Альметьевск»

№ п/п	Кадастровый номер земельного участка	Категория земель	Разрешенное использование	Площадь земельного участка по кадастру, кв.м	Площадь исключаемого земельного участка, кв.м	Планируемая категория	Планируемое разрешенное использование*	Основание для исключения земельных участков
27	16:45:020311:240	Нет данных	Нет данных	1,0	1,0	Земли промышленности, энергетики, транспорта, связи, радиовещания, телевидения и т.д.	Озеленение территорий санитарно-защитных зон**	Постановление Исполнительного комитета города Альметьевск №36 от 29 июля 2016 года «О подготовке предложений по внесению изменений в генеральный план города Альметьевск»
28	16:45:020311:71	Земли населенных пунктов	Нет данных	1,0	1,0	Земли промышленности, энергетики, транспорта, связи, радиовещания, телевидения и т.д.	Озеленение территорий санитарно-защитных зон**	Постановление Исполнительного комитета города Альметьевск №36 от 29 июля 2016 года «О подготовке предложений по внесению изменений в генеральный план города Альметьевск»
29	16:45:020311:243	Нет данных	Нет данных	4,0	4,0	Земли промышленности, энергетики, транспорта, связи, радиовещания, телевидения и т.д.	Озеленение территорий санитарно-защитных зон**	Постановление Исполнительного комитета города Альметьевск №36 от 29 июля 2016 года «О подготовке предложений по внесению

№ п/п	Кадастровый номер земельного участка	Категория земель	Разрешенное использование	Площадь земельного участка по кадастру, кв.м	Площадь исключаемого земельного участка, кв.м	Планируемая категория	Планируемое разрешенное использование*	Основание для исключения земельных участков
								изменений в генеральный план города Альметьевск»
30	16:45:020311:103	Земли населенных пунктов	Нет данных	6,0	6,0	Земли промышленности, энергетики, транспорта, связи, радиовещания, телевидения и т.д.	Озеленение территорий санитарно-защитных зон**	Постановление Исполнительного комитета города Альметьевск №36 от 29 июля 2016 года «О подготовке предложений по внесению изменений в генеральный план города Альметьевск»
31	16:45:020311:104	Земли населенных пунктов	Нет данных	6,0	6,0	Земли промышленности, энергетики, транспорта, связи, радиовещания, телевидения и т.д.	Озеленение территорий санитарно-защитных зон**	Постановление Исполнительного комитета города Альметьевск №36 от 29 июля 2016 года «О подготовке предложений по внесению изменений в генеральный план города Альметьевск»
32	16:45:020311:108	Земли населенных пунктов	Нет данных	6,0	6,0	Земли промышленности, энергетики, транспорта, связи, радиовещания,	Озеленение территорий санитарно-защитных зон**	Постановление Исполнительного комитета города Альметьевск №36 от 29 июля

№ п/п	Кадастровый номер земельного участка	Категория земель	Разрешенное использование	Площадь земельного участка по кадастру, кв.м	Площадь исключаемого земельного участка, кв.м	Планируемая категория	Планируемое разрешенное использование*	Основание для исключения земельных участков
						телевидения и т.д.		2016 года «О подготовке предложений по внесению изменений в генеральный план города Альметьевск»
33	16:45:020311:562	Земли населенных пунктов	Для размещения промышленных объектов	9,0	9,0	Земли промышленности, энергетики, транспорта, связи, радиовещания, телевидения и т.д.	Производственная деятельность	Постановление Исполнительного комитета города Альметьевск №36 от 29 июля 2016 года «О подготовке предложений по внесению изменений в генеральный план города Альметьевск»
34	16:45:020311:357	Земли населенных пунктов	Нет данных	16,0	16,0	Земли промышленности, энергетики, транспорта, связи, радиовещания, телевидения и т.д.	Озеленение территорий санитарно-защитных зон**	Постановление Исполнительного комитета города Альметьевск №36 от 29 июля 2016 года «О подготовке предложений по внесению изменений в генеральный план города Альметьевск»

№ п/п	Кадастровый номер земельного участка	Категория земель	Разрешенное использование	Площадь земельного участка по кадастру, кв.м	Площадь исключаемого земельного участка, кв.м	Планируемая категория	Планируемое разрешенное использование*	Основание для исключения земельных участков
35	16:45:020311:361	Земли населенных пунктов	Нет данных	16,0	16,0	Земли промышленности, энергетики, транспорта, связи, радиовещания, телевидения и т.д.	Озеленение территорий санитарно-защитных зон**	Постановление Исполнительного комитета города Альметьевск №36 от 29 июля 2016 года «О подготовке предложений по внесению изменений в генеральный план города Альметьевск»
36	16:45:020311:583	Земли населенных пунктов	Для размещения промышленных объектов	16,0	16,0	Земли промышленности, энергетики, транспорта, связи, радиовещания, телевидения и т.д.	Производственная деятельность	Постановление Исполнительного комитета города Альметьевск №36 от 29 июля 2016 года «О подготовке предложений по внесению изменений в генеральный план города Альметьевск»
37	16:45:020311:534	Земли населенных пунктов	Для размещения промышленных объектов	16,0	16,0	Земли промышленности, энергетики, транспорта, связи, радиовещания, телевидения и т.д.	Производственная деятельность	Постановление Исполнительного комитета города Альметьевск №36 от 29 июля 2016 года «О подготовке предложений по внесению

№ п/п	Кадастровый номер земельного участка	Категория земель	Разрешенное использование	Площадь земельного участка по кадастру, кв.м	Площадь исключаемого земельного участка, кв.м	Планируемая категория	Планируемое разрешенное использование*	Основание для исключения земельных участков
								изменений в генеральный план города Альметьевск»
38	16:45:020311:359	Земли населенных пунктов	Нет данных	16,0	16,0	Земли промышленности, энергетики, транспорта, связи, радиовещания, телевидения и т.д.	Озеленение территорий санитарно-защитных зон**	Постановление Исполнительного комитета города Альметьевск №36 от 29 июля 2016 года «О подготовке предложений по внесению изменений в генеральный план города Альметьевск»
39	16:45:020311:358	Земли населенных пунктов	Нет данных	16,0	16,0	Земли промышленности, энергетики, транспорта, связи, радиовещания, телевидения и т.д.	Озеленение территорий санитарно-защитных зон**	Постановление Исполнительного комитета города Альметьевск №36 от 29 июля 2016 года «О подготовке предложений по внесению изменений в генеральный план города Альметьевск»
40	16:45:020311:584	Земли населенных пунктов	Для размещения промышленных объектов	16,0	16,0	Земли промышленности, энергетики, транспорта, связи, радиовещания,	Производственная деятельность	Постановление Исполнительного комитета города Альметьевск №36 от 29 июля

№ п/п	Кадастровый номер земельного участка	Категория земель	Разрешенное использование	Площадь земельного участка по кадастру, кв.м	Площадь исключаемого земельного участка, кв.м	Планируемая категория	Планируемое разрешенное использование*	Основание для исключения земельных участков
						телевидения и т.д.		2016 года «О подготовке предложений по внесению изменений в генеральный план города Альметьевск»
41	16:45:020311:360	Земли населенных пунктов	Нет данных	16,0	16,0	Земли промышленности, энергетики, транспорта, связи, радиовещания, телевидения и т.д.	Озеленение территорий санитарно-защитных зон**	Постановление Исполнительного комитета города Альметьевск №36 от 29 июля 2016 года «О подготовке предложений по внесению изменений в генеральный план города Альметьевск»
42	16:45:020311:110	Земли населенных пунктов	Нет данных	23,5	23,5	Земли промышленности, энергетики, транспорта, связи, радиовещания, телевидения и т.д.	Озеленение территорий санитарно-защитных зон**	Постановление Исполнительного комитета города Альметьевск №36 от 29 июля 2016 года «О подготовке предложений по внесению изменений в генеральный план города Альметьевск»

№ п/п	Кадастровый номер земельного участка	Категория земель	Разрешенное использование	Площадь земельного участка по кадастру, кв.м	Площадь исключаемого земельного участка, кв.м	Планируемая категория	Планируемое разрешенное использование*	Основание для исключения земельных участков
43	16:45:020311:111	Земли населенных пунктов	Нет данных	23,5	23,5	Земли промышленности, энергетики, транспорта, связи, радиовещания, телевидения и т.д.	Озеленение территорий санитарно-защитных зон**	Постановление Исполнительного комитета города Альметьевск №36 от 29 июля 2016 года «О подготовке предложений по внесению изменений в генеральный план города Альметьевск»
44	16:45:020311:109	Земли населенных пунктов	Нет данных	23,6	23,6	Земли промышленности, энергетики, транспорта, связи, радиовещания, телевидения и т.д.	Озеленение территорий санитарно-защитных зон**	Постановление Исполнительного комитета города Альметьевск №36 от 29 июля 2016 года «О подготовке предложений по внесению изменений в генеральный план города Альметьевск»
45	16:45:020311:560	Земли населенных пунктов	Для размещения промышленных объектов	92,2	92,2	Земли промышленности, энергетики, транспорта, связи, радиовещания, телевидения и т.д.	Производственная деятельность	Постановление Исполнительного комитета города Альметьевск №36 от 29 июля 2016 года «О подготовке предложений по внесению

№ п/п	Кадастровый номер земельного участка	Категория земель	Разрешенное использование	Площадь земельного участка по кадастру, кв.м	Площадь исключаемого земельного участка, кв.м	Планируемая категория	Планируемое разрешенное использование*	Основание для исключения земельных участков
								изменений в генеральный план города Альметьевск»
46	16:45:020311:585	Земли населенных пунктов	Для размещения промышленных объектов	108,0	108,0	Земли промышленности, энергетики, транспорта, связи, радиовещания, телевидения и т.д.	Производственная деятельность	Постановление Исполнительного комитета города Альметьевск №36 от 29 июля 2016 года «О подготовке предложений по внесению изменений в генеральный план города Альметьевск»
47	16:45:020311:1229	Земли населенных пунктов	Для объектов жилой застройки	600,0	600,0	Земли сельскохозяйственного назначения	Жилая застройка	Постановление Исполнительного комитета города Альметьевск №36 от 29 июля 2016 года «О подготовке предложений по внесению изменений в генеральный план города Альметьевск»
48	16:45:020311:1297	Земли населенных пунктов	Для индивидуальной жилой застройки	600,0	600,0	Земли сельскохозяйственного назначения	Жилая застройка	Постановление Исполнительного комитета города Альметьевск №36 от 29 июля

№ п/п	Кадастровый номер земельного участка	Категория земель	Разрешенное использование	Площадь земельного участка по кадастру, кв.м	Площадь исключаемого земельного участка, кв.м	Планируемая категория	Планируемое разрешенное использование*	Основание для исключения земельных участков
								2016 года «О подготовке предложений по внесению изменений в генеральный план города Альметьевск»
49	16:45:020311:1384	Земли населенных пунктов	Для объектов жилой застройки	600,0	600,0	Земли сельскохозяйственного назначения	Жилая застройка	Постановление Исполнительного комитета города Альметьевск №36 от 29 июля 2016 года «О подготовке предложений по внесению изменений в генеральный план города Альметьевск»
50	16:45:020311:1324	Земли населенных пунктов	Для индивидуальной жилой застройки	600,0	600,0	Земли сельскохозяйственного назначения	Жилая застройка	Постановление Исполнительного комитета города Альметьевск №36 от 29 июля 2016 года «О подготовке предложений по внесению изменений в генеральный план города Альметьевск»

№ п/п	Кадастровый номер земельного участка	Категория земель	Разрешенное использование	Площадь земельного участка по кадастру, кв.м	Площадь исключаемого земельного участка, кв.м	Планируемая категория	Планируемое разрешенное использование*	Основание для исключения земельных участков
51	16:45:020311:1094	Земли населенных пунктов	Для объектов жилой застройки	600,0	600,0	Земли сельскохозяйственного назначения	Жилая застройка	Постановление Исполнительного комитета города Альметьевск №36 от 29 июля 2016 года «О подготовке предложений по внесению изменений в генеральный план города Альметьевск»
52	16:45:020311:1311	Земли населенных пунктов	Для индивидуальной жилой застройки	600,0	600,0	Земли сельскохозяйственного назначения	Жилая застройка	Постановление Исполнительного комитета города Альметьевск №36 от 29 июля 2016 года «О подготовке предложений по внесению изменений в генеральный план города Альметьевск»
53	16:45:020311:1132	Земли населенных пунктов	Для объектов жилой застройки	600,0	600,0	Земли сельскохозяйственного назначения	Жилая застройка	Постановление Исполнительного комитета города Альметьевск №36 от 29 июля 2016 года «О подготовке предложений по внесению

№ п/п	Кадастровый номер земельного участка	Категория земель	Разрешенное использование	Площадь земельного участка по кадастру, кв.м	Площадь исключаемого земельного участка, кв.м	Планируемая категория	Планируемое разрешенное использование*	Основание для исключения земельных участков
								изменений в генеральный план города Альметьевск»
54	16:45:020311:1407	Земли населенных пунктов	Для объектов жилой застройки	600,0	600,0	Земли сельскохозяйственного назначения	Жилая застройка	Постановление Исполнительного комитета города Альметьевск №36 от 29 июля 2016 года «О подготовке предложений по внесению изменений в генеральный план города Альметьевск»
55	16:45:020311:1388	Земли населенных пунктов	Для объектов жилой застройки	600,0	600,0	Земли сельскохозяйственного назначения	Жилая застройка	Постановление Исполнительного комитета города Альметьевск №36 от 29 июля 2016 года «О подготовке предложений по внесению изменений в генеральный план города Альметьевск»
56	16:45:020311:1394	Земли населенных пунктов	Для объектов жилой застройки	600,0	600,0	Земли сельскохозяйственного назначения	Жилая застройка	Постановление Исполнительного комитета города Альметьевск №36 от 29 июля

№ п/п	Кадастровый номер земельного участка	Категория земель	Разрешенное использование	Площадь земельного участка по кадастру, кв.м	Площадь исключаемого земельного участка, кв.м	Планируемая категория	Планируемое разрешенное использование*	Основание для исключения земельных участков
								2016 года «О подготовке предложений по внесению изменений в генеральный план города Альметьевск»
57	16:45:020311:1304	Земли населенных пунктов	Для индивидуальной жилой застройки	600,0	600,0	Земли сельскохозяйственного назначения	Жилая застройка	Постановление Исполнительного комитета города Альметьевск №36 от 29 июля 2016 года «О подготовке предложений по внесению изменений в генеральный план города Альметьевск»
58	16:45:020311:1199	Земли населенных пунктов	Для объектов жилой застройки	600,0	600,0	Земли сельскохозяйственного назначения	Жилая застройка	Постановление Исполнительного комитета города Альметьевск №36 от 29 июля 2016 года «О подготовке предложений по внесению изменений в генеральный план города Альметьевск»

№ п/п	Кадастровый номер земельного участка	Категория земель	Разрешенное использование	Площадь земельного участка по кадастру, кв.м	Площадь исключаемого земельного участка, кв.м	Планируемая категория	Планируемое разрешенное использование*	Основание для исключения земельных участков
59	16:45:020311:1092	Земли населенных пунктов	Для объектов жилой застройки	600,0	600,0	Земли сельскохозяйственного назначения	Жилая застройка	Постановление Исполнительного комитета города Альметьевск №36 от 29 июля 2016 года «О подготовке предложений по внесению изменений в генеральный план города Альметьевск»
60	16:45:020311:1050	Земли населенных пунктов	Для индивидуальной жилой застройки	600,0	600,0	Земли сельскохозяйственного назначения	Жилая застройка	Постановление Исполнительного комитета города Альметьевск №36 от 29 июля 2016 года «О подготовке предложений по внесению изменений в генеральный план города Альметьевск»
61	16:45:020311:1130	Земли населенных пунктов	Для индивидуальной жилой застройки	600,0	600,0	Земли сельскохозяйственного назначения	Жилая застройка	Постановление Исполнительного комитета города Альметьевск №36 от 29 июля 2016 года «О подготовке предложений по внесению

№ п/п	Кадастровый номер земельного участка	Категория земель	Разрешенное использование	Площадь земельного участка по кадастру, кв.м	Площадь исключаемого земельного участка, кв.м	Планируемая категория	Планируемое разрешенное использование*	Основание для исключения земельных участков
								изменений в генеральный план города Альметьевск»
62	16:45:020311:1399	Земли населенных пунктов	Для индивидуальной жилой застройки	600,0	600,0	Земли сельскохозяйственного назначения	Жилая застройка	Постановление Исполнительного комитета города Альметьевск №36 от 29 июля 2016 года «О подготовке предложений по внесению изменений в генеральный план города Альметьевск»
63	16:45:020311:1431	Земли населенных пунктов	Для индивидуальной жилой застройки	600,0	600,0	Земли сельскохозяйственного назначения	Жилая застройка	Постановление Исполнительного комитета города Альметьевск №36 от 29 июля 2016 года «О подготовке предложений по внесению изменений в генеральный план города Альметьевск»
64	16:45:020311:1054	Земли населенных пунктов	Для индивидуальной жилой застройки	600,0	600,0	Земли сельскохозяйственного назначения	Жилая застройка	Постановление Исполнительного комитета города Альметьевск №36 от 29 июля

№ п/п	Кадастровый номер земельного участка	Категория земель	Разрешенное использование	Площадь земельного участка по кадастру, кв.м	Площадь исключаемого земельного участка, кв.м	Планируемая категория	Планируемое разрешенное использование*	Основание для исключения земельных участков
								2016 года «О подготовке предложений по внесению изменений в генеральный план города Альметьевск»
65	16:45:020311:1184	Земли населенных пунктов	Для объектов жилой застройки	600,0	600,0	Земли сельскохозяйственного назначения	Жилая застройка	Постановление Исполнительного комитета города Альметьевск №36 от 29 июля 2016 года «О подготовке предложений по внесению изменений в генеральный план города Альметьевск»
66	16:45:020311:1363	Земли населенных пунктов	Для объектов жилой застройки	600,0	600,0	Земли сельскохозяйственного назначения	Жилая застройка	Постановление Исполнительного комитета города Альметьевск №36 от 29 июля 2016 года «О подготовке предложений по внесению изменений в генеральный план города Альметьевск»

№ п/п	Кадастровый номер земельного участка	Категория земель	Разрешенное использование	Площадь земельного участка по кадастру, кв.м	Площадь исключаемого земельного участка, кв.м	Планируемая категория	Планируемое разрешенное использование*	Основание для исключения земельных участков
67	16:45:020311:1052	Земли населенных пунктов	Для индивидуальной жилой застройки	600,0	600,0	Земли сельскохозяйственного назначения	Жилая застройка	Постановление Исполнительного комитета города Альметьевск №36 от 29 июля 2016 года «О подготовке предложений по внесению изменений в генеральный план города Альметьевск»
68	16:45:020311:1148	Земли населенных пунктов	Для объектов жилой застройки	600,0	600,0	Земли сельскохозяйственного назначения	Жилая застройка	Постановление Исполнительного комитета города Альметьевск №36 от 29 июля 2016 года «О подготовке предложений по внесению изменений в генеральный план города Альметьевск»
69	16:45:020311:1084	Земли населенных пунктов	Для индивидуальной жилой застройки	600,0	600,0	Земли сельскохозяйственного назначения	Жилая застройка	Постановление Исполнительного комитета города Альметьевск №36 от 29 июля 2016 года «О подготовке предложений по внесению

№ п/п	Кадастровый номер земельного участка	Категория земель	Разрешенное использование	Площадь земельного участка по кадастру, кв.м	Площадь исключаемого земельного участка, кв.м	Планируемая категория	Планируемое разрешенное использование*	Основание для исключения земельных участков
								изменений в генеральный план города Альметьевск»
70	16:45:020311:391	Земли населенных пунктов	Нет данных	2310,0	2310,0	Земли промышленности, энергетики, транспорта, связи, радиовещания, телевидения и т.д.	Озеленение территорий санитарно-защитных зон**	Постановление Исполнительного комитета города Альметьевск №36 от 29 июля 2016 года «О подготовке предложений по внесению изменений в генеральный план города Альметьевск»
71	16:45:020311:390	Земли населенных пунктов	Нет данных	2310,2	2310,2	Земли промышленности, энергетики, транспорта, связи, радиовещания, телевидения и т.д.	Озеленение территорий санитарно-защитных зон**	Постановление Исполнительного комитета города Альметьевск №36 от 29 июля 2016 года «О подготовке предложений по внесению изменений в генеральный план города Альметьевск»
72	16:45:020311:392	Земли населенных пунктов	Нет данных	2519,9	2519,9	Земли промышленности, энергетики, транспорта, связи, радиовещания,	Озеленение территорий санитарно-защитных зон**	Постановление Исполнительного комитета города Альметьевск №36 от 29 июля

№ п/п	Кадастровый номер земельного участка	Категория земель	Разрешенное использование	Площадь земельного участка по кадастру, кв.м	Площадь исключаемого земельного участка, кв.м	Планируемая категория	Планируемое разрешенное использование*	Основание для исключения земельных участков
						телевидения и т.д.		2016 года «О подготовке предложений по внесению изменений в генеральный план города Альметьевск»
73	Часть ЗУ 16:07:010002:166	Земли промышленности, энергетики, транспорта, связи, радиовещания, телевидения, информатики, земли для обеспечения космической деятельности, земли обороны, безопасности и земли иного специального назначения	Для размещения промышленных объектов	24810,0	1015,8	Земли промышленности, энергетики, транспорта, связи, радиовещания, телевидения и т.д.	Автомобильный транспорт	Постановление Исполнительного комитета города Альметьевск №36 от 29 июля 2016 года «О подготовке предложений по внесению изменений в генеральный план города Альметьевск»
74	Часть ЗУ 16:45:020311:266	Земли населенных пунктов	Для размещения промышленных объектов	18379,0	1656,8	Земли промышленности, энергетики, транспорта, связи, радиовещания, телевидения и т.д.	Автомобильный транспорт	Постановление Исполнительного комитета города Альметьевск №36 от 29 июля 2016 года «О подготовке предложений по внесению изменений в генеральный план города Альметьевск»

№ п/п	Кадастровый номер земельного участка	Категория земель	Разрешенное использование	Площадь земельного участка по кадастру, кв.м	Площадь исключаемого земельного участка, кв.м	Планируемая категория	Планируемое разрешенное использование*	Основание для исключения земельных участков
75	Часть ЗУ 16:07:010002:120	Земли промышленности, энергетики, транспорта, связи, радиовещания, телевидения, информатики, земли для обеспечения космической деятельности, земли обороны, безопасности и земли иного специального назначения	Для размещения промышленных объектов	18414,0	10329,6	Земли промышленности, энергетики, транспорта, связи, радиовещания, телевидения и т.д.	Автомобильный транспорт	Постановление Исполнительного комитета города Альметьевск №36 от 29 июля 2016 года «О подготовке предложений по внесению изменений в генеральный план города Альметьевск»
76	Часть ЗУ 16:45:020311:1037	Земли населенных пунктов	Для индивидуальной жилой застройки	600,0	0,01	Земли сельскохозяйственного назначения	Жилая застройка	Постановление Исполнительного комитета города Альметьевск №36 от 29 июля 2016 года «О подготовке предложений по внесению изменений в генеральный план города Альметьевск»
77	Часть ЗУ 16:45:020311:1043	Земли населенных пунктов	Для индивидуальной жилой застройки	600,0	0,03	Земли сельскохозяйственного назначения	Жилая застройка	Постановление Исполнительного комитета города Альметьевск №36 от 29 июля 2016 года «О подготовке предложений по

№ п/п	Кадастровый номер земельного участка	Категория земель	Разрешенное использование	Площадь земельного участка по кадастру, кв.м	Площадь исключаемого земельного участка, кв.м	Планируемая категория	Планируемое разрешенное использование*	Основание для исключения земельных участков
								внесению изменений в генеральный план города Альметьевск»
78	Часть ЗУ 16:45:020311:1067	Земли населенных пунктов	Для индивидуальной жилой застройки	600,0	0,04	Земли сельскохозяйственного назначения	Жилая застройка	Постановление Исполнительного комитета города Альметьевск №36 от 29 июля 2016 года «О подготовке предложений по внесению изменений в генеральный план города Альметьевск»
79	Часть ЗУ 16:45:020311:1196	Земли населенных пунктов	Для объектов жилой застройки	600,0	0,1	Земли сельскохозяйственного назначения	Жилая застройка	Постановление Исполнительного комитета города Альметьевск №36 от 29 июля 2016 года «О подготовке предложений по внесению изменений в генеральный план города Альметьевск»
80	Часть ЗУ 16:45:020311:1219	Земли населенных пунктов	Для объектов жилой застройки	600,0	0,1	Земли сельскохозяйственного назначения	Жилая застройка	Постановление Исполнительного комитета города Альметьевск

№ п/п	Кадастровый номер земельного участка	Категория земель	Разрешенное использование	Площадь земельного участка по кадастру, кв.м	Площадь исключаемого земельного участка, кв.м	Планируемая категория	Планируемое разрешенное использование*	Основание для исключения земельных участков
								№36 от 29 июля 2016 года «О подготовке предложений по внесению изменений в генеральный план города Альметьевск»
81	Часть ЗУ 16:45:020311:1169	Земли населенных пунктов	Для объектов жилой застройки	600,0	0,1	Земли сельскохозяйственного назначения	Жилая застройка	Постановление Исполнительного комитета города Альметьевск №36 от 29 июля 2016 года «О подготовке предложений по внесению изменений в генеральный план города Альметьевск»
82	Часть ЗУ 16:45:020311:1405	Земли населенных пунктов	Для объектов жилой застройки	600,0	0,2	Земли сельскохозяйственного назначения	Жилая застройка	Постановление Исполнительного комитета города Альметьевск №36 от 29 июля 2016 года «О подготовке предложений по внесению изменений в генеральный план города Альметьевск»

№ п/п	Кадастровый номер земельного участка	Категория земель	Разрешенное использование	Площадь земельного участка по кадастру, кв.м	Площадь исключаемого земельного участка, кв.м	Планируемая категория	Планируемое разрешенное использование*	Основание для исключения земельных участков
83	Часть ЗУ 16:45:020311:1444	Земли населенных пунктов	Для индивидуальной жилой застройки	600,0	0,4	Земли сельскохозяйственного назначения	Жилая застройка	Постановление Исполнительного комитета города Альметьевск №36 от 29 июля 2016 года «О подготовке предложений по внесению изменений в генеральный план города Альметьевск»
84	Часть ЗУ 16:45:020311:290	Земли населенных пунктов	Для размещения промышленных объектов	321,0	195,6	Земли промышленности, энергетики, транспорта, связи, радиовещания, телевидения и т.д.	Автомобильный транспорт	Постановление Исполнительного комитета города Альметьевск №36 от 29 июля 2016 года «О подготовке предложений по внесению изменений в генеральный план города Альметьевск»
85	Земельные участки, не поставленные на кадастровый учет	Нет данных	Нет данных	-	235795,3	Земли сельскохозяйственного назначения	Сельскохозяйственное использование	Постановление Исполнительного комитета города Альметьевск №36 от 29 июля 2016 года «О подготовке предложений по внесению

№ п/п	Кадастровый номер земельного участка	Категория земель	Разрешенное использование	Площадь земельного участка по кадастру, кв.м	Площадь исключаемого земельного участка, кв.м	Планируемая категория	Планируемое разрешенное использование*	Основание для исключения земельных участков
								изменений в генеральный план города Альметьевск»
	Всего по участку 7				270391,8			
УЧАСТОК 8								
1	16:45:000000:1144(3)	Земли населенных пунктов	Для размещения иных объектов промышленности	1,0	1,0	Земли промышленности, энергетики, транспорта, связи, радиовещания, телевидения и т.д.	Производственная деятельность	Постановление Исполнительного комитета города Альметьевск №36 от 29 июля 2016 года «О подготовке предложений по внесению изменений в генеральный план города Альметьевск»
2	16:45:000000:445	Земли населенных пунктов	Для размещения промышленных объектов	2499,4	2499,4	Земли промышленности, энергетики, транспорта, связи, радиовещания, телевидения и т.д.	Производственная деятельность	Постановление Исполнительного комитета города Альметьевск №36 от 29 июля 2016 года «О подготовке предложений по внесению изменений в генеральный план города Альметьевск»

№ п/п	Кадастровый номер земельного участка	Категория земель	Разрешенное использование	Площадь земельного участка по кадастру, кв.м	Площадь исключаемого земельного участка, кв.м	Планируемая категория	Планируемое разрешенное использование*	Основание для исключения земельных участков
3	16:45:030111:19	Земли населенных пунктов	Нет данных	61,0	61,0	Земли промышленности, энергетики, транспорта, связи, радиовещания, телевидения и т.д.	Озеленение территорий санитарно-защитных зон**	Постановление Исполнительного комитета города Альметьевск №36 от 29 июля 2016 года «О подготовке предложений по внесению изменений в генеральный план города Альметьевск»
4	16:45:030111:203	Земли населенных пунктов	Для размещения иных объектов связи, радиовещания, телевидения, информатики	283,0	283,0	Земли промышленности, энергетики, транспорта, связи, радиовещания, телевидения и т.д.	Связь	Постановление Исполнительного комитета города Альметьевск №36 от 29 июля 2016 года «О подготовке предложений по внесению изменений в генеральный план города Альметьевск»
5	16:45:030117:156	Земли населенных пунктов	Для ведения гражданами садоводства и огородничества	286,0	286,0	Земли сельскохозяйственного назначения	Ведение огородничества, ведение садоводства	Постановление Исполнительного комитета города Альметьевск №36 от 29 июля 2016 года «О подготовке предложений по внесению

№ п/п	Кадастровый номер земельного участка	Категория земель	Разрешенное использование	Площадь земельного участка по кадастру, кв.м	Площадь исключаемого земельного участка, кв.м	Планируемая категория	Планируемое разрешенное использование*	Основание для исключения земельных участков
								изменений в генеральный план города Альметьевск»
6	16:45:030117:166	Земли населенных пунктов	Для ведения гражданами садоводства и огородничества	696,0	696,0	Земли сельскохозяйственного назначения	Ведение огородничества, ведение садоводства	Постановление Исполнительного комитета города Альметьевск №36 от 29 июля 2016 года «О подготовке предложений по внесению изменений в генеральный план города Альметьевск»
7	16:45:030117:175	Земли населенных пунктов	Для ведения гражданами садоводства и огородничества	425,0	425,0	Земли сельскохозяйственного назначения	Ведение огородничества, ведение садоводства	Постановление Исполнительного комитета города Альметьевск №36 от 29 июля 2016 года «О подготовке предложений по внесению изменений в генеральный план города Альметьевск»
8	16:45:030117:176	Земли населенных пунктов	Для ведения гражданами садоводства и огородничества	505,0	505,0	Земли сельскохозяйственного назначения	Ведение огородничества, ведение садоводства	Постановление Исполнительного комитета города Альметьевск №36 от 29 июля

№ п/п	Кадастровый номер земельного участка	Категория земель	Разрешенное использование	Площадь земельного участка по кадастру, кв.м	Площадь исключаемого земельного участка, кв.м	Планируемая категория	Планируемое разрешенное использование*	Основание для исключения земельных участков
								2016 года «О подготовке предложений по внесению изменений в генеральный план города Альметьевск»
9	16:45:030117:2	Земли населенных пунктов	Для ведения гражданами садоводства и огородничества	596,8	596,8	Земли сельскохозяйственного назначения	Ведение огородничества, ведение садоводства	Постановление Исполнительного комитета города Альметьевск №36 от 29 июля 2016 года «О подготовке предложений по внесению изменений в генеральный план города Альметьевск»
10	16:45:030117:266	Земли населенных пунктов	Для ведения гражданами садоводства и огородничества	583,0	583,0	Земли сельскохозяйственного назначения	Ведение огородничества, ведение садоводства	Постановление Исполнительного комитета города Альметьевск №36 от 29 июля 2016 года «О подготовке предложений по внесению изменений в генеральный план города Альметьевск»

№ п/п	Кадастровый номер земельного участка	Категория земель	Разрешенное использование	Площадь земельного участка по кадастру, кв.м	Площадь исключаемого земельного участка, кв.м	Планируемая категория	Планируемое разрешенное использование*	Основание для исключения земельных участков
11	16:45:030117:268	Земли населенных пунктов	Для ведения гражданами садоводства и огородничества	482,0	482,0	Земли сельскохозяйственного назначения	Ведение огородничества, ведение садоводства	Постановление Исполнительного комитета города Альметьевск №36 от 29 июля 2016 года «О подготовке предложений по внесению изменений в генеральный план города Альметьевск»
12	16:45:030117:271	Земли населенных пунктов	Для ведения гражданами садоводства и огородничества	437,0	437,0	Земли сельскохозяйственного назначения	Ведение огородничества, ведение садоводства	Постановление Исполнительного комитета города Альметьевск №36 от 29 июля 2016 года «О подготовке предложений по внесению изменений в генеральный план города Альметьевск»
13	16:45:030117:273	Земли населенных пунктов	Для ведения гражданами садоводства и огородничества	420,0	420,0	Земли сельскохозяйственного назначения	Ведение огородничества, ведение садоводства	Постановление Исполнительного комитета города Альметьевск №36 от 29 июля 2016 года «О подготовке предложений по внесению

№ п/п	Кадастровый номер земельного участка	Категория земель	Разрешенное использование	Площадь земельного участка по кадастру, кв.м	Площадь исключаемого земельного участка, кв.м	Планируемая категория	Планируемое разрешенное использование*	Основание для исключения земельных участков
								изменений в генеральный план города Альметьевск»
14	16:45:030117:274	Земли населенных пунктов	Для ведения гражданами садоводства и огородничества	407,0	407,0	Земли сельскохозяйственного назначения	Ведение огородничества, ведение садоводства	Постановление Исполнительного комитета города Альметьевск №36 от 29 июля 2016 года «О подготовке предложений по внесению изменений в генеральный план города Альметьевск»
15	16:45:030117:3	Земли населенных пунктов	Для ведения гражданами садоводства и огородничества	449,9	449,9	Земли сельскохозяйственного назначения	Ведение огородничества, ведение садоводства	Постановление Исполнительного комитета города Альметьевск №36 от 29 июля 2016 года «О подготовке предложений по внесению изменений в генеральный план города Альметьевск»
16	16:45:030117:6	Земли населенных пунктов	Для ведения гражданами садоводства и огородничества	596,6	596,6	Земли сельскохозяйственного назначения	Ведение огородничества, ведение садоводства	Постановление Исполнительного комитета города Альметьевск №36 от 29 июля

№ п/п	Кадастровый номер земельного участка	Категория земель	Разрешенное использование	Площадь земельного участка по кадастру, кв.м	Площадь исключаемого земельного участка, кв.м	Планируемая категория	Планируемое разрешенное использование*	Основание для исключения земельных участков
								2016 года «О подготовке предложений по внесению изменений в генеральный план города Альметьевск»
17	16:45:030117:92	Земли населенных пунктов	Для ведения гражданами садоводства и огородничества	426,9	426,9	Земли сельскохозяйственного назначения	Ведение огородничества, ведение садоводства	Постановление Исполнительного комитета города Альметьевск №36 от 29 июля 2016 года «О подготовке предложений по внесению изменений в генеральный план города Альметьевск»
18	16:45:030132:1	Нет данных	Нет данных	1,0	1,0	Земли промышленности, энергетики, транспорта, связи, радиовещания, телевидения и т.д.	Озеленение территорий санитарно-защитных зон**	Постановление Исполнительного комитета города Альметьевск №36 от 29 июля 2016 года «О подготовке предложений по внесению изменений в генеральный план города Альметьевск»

№ п/п	Кадастровый номер земельного участка	Категория земель	Разрешенное использование	Площадь земельного участка по кадастру, кв.м	Площадь исключаемого земельного участка, кв.м	Планируемая категория	Планируемое разрешенное использование*	Основание для исключения земельных участков
19	16:45:030132:2	Нет данных	Нет данных	1,0	1,0	Земли промышленности, энергетики, транспорта, связи, радиовещания, телевидения и т.д.	Озеленение территорий санитарно-защитных зон**	Постановление Исполнительного комитета города Альметьевск №36 от 29 июля 2016 года «О подготовке предложений по внесению изменений в генеральный план города Альметьевск»
20	16:45:030132:20	Земли населенных пунктов	Для размещения и эксплуатации объектов автомобильного транспорта и объектов дорожного хозяйства	9351,3	9351,3	Земли промышленности, энергетики, транспорта, связи, радиовещания, телевидения и т.д.	Автомобильный транспорт	Постановление Исполнительного комитета города Альметьевск №36 от 29 июля 2016 года «О подготовке предложений по внесению изменений в генеральный план города Альметьевск»
21	16:45:030132:3	Нет данных	Нет данных	1,0	1,0	Земли промышленности, энергетики, транспорта, связи, радиовещания, телевидения и т.д.	Озеленение территорий санитарно-защитных зон**	Постановление Исполнительного комитета города Альметьевск №36 от 29 июля 2016 года «О подготовке предложений по внесению

№ п/п	Кадастровый номер земельного участка	Категория земель	Разрешенное использование	Площадь земельного участка по кадастру, кв.м	Площадь исключаемого земельного участка, кв.м	Планируемая категория	Планируемое разрешенное использование*	Основание для исключения земельных участков
								изменений в генеральный план города Альметьевск»
22	16:45:030132:4	Нет данных	Нет данных	1,0	1,0	Земли промышленности, энергетики, транспорта, связи, радиовещания, телевидения и т.д.	Озеленение территорий санитарно-защитных зон**	Постановление Исполнительного комитета города Альметьевск №36 от 29 июля 2016 года «О подготовке предложений по внесению изменений в генеральный план города Альметьевск»
23	16:45:030132:5	Нет данных	Нет данных	1,0	1,0	Земли промышленности, энергетики, транспорта, связи, радиовещания, телевидения и т.д.	Озеленение территорий санитарно-защитных зон**	Постановление Исполнительного комитета города Альметьевск №36 от 29 июля 2016 года «О подготовке предложений по внесению изменений в генеральный план города Альметьевск»
24	16:45:030136:1	Земли населенных пунктов	Нет данных	185,0	185,0	Земли сельскохозяйственного назначения	Общественное питание	Постановление Исполнительного комитета города Альметьевск №36 от 29 июля

№ п/п	Кадастровый номер земельного участка	Категория земель	Разрешенное использование	Площадь земельного участка по кадастру, кв.м	Площадь исключаемого земельного участка, кв.м	Планируемая категория	Планируемое разрешенное использование*	Основание для исключения земельных участков
								2016 года «О подготовке предложений по внесению изменений в генеральный план города Альметьевск»
25	16:45:030136:108	Нет данных	Нет данных	4,0	4,0	Земли промышленности, энергетики, транспорта, связи, радиовещания, телевидения и т.д.	Сельскохозяйственное использование	Постановление Исполнительного комитета города Альметьевск №36 от 29 июля 2016 года «О подготовке предложений по внесению изменений в генеральный план города Альметьевск»
26	16:45:030136:113	Земли населенных пунктов	Для размещения промышленных объектов	1149,0	1149,0	Земли промышленности, энергетики, транспорта, связи, радиовещания, телевидения и т.д.	Автомобильный транспорт	Постановление Исполнительного комитета города Альметьевск №36 от 29 июля 2016 года «О подготовке предложений по внесению изменений в генеральный план города Альметьевск»

№ п/п	Кадастровый номер земельного участка	Категория земель	Разрешенное использование	Площадь земельного участка по кадастру, кв.м	Площадь исключаемого земельного участка, кв.м	Планируемая категория	Планируемое разрешенное использование*	Основание для исключения земельных участков
27	16:45:030136:115	Земли населенных пунктов	Для объектов общественно-делового значения	36,4	36,4	Земли сельскохозяйственного назначения	Общественное питание	Постановление Исполнительного комитета города Альметьевск №36 от 29 июля 2016 года «О подготовке предложений по внесению изменений в генеральный план города Альметьевск»
28	16:45:030136:116	Земли населенных пунктов	Для объектов общественно-делового значения	154,3	154,3	Земли сельскохозяйственного назначения	Общественное питание	Постановление Исполнительного комитета города Альметьевск №36 от 29 июля 2016 года «О подготовке предложений по внесению изменений в генеральный план города Альметьевск»
29	16:45:030136:119	Земли населенных пунктов	Для размещения объектов торговли	10,0	10,0	Земли сельскохозяйственного назначения	Объекты торговли	Постановление Исполнительного комитета города Альметьевск №36 от 29 июля 2016 года «О подготовке предложений по внесению

№ п/п	Кадастровый номер земельного участка	Категория земель	Разрешенное использование	Площадь земельного участка по кадастру, кв.м	Площадь исключаемого земельного участка, кв.м	Планируемая категория	Планируемое разрешенное использование*	Основание для исключения земельных участков
								изменений в генеральный план города Альметьевск»
30	16:45:030136:120	Земли населенных пунктов	Под иными объектами специального назначения	315,0	315,0	Земли промышленности, энергетики, транспорта, связи, радиовещания, телевидения и т.д.	Склады	Постановление Исполнительного комитета города Альметьевск №36 от 29 июля 2016 года «О подготовке предложений по внесению изменений в генеральный план города Альметьевск»
31	16:45:030136:122	Земли населенных пунктов	Для размещения иных объектов связи, радиовещания, телевидения, информатики	11101,0	3929,5	Земли промышленности, энергетики, транспорта, связи, радиовещания, телевидения и т.д.	Связь	Постановление Исполнительного комитета города Альметьевск №36 от 29 июля 2016 года «О подготовке предложений по внесению изменений в генеральный план города Альметьевск»
32	16:45:030136:14	Земли населенных пунктов	Под иными объектами специального назначения	5024,0	5024,0	Земли промышленности, энергетики, транспорта, связи, радиовещания,	Специальная деятельность	Постановление Исполнительного комитета города Альметьевск №36 от 29 июля

№ п/п	Кадастровый номер земельного участка	Категория земель	Разрешенное использование	Площадь земельного участка по кадастру, кв.м	Площадь исключаемого земельного участка, кв.м	Планируемая категория	Планируемое разрешенное использование*	Основание для исключения земельных участков
						телевидения и т.д.		2016 года «О подготовке предложений по внесению изменений в генеральный план города Альметьевск»
33	16:45:030136:15	Земли населенных пунктов	Нет данных	909,3	909,3	Земли сельскохозяйственного назначения	Рынки	Постановление Исполнительного комитета города Альметьевск №36 от 29 июля 2016 года «О подготовке предложений по внесению изменений в генеральный план города Альметьевск»
34	16:45:030136:25	Нет данных	Нет данных	10,1	10,1	Земли промышленности, энергетики, транспорта, связи, радиовещания, телевидения и т.д.	Озеленение территорий санитарно-защитных зон**	Постановление Исполнительного комитета города Альметьевск №36 от 29 июля 2016 года «О подготовке предложений по внесению изменений в генеральный план города Альметьевск»

№ п/п	Кадастровый номер земельного участка	Категория земель	Разрешенное использование	Площадь земельного участка по кадастру, кв.м	Площадь исключаемого земельного участка, кв.м	Планируемая категория	Планируемое разрешенное использование*	Основание для исключения земельных участков
35	16:45:030136:26	Нет данных	Нет данных	1,0	1,0	Земли промышленности, энергетики, транспорта, связи, радиовещания, телевидения и т.д.	Озеленение территорий санитарно-защитных зон**	Постановление Исполнительного комитета города Альметьевск №36 от 29 июля 2016 года «О подготовке предложений по внесению изменений в генеральный план города Альметьевск»
36	16:45:030136:27	Нет данных	Нет данных	1,0	1,0	Земли промышленности, энергетики, транспорта, связи, радиовещания, телевидения и т.д.	Озеленение территорий санитарно-защитных зон**	Постановление Исполнительного комитета города Альметьевск №36 от 29 июля 2016 года «О подготовке предложений по внесению изменений в генеральный план города Альметьевск»
37	16:45:030136:28	Нет данных	Нет данных	1,0	1,0	Земли промышленности, энергетики, транспорта, связи, радиовещания, телевидения и т.д.	Озеленение территорий санитарно-защитных зон**	Постановление Исполнительного комитета города Альметьевск №36 от 29 июля 2016 года «О подготовке предложений по внесению

№ п/п	Кадастровый номер земельного участка	Категория земель	Разрешенное использование	Площадь земельного участка по кадастру, кв.м	Площадь исключаемого земельного участка, кв.м	Планируемая категория	Планируемое разрешенное использование*	Основание для исключения земельных участков
								изменений в генеральный план города Альметьевск»
38	16:45:030136:29	Нет данных	Нет данных	1,0	1,0	Земли промышленности, энергетики, транспорта, связи, радиовещания, телевидения и т.д.	Озеленение территорий санитарно-защитных зон**	Постановление Исполнительного комитета города Альметьевск №36 от 29 июля 2016 года «О подготовке предложений по внесению изменений в генеральный план города Альметьевск»
39	16:45:030136:30	Нет данных	Нет данных	1,0	1,0	Земли промышленности, энергетики, транспорта, связи, радиовещания, телевидения и т.д.	Озеленение территорий санитарно-защитных зон**	Постановление Исполнительного комитета города Альметьевск №36 от 29 июля 2016 года «О подготовке предложений по внесению изменений в генеральный план города Альметьевск»
40	16:45:030136:31	Нет данных	Нет данных	25,0	25,0	Земли промышленности, энергетики, транспорта, связи, радиовещания,	Озеленение территорий санитарно-защитных зон**	Постановление Исполнительного комитета города Альметьевск №36 от 29 июля

№ п/п	Кадастровый номер земельного участка	Категория земель	Разрешенное использование	Площадь земельного участка по кадастру, кв.м	Площадь исключаемого земельного участка, кв.м	Планируемая категория	Планируемое разрешенное использование*	Основание для исключения земельных участков
						телевидения и т.д.		2016 года «О подготовке предложений по внесению изменений в генеральный план города Альметьевск»
41	16:45:030136:32	Нет данных	Нет данных	25,0	25,0	Земли промышленности, энергетики, транспорта, связи, радиовещания, телевидения и т.д.	Озеленение территорий санитарно-защитных зон**	Постановление Исполнительного комитета города Альметьевск №36 от 29 июля 2016 года «О подготовке предложений по внесению изменений в генеральный план города Альметьевск»
42	16:45:030136:37	Земли населенных пунктов	Для размещения промышленных объектов	7409,4	7408,7	Земли промышленности, энергетики, транспорта, связи, радиовещания, телевидения и т.д.	Производственная деятельность	Постановление Исполнительного комитета города Альметьевск №36 от 29 июля 2016 года «О подготовке предложений по внесению изменений в генеральный план города Альметьевск»

№ п/п	Кадастровый номер земельного участка	Категория земель	Разрешенное использование	Площадь земельного участка по кадастру, кв.м	Площадь исключаемого земельного участка, кв.м	Планируемая категория	Планируемое разрешенное использование*	Основание для исключения земельных участков
43	16:45:030136:43	Земли населенных пунктов	Нет данных	2,3	2,3	Земли промышленности, энергетики, транспорта, связи, радиовещания, телевидения и т.д.	Озеленение территорий санитарно-защитных зон**	Постановление Исполнительного комитета города Альметьевск №36 от 29 июля 2016 года «О подготовке предложений по внесению изменений в генеральный план города Альметьевск»
44	16:45:030136:74	Земли населенных пунктов	Нет данных	1,0	1,0	Земли промышленности, энергетики, транспорта, связи, радиовещания, телевидения и т.д.	Озеленение территорий санитарно-защитных зон**	Постановление Исполнительного комитета города Альметьевск №36 от 29 июля 2016 года «О подготовке предложений по внесению изменений в генеральный план города Альметьевск»
45	16:45:030136:75	Земли населенных пунктов	Нет данных	1,0	1,0	Земли промышленности, энергетики, транспорта, связи, радиовещания, телевидения и т.д.	Озеленение территорий санитарно-защитных зон**	Постановление Исполнительного комитета города Альметьевск №36 от 29 июля 2016 года «О подготовке предложений по внесению

№ п/п	Кадастровый номер земельного участка	Категория земель	Разрешенное использование	Площадь земельного участка по кадастру, кв.м	Площадь исключаемого земельного участка, кв.м	Планируемая категория	Планируемое разрешенное использование*	Основание для исключения земельных участков
								изменений в генеральный план города Альметьевск»
46	16:45:030136:76	Земли населенных пунктов	Нет данных	1,0	1,0	Земли промышленности, энергетики, транспорта, связи, радиовещания, телевидения и т.д.	Озеленение территорий санитарно-защитных зон**	Постановление Исполнительного комитета города Альметьевск №36 от 29 июля 2016 года «О подготовке предложений по внесению изменений в генеральный план города Альметьевск»
47	16:45:030136:77	Земли населенных пунктов	Нет данных	1,0	1,0	Земли промышленности, энергетики, транспорта, связи, радиовещания, телевидения и т.д.	Озеленение территорий санитарно-защитных зон**	Постановление Исполнительного комитета города Альметьевск №36 от 29 июля 2016 года «О подготовке предложений по внесению изменений в генеральный план города Альметьевск»
48	16:45:030136:78	Земли населенных пунктов	Нет данных	1,0	1,0	Земли промышленности, энергетики, транспорта, связи, радиовещания,	Озеленение территорий санитарно-защитных зон**	Постановление Исполнительного комитета города Альметьевск №36 от 29 июля

№ п/п	Кадастровый номер земельного участка	Категория земель	Разрешенное использование	Площадь земельного участка по кадастру, кв.м	Площадь исключаемого земельного участка, кв.м	Планируемая категория	Планируемое разрешенное использование*	Основание для исключения земельных участков
						телевидения и т.д.		2016 года «О подготовке предложений по внесению изменений в генеральный план города Альметьевск»
49	16:45:030136:79	Земли населенных пунктов	Нет данных	1,0	1,0	Земли промышленности, энергетики, транспорта, связи, радиовещания, телевидения и т.д.	Озеленение территорий санитарно-защитных зон**	Постановление Исполнительного комитета города Альметьевск №36 от 29 июля 2016 года «О подготовке предложений по внесению изменений в генеральный план города Альметьевск»
50	16:45:030136:80	Земли населенных пунктов	Нет данных	1,0	1,0	Земли промышленности, энергетики, транспорта, связи, радиовещания, телевидения и т.д.	Озеленение территорий санитарно-защитных зон**	Постановление Исполнительного комитета города Альметьевск №36 от 29 июля 2016 года «О подготовке предложений по внесению изменений в генеральный план города Альметьевск»

№ п/п	Кадастровый номер земельного участка	Категория земель	Разрешенное использование	Площадь земельного участка по кадастру, кв.м	Площадь исключаемого земельного участка, кв.м	Планируемая категория	Планируемое разрешенное использование*	Основание для исключения земельных участков
51	16:45:030136:81	Земли населенных пунктов	Нет данных	1,0	1,0	Земли промышленности, энергетики, транспорта, связи, радиовещания, телевидения и т.д.	Озеленение территорий санитарно-защитных зон**	Постановление Исполнительного комитета города Альметьевск №36 от 29 июля 2016 года «О подготовке предложений по внесению изменений в генеральный план города Альметьевск»
52	16:45:030136:82	Земли населенных пунктов	Нет данных	1,0	1,0	Земли промышленности, энергетики, транспорта, связи, радиовещания, телевидения и т.д.	Озеленение территорий санитарно-защитных зон**	Постановление Исполнительного комитета города Альметьевск №36 от 29 июля 2016 года «О подготовке предложений по внесению изменений в генеральный план города Альметьевск»
53	16:45:030136:83	Земли населенных пунктов	Нет данных	1,0	1,0	Земли промышленности, энергетики, транспорта, связи, радиовещания, телевидения и т.д.	Озеленение территорий санитарно-защитных зон**	Постановление Исполнительного комитета города Альметьевск №36 от 29 июля 2016 года «О подготовке предложений по внесению

№ п/п	Кадастровый номер земельного участка	Категория земель	Разрешенное использование	Площадь земельного участка по кадастру, кв.м	Площадь исключаемого земельного участка, кв.м	Планируемая категория	Планируемое разрешенное использование*	Основание для исключения земельных участков
								изменений в генеральный план города Альметьевск»
54	16:45:030136:84	Земли населенных пунктов	Нет данных	1,0	1,0	Земли промышленности, энергетики, транспорта, связи, радиовещания, телевидения и т.д.	Озеленение территорий санитарно-защитных зон**	Постановление Исполнительного комитета города Альметьевск №36 от 29 июля 2016 года «О подготовке предложений по внесению изменений в генеральный план города Альметьевск»
55	16:45:030136:85	Земли населенных пунктов	Нет данных	6,0	6,0	Земли промышленности, энергетики, транспорта, связи, радиовещания, телевидения и т.д.	Озеленение территорий санитарно-защитных зон**	Постановление Исполнительного комитета города Альметьевск №36 от 29 июля 2016 года «О подготовке предложений по внесению изменений в генеральный план города Альметьевск»
56	16:45:030136:87	Нет данных	Нет данных	1,0	1,0	Земли промышленности, энергетики, транспорта, связи, радиовещания,	Озеленение территорий санитарно-защитных зон**	Постановление Исполнительного комитета города Альметьевск №36 от 29 июля

№ п/п	Кадастровый номер земельного участка	Категория земель	Разрешенное использование	Площадь земельного участка по кадастру, кв.м	Площадь исключаемого земельного участка, кв.м	Планируемая категория	Планируемое разрешенное использование*	Основание для исключения земельных участков
						телевидения и т.д.		2016 года «О подготовке предложений по внесению изменений в генеральный план города Альметьевск»
57	16:45:030136:88	Нет данных	Нет данных	25,0	25,0	Земли промышленности, энергетики, транспорта, связи, радиовещания, телевидения и т.д.	Озеленение территорий санитарно-защитных зон**	Постановление Исполнительного комитета города Альметьевск №36 от 29 июля 2016 года «О подготовке предложений по внесению изменений в генеральный план города Альметьевск»
58	16:45:030136:89	Нет данных	Нет данных	1,0	1,0	Земли промышленности, энергетики, транспорта, связи, радиовещания, телевидения и т.д.	Озеленение территорий санитарно-защитных зон**	Постановление Исполнительного комитета города Альметьевск №36 от 29 июля 2016 года «О подготовке предложений по внесению изменений в генеральный план города Альметьевск»

№ п/п	Кадастровый номер земельного участка	Категория земель	Разрешенное использование	Площадь земельного участка по кадастру, кв.м	Площадь исключаемого земельного участка, кв.м	Планируемая категория	Планируемое разрешенное использование*	Основание для исключения земельных участков
59	16:45:030136:90	Нет данных	Нет данных	1,0	1,0	Земли промышленности, энергетики, транспорта, связи, радиовещания, телевидения и т.д.	Озеленение территорий санитарно-защитных зон**	Постановление Исполнительного комитета города Альметьевск №36 от 29 июля 2016 года «О подготовке предложений по внесению изменений в генеральный план города Альметьевск»
60	16:45:040105:522	Земли населенных пунктов	Для размещения и эксплуатации объектов автомобильного транспорта и объектов дорожного хозяйства	364,0	364,0	Земли промышленности, энергетики, транспорта, связи, радиовещания, телевидения и т.д.	Автомобильный транспорт	Постановление Исполнительного комитета города Альметьевск №36 от 29 июля 2016 года «О подготовке предложений по внесению изменений в генеральный план города Альметьевск»
61	16:45:040127:100	Нет данных	Нет данных	1,0	1,0	Земли промышленности, энергетики, транспорта, связи, радиовещания, телевидения и т.д.	Озеленение территорий санитарно-защитных зон**	Постановление Исполнительного комитета города Альметьевск №36 от 29 июля 2016 года «О подготовке предложений по внесению

№ п/п	Кадастровый номер земельного участка	Категория земель	Разрешенное использование	Площадь земельного участка по кадастру, кв.м	Площадь исключаемого земельного участка, кв.м	Планируемая категория	Планируемое разрешенное использование*	Основание для исключения земельных участков
								изменений в генеральный план города Альметьевск»
62	16:45:040127:101	Нет данных	Нет данных	1,0	1,0	Земли промышленности, энергетики, транспорта, связи, радиовещания, телевидения и т.д.	Озеленение территорий санитарно-защитных зон**	Постановление Исполнительного комитета города Альметьевск №36 от 29 июля 2016 года «О подготовке предложений по внесению изменений в генеральный план города Альметьевск»
63	16:45:040127:102	Нет данных	Нет данных	1,0	1,0	Земли промышленности, энергетики, транспорта, связи, радиовещания, телевидения и т.д.	Озеленение территорий санитарно-защитных зон**	Постановление Исполнительного комитета города Альметьевск №36 от 29 июля 2016 года «О подготовке предложений по внесению изменений в генеральный план города Альметьевск»
64	16:45:040127:103	Нет данных	Нет данных	1,0	1,0	Земли промышленности, энергетики, транспорта, связи, радиовещания,	Озеленение территорий санитарно-защитных зон**	Постановление Исполнительного комитета города Альметьевск №36 от 29 июля

№ п/п	Кадастровый номер земельного участка	Категория земель	Разрешенное использование	Площадь земельного участка по кадастру, кв.м	Площадь исключаемого земельного участка, кв.м	Планируемая категория	Планируемое разрешенное использование*	Основание для исключения земельных участков
						телевидения и т.д.		2016 года «О подготовке предложений по внесению изменений в генеральный план города Альметьевск»
65	16:45:040127:104	Нет данных	Нет данных	1,0	1,0	Земли промышленности, энергетики, транспорта, связи, радиовещания, телевидения и т.д.	Озеленение территорий санитарно-защитных зон**	Постановление Исполнительного комитета города Альметьевск №36 от 29 июля 2016 года «О подготовке предложений по внесению изменений в генеральный план города Альметьевск»
66	16:45:040127:105	Нет данных	Нет данных	1,0	1,0	Земли промышленности, энергетики, транспорта, связи, радиовещания, телевидения и т.д.	Озеленение территорий санитарно-защитных зон**	Постановление Исполнительного комитета города Альметьевск №36 от 29 июля 2016 года «О подготовке предложений по внесению изменений в генеральный план города Альметьевск»

№ п/п	Кадастровый номер земельного участка	Категория земель	Разрешенное использование	Площадь земельного участка по кадастру, кв.м	Площадь исключаемого земельного участка, кв.м	Планируемая категория	Планируемое разрешенное использование*	Основание для исключения земельных участков
67	16:45:040127:106	Нет данных	Нет данных	2,3	2,3	Земли промышленности, энергетики, транспорта, связи, радиовещания, телевидения и т.д.	Озеленение территорий санитарно-защитных зон**	Постановление Исполнительного комитета города Альметьевск №36 от 29 июля 2016 года «О подготовке предложений по внесению изменений в генеральный план города Альметьевск»
68	16:45:040127:113	Земли населенных пунктов	Нет данных	2,3	2,3	Земли промышленности, энергетики, транспорта, связи, радиовещания, телевидения и т.д.	Озеленение территорий санитарно-защитных зон**	Постановление Исполнительного комитета города Альметьевск №36 от 29 июля 2016 года «О подготовке предложений по внесению изменений в генеральный план города Альметьевск»
69	16:45:040127:114	Земли населенных пунктов	Нет данных	2,3	2,3	Земли промышленности, энергетики, транспорта, связи, радиовещания, телевидения и т.д.	Озеленение территорий санитарно-защитных зон**	Постановление Исполнительного комитета города Альметьевск №36 от 29 июля 2016 года «О подготовке предложений по внесению

№ п/п	Кадастровый номер земельного участка	Категория земель	Разрешенное использование	Площадь земельного участка по кадастру, кв.м	Площадь исключаемого земельного участка, кв.м	Планируемая категория	Планируемое разрешенное использование*	Основание для исключения земельных участков
								изменений в генеральный план города Альметьевск»
70	16:45:040127:115	Земли населенных пунктов	Нет данных	7,3	7,3	Земли промышленности, энергетики, транспорта, связи, радиовещания, телевидения и т.д.	Озеленение территорий санитарно-защитных зон**	Постановление Исполнительного комитета города Альметьевск №36 от 29 июля 2016 года «О подготовке предложений по внесению изменений в генеральный план города Альметьевск»
71	16:45:040127:116	Земли населенных пунктов	Нет данных	2,3	2,3	Земли промышленности, энергетики, транспорта, связи, радиовещания, телевидения и т.д.	Озеленение территорий санитарно-защитных зон**	Постановление Исполнительного комитета города Альметьевск №36 от 29 июля 2016 года «О подготовке предложений по внесению изменений в генеральный план города Альметьевск»
72	16:45:040127:117	Земли населенных пунктов	Нет данных	2,3	2,3	Земли промышленности, энергетики, транспорта, связи, радиовещания,	Озеленение территорий санитарно-защитных зон**	Постановление Исполнительного комитета города Альметьевск №36 от 29 июля

№ п/п	Кадастровый номер земельного участка	Категория земель	Разрешенное использование	Площадь земельного участка по кадастру, кв.м	Площадь исключаемого земельного участка, кв.м	Планируемая категория	Планируемое разрешенное использование*	Основание для исключения земельных участков
						телевидения и т.д.		2016 года «О подготовке предложений по внесению изменений в генеральный план города Альметьевск»
73	16:45:040127:118	Земли населенных пунктов	Нет данных	2,3	2,3	Земли промышленности, энергетики, транспорта, связи, радиовещания, телевидения и т.д.	Озеленение территорий санитарно-защитных зон**	Постановление Исполнительного комитета города Альметьевск №36 от 29 июля 2016 года «О подготовке предложений по внесению изменений в генеральный план города Альметьевск»
74	16:45:040127:119	Земли населенных пунктов	Нет данных	2,3	2,3	Земли промышленности, энергетики, транспорта, связи, радиовещания, телевидения и т.д.	Озеленение территорий санитарно-защитных зон**	Постановление Исполнительного комитета города Альметьевск №36 от 29 июля 2016 года «О подготовке предложений по внесению изменений в генеральный план города Альметьевск»

№ п/п	Кадастровый номер земельного участка	Категория земель	Разрешенное использование	Площадь земельного участка по кадастру, кв.м	Площадь исключаемого земельного участка, кв.м	Планируемая категория	Планируемое разрешенное использование*	Основание для исключения земельных участков
75	16:45:040127:120	Земли населенных пунктов	Нет данных	2,3	2,3	Земли промышленности, энергетики, транспорта, связи, радиовещания, телевидения и т.д.	Озеленение территорий санитарно-защитных зон**	Постановление Исполнительного комитета города Альметьевск №36 от 29 июля 2016 года «О подготовке предложений по внесению изменений в генеральный план города Альметьевск»
76	16:45:040127:121	Земли населенных пунктов	Нет данных	2,3	2,3	Земли промышленности, энергетики, транспорта, связи, радиовещания, телевидения и т.д.	Озеленение территорий санитарно-защитных зон**	Постановление Исполнительного комитета города Альметьевск №36 от 29 июля 2016 года «О подготовке предложений по внесению изменений в генеральный план города Альметьевск»
77	16:45:040127:122	Земли населенных пунктов	Нет данных	2,3	2,3	Земли промышленности, энергетики, транспорта, связи, радиовещания, телевидения и т.д.	Озеленение территорий санитарно-защитных зон**	Постановление Исполнительного комитета города Альметьевск №36 от 29 июля 2016 года «О подготовке предложений по внесению

№ п/п	Кадастровый номер земельного участка	Категория земель	Разрешенное использование	Площадь земельного участка по кадастру, кв.м	Площадь исключаемого земельного участка, кв.м	Планируемая категория	Планируемое разрешенное использование*	Основание для исключения земельных участков
								изменений в генеральный план города Альметьевск»
78	16:45:040127:123	Земли населенных пунктов	Нет данных	2,3	2,3	Земли промышленности, энергетики, транспорта, связи, радиовещания, телевидения и т.д.	Озеленение территорий санитарно-защитных зон**	Постановление Исполнительного комитета города Альметьевск №36 от 29 июля 2016 года «О подготовке предложений по внесению изменений в генеральный план города Альметьевск»
79	16:45:040127:124	Земли населенных пунктов	Нет данных	2,3	2,3	Земли промышленности, энергетики, транспорта, связи, радиовещания, телевидения и т.д.	Озеленение территорий санитарно-защитных зон**	Постановление Исполнительного комитета города Альметьевск №36 от 29 июля 2016 года «О подготовке предложений по внесению изменений в генеральный план города Альметьевск»
80	16:45:040127:125	Земли населенных пунктов	Нет данных	2,3	2,2	Земли промышленности, энергетики, транспорта, связи, радиовещания,	Озеленение территорий санитарно-защитных зон**	Постановление Исполнительного комитета города Альметьевск №36 от 29 июля

№ п/п	Кадастровый номер земельного участка	Категория земель	Разрешенное использование	Площадь земельного участка по кадастру, кв.м	Площадь исключаемого земельного участка, кв.м	Планируемая категория	Планируемое разрешенное использование*	Основание для исключения земельных участков
						телевидения и т.д.		2016 года «О подготовке предложений по внесению изменений в генеральный план города Альметьевск»
81	16:45:040127:126	Земли населенных пунктов	Нет данных	8,2	8,2	Земли промышленности, энергетики, транспорта, связи, радиовещания, телевидения и т.д.	Озеленение территорий санитарно-защитных зон**	Постановление Исполнительного комитета города Альметьевск №36 от 29 июля 2016 года «О подготовке предложений по внесению изменений в генеральный план города Альметьевск»
82	16:45:040127:127	Земли населенных пунктов	Нет данных	60,4	60,4	Земли промышленности, энергетики, транспорта, связи, радиовещания, телевидения и т.д.	Озеленение территорий санитарно-защитных зон**	Постановление Исполнительного комитета города Альметьевск №36 от 29 июля 2016 года «О подготовке предложений по внесению изменений в генеральный план города Альметьевск»

№ п/п	Кадастровый номер земельного участка	Категория земель	Разрешенное использование	Площадь земельного участка по кадастру, кв.м	Площадь исключаемого земельного участка, кв.м	Планируемая категория	Планируемое разрешенное использование*	Основание для исключения земельных участков
83	16:45:040127:128	Земли населенных пунктов	Нет данных	2,3	2,3	Земли промышленности, энергетики, транспорта, связи, радиовещания, телевидения и т.д.	Озеленение территорий санитарно-защитных зон**	Постановление Исполнительного комитета города Альметьевск №36 от 29 июля 2016 года «О подготовке предложений по внесению изменений в генеральный план города Альметьевск»
84	16:45:040127:139	Земли населенных пунктов	Для размещения гидротехнических сооружений	10000,0	10000,0	Земли промышленности, энергетики, транспорта, связи, радиовещания, телевидения и т.д.	Производственная деятельность	Постановление Исполнительного комитета города Альметьевск №36 от 29 июля 2016 года «О подготовке предложений по внесению изменений в генеральный план города Альметьевск»
85	16:45:040127:28	Нет данных	Нет данных	10,1	10,1	Земли промышленности, энергетики, транспорта, связи, радиовещания, телевидения и т.д.	Озеленение территорий санитарно-защитных зон**	Постановление Исполнительного комитета города Альметьевск №36 от 29 июля 2016 года «О подготовке предложений по внесению

№ п/п	Кадастровый номер земельного участка	Категория земель	Разрешенное использование	Площадь земельного участка по кадастру, кв.м	Площадь исключаемого земельного участка, кв.м	Планируемая категория	Планируемое разрешенное использование*	Основание для исключения земельных участков
								изменений в генеральный план города Альметьевск»
86	16:45:040127:29	Нет данных	Нет данных	10,1	10,1	Земли промышленности, энергетики, транспорта, связи, радиовещания, телевидения и т.д.	Озеленение территорий санитарно-защитных зон**	Постановление Исполнительного комитета города Альметьевск №36 от 29 июля 2016 года «О подготовке предложений по внесению изменений в генеральный план города Альметьевск»
87	16:45:040127:30	Нет данных	Нет данных	10,1	10,1	Земли промышленности, энергетики, транспорта, связи, радиовещания, телевидения и т.д.	Озеленение территорий санитарно-защитных зон**	Постановление Исполнительного комитета города Альметьевск №36 от 29 июля 2016 года «О подготовке предложений по внесению изменений в генеральный план города Альметьевск»
88	16:45:040127:31	Нет данных	Нет данных	10,1	10,1	Земли промышленности, энергетики, транспорта, связи, радиовещания,	Озеленение территорий санитарно-защитных зон**	Постановление Исполнительного комитета города Альметьевск №36 от 29 июля

№ п/п	Кадастровый номер земельного участка	Категория земель	Разрешенное использование	Площадь земельного участка по кадастру, кв.м	Площадь исключаемого земельного участка, кв.м	Планируемая категория	Планируемое разрешенное использование*	Основание для исключения земельных участков
						телевидения и т.д.		2016 года «О подготовке предложений по внесению изменений в генеральный план города Альметьевск»
89	16:45:040127:32	Нет данных	Нет данных	36,5	36,5	Земли промышленности, энергетики, транспорта, связи, радиовещания, телевидения и т.д.	Озеленение территорий санитарно-защитных зон**	Постановление Исполнительного комитета города Альметьевск №36 от 29 июля 2016 года «О подготовке предложений по внесению изменений в генеральный план города Альметьевск»
90	16:45:040127:36	Земли населенных пунктов	Нет данных	1,0	1,0	Земли промышленности, энергетики, транспорта, связи, радиовещания, телевидения и т.д.	Озеленение территорий санитарно-защитных зон**	Постановление Исполнительного комитета города Альметьевск №36 от 29 июля 2016 года «О подготовке предложений по внесению изменений в генеральный план города Альметьевск»

№ п/п	Кадастровый номер земельного участка	Категория земель	Разрешенное использование	Площадь земельного участка по кадастру, кв.м	Площадь исключаемого земельного участка, кв.м	Планируемая категория	Планируемое разрешенное использование*	Основание для исключения земельных участков
91	16:45:040127:37	Земли населенных пунктов	Нет данных	1,0	1,0	Земли промышленности, энергетики, транспорта, связи, радиовещания, телевидения и т.д.	Озеленение территорий санитарно-защитных зон**	Постановление Исполнительного комитета города Альметьевск №36 от 29 июля 2016 года «О подготовке предложений по внесению изменений в генеральный план города Альметьевск»
92	16:45:040127:38	Земли населенных пунктов	Нет данных	1,0	1,0	Земли промышленности, энергетики, транспорта, связи, радиовещания, телевидения и т.д.	Озеленение территорий санитарно-защитных зон**	Постановление Исполнительного комитета города Альметьевск №36 от 29 июля 2016 года «О подготовке предложений по внесению изменений в генеральный план города Альметьевск»
93	16:45:040127:39	Земли населенных пунктов	Нет данных	1,0	1,0	Земли промышленности, энергетики, транспорта, связи, радиовещания, телевидения и т.д.	Озеленение территорий санитарно-защитных зон**	Постановление Исполнительного комитета города Альметьевск №36 от 29 июля 2016 года «О подготовке предложений по внесению

№ п/п	Кадастровый номер земельного участка	Категория земель	Разрешенное использование	Площадь земельного участка по кадастру, кв.м	Площадь исключаемого земельного участка, кв.м	Планируемая категория	Планируемое разрешенное использование*	Основание для исключения земельных участков
								изменений в генеральный план города Альметьевск»
94	16:45:040127:40	Земли населенных пунктов	Нет данных	1,0	1,0	Земли промышленности, энергетики, транспорта, связи, радиовещания, телевидения и т.д.	Озеленение территорий санитарно-защитных зон**	Постановление Исполнительного комитета города Альметьевск №36 от 29 июля 2016 года «О подготовке предложений по внесению изменений в генеральный план города Альметьевск»
95	16:45:040127:41	Земли населенных пунктов	Нет данных	1,0	1,0	Земли промышленности, энергетики, транспорта, связи, радиовещания, телевидения и т.д.	Озеленение территорий санитарно-защитных зон**	Постановление Исполнительного комитета города Альметьевск №36 от 29 июля 2016 года «О подготовке предложений по внесению изменений в генеральный план города Альметьевск»
96	16:45:040127:42	Земли населенных пунктов	Нет данных	1,0	1,0	Земли промышленности, энергетики, транспорта, связи, радиовещания,	Озеленение территорий санитарно-защитных зон**	Постановление Исполнительного комитета города Альметьевск №36 от 29 июля

№ п/п	Кадастровый номер земельного участка	Категория земель	Разрешенное использование	Площадь земельного участка по кадастру, кв.м	Площадь исключаемого земельного участка, кв.м	Планируемая категория	Планируемое разрешенное использование*	Основание для исключения земельных участков
						телевидения и т.д.		2016 года «О подготовке предложений по внесению изменений в генеральный план города Альметьевск»
97	16:45:040127:44	Земли населенных пунктов	Нет данных	1,0	0,0	Земли промышленности, энергетики, транспорта, связи, радиовещания, телевидения и т.д.	Озеленение территорий санитарно-защитных зон**	Постановление Исполнительного комитета города Альметьевск №36 от 29 июля 2016 года «О подготовке предложений по внесению изменений в генеральный план города Альметьевск»
98	16:45:040127:77	Нет данных	Нет данных	119,0	119,0	Земли промышленности, энергетики, транспорта, связи, радиовещания, телевидения и т.д.	Автомобильный транспорт	Постановление Исполнительного комитета города Альметьевск №36 от 29 июля 2016 года «О подготовке предложений по внесению изменений в генеральный план города Альметьевск»

№ п/п	Кадастровый номер земельного участка	Категория земель	Разрешенное использование	Площадь земельного участка по кадастру, кв.м	Площадь исключаемого земельного участка, кв.м	Планируемая категория	Планируемое разрешенное использование*	Основание для исключения земельных участков
99	16:45:040127:78	Нет данных	Нет данных	1,0	1,0	Земли промышленности, энергетики, транспорта, связи, радиовещания, телевидения и т.д.	Озеленение территорий санитарно-защитных зон**	Постановление Исполнительного комитета города Альметьевск №36 от 29 июля 2016 года «О подготовке предложений по внесению изменений в генеральный план города Альметьевск»
100	16:45:040127:79	Нет данных	Нет данных	1,0	1,0	Земли промышленности, энергетики, транспорта, связи, радиовещания, телевидения и т.д.	Озеленение территорий санитарно-защитных зон**	Постановление Исполнительного комитета города Альметьевск №36 от 29 июля 2016 года «О подготовке предложений по внесению изменений в генеральный план города Альметьевск»
101	16:45:040127:80	Нет данных	Нет данных	1,0	1,0	Земли промышленности, энергетики, транспорта, связи, радиовещания, телевидения и т.д.	Озеленение территорий санитарно-защитных зон**	Постановление Исполнительного комитета города Альметьевск №36 от 29 июля 2016 года «О подготовке предложений по внесению

№ п/п	Кадастровый номер земельного участка	Категория земель	Разрешенное использование	Площадь земельного участка по кадастру, кв.м	Площадь исключаемого земельного участка, кв.м	Планируемая категория	Планируемое разрешенное использование*	Основание для исключения земельных участков
								изменений в генеральный план города Альметьевск»
102	16:45:040127:81	Нет данных	Нет данных	2447,0	2447,0	Земли промышленности, энергетики, транспорта, связи, радиовещания, телевидения и т.д.	Автомобильный транспорт	Постановление Исполнительного комитета города Альметьевск №36 от 29 июля 2016 года «О подготовке предложений по внесению изменений в генеральный план города Альметьевск»
103	16:45:040127:82	Нет данных	Нет данных	1,0	1,0	Земли промышленности, энергетики, транспорта, связи, радиовещания, телевидения и т.д.	Озеленение территорий санитарно-защитных зон**	Постановление Исполнительного комитета города Альметьевск №36 от 29 июля 2016 года «О подготовке предложений по внесению изменений в генеральный план города Альметьевск»
104	16:45:040127:83	Нет данных	Нет данных	1,0	1,0	Земли промышленности, энергетики, транспорта, связи, радиовещания,	Озеленение территорий санитарно-защитных зон**	Постановление Исполнительного комитета города Альметьевск №36 от 29 июля

№ п/п	Кадастровый номер земельного участка	Категория земель	Разрешенное использование	Площадь земельного участка по кадастру, кв.м	Площадь исключаемого земельного участка, кв.м	Планируемая категория	Планируемое разрешенное использование*	Основание для исключения земельных участков
						телевидения и т.д.		2016 года «О подготовке предложений по внесению изменений в генеральный план города Альметьевск»
105	16:45:040127:84	Нет данных	Нет данных	1,0	1,0	Земли промышленности, энергетики, транспорта, связи, радиовещания, телевидения и т.д.	Озеленение территорий санитарно-защитных зон**	Постановление Исполнительного комитета города Альметьевск №36 от 29 июля 2016 года «О подготовке предложений по внесению изменений в генеральный план города Альметьевск»
106	16:45:040127:85	Нет данных	Нет данных	760,0	760,0	Земли промышленности, энергетики, транспорта, связи, радиовещания, телевидения и т.д.	Автомобильный транспорт	Постановление Исполнительного комитета города Альметьевск №36 от 29 июля 2016 года «О подготовке предложений по внесению изменений в генеральный план города Альметьевск»

№ п/п	Кадастровый номер земельного участка	Категория земель	Разрешенное использование	Площадь земельного участка по кадастру, кв.м	Площадь исключаемого земельного участка, кв.м	Планируемая категория	Планируемое разрешенное использование*	Основание для исключения земельных участков
107	16:45:040127:86	Нет данных	Нет данных	25,0	25,0	Земли промышленности, энергетики, транспорта, связи, радиовещания, телевидения и т.д.	Озеленение территорий санитарно-защитных зон**	Постановление Исполнительного комитета города Альметьевск №36 от 29 июля 2016 года «О подготовке предложений по внесению изменений в генеральный план города Альметьевск»
108	16:45:040127:87	Нет данных	Нет данных	25,0	25,0	Земли промышленности, энергетики, транспорта, связи, радиовещания, телевидения и т.д.	Озеленение территорий санитарно-защитных зон**	Постановление Исполнительного комитета города Альметьевск №36 от 29 июля 2016 года «О подготовке предложений по внесению изменений в генеральный план города Альметьевск»
109	16:45:040127:88	Нет данных	Нет данных	25,0	25,0	Земли промышленности, энергетики, транспорта, связи, радиовещания, телевидения и т.д.	Озеленение территорий санитарно-защитных зон**	Постановление Исполнительного комитета города Альметьевск №36 от 29 июля 2016 года «О подготовке предложений по внесению

№ п/п	Кадастровый номер земельного участка	Категория земель	Разрешенное использование	Площадь земельного участка по кадастру, кв.м	Площадь исключаемого земельного участка, кв.м	Планируемая категория	Планируемое разрешенное использование*	Основание для исключения земельных участков
								изменений в генеральный план города Альметьевск»
110	16:45:040127:89	Нет данных	Нет данных	1,0	1,0	Земли промышленности, энергетики, транспорта, связи, радиовещания, телевидения и т.д.	Озеленение территорий санитарно-защитных зон**	Постановление Исполнительного комитета города Альметьевск №36 от 29 июля 2016 года «О подготовке предложений по внесению изменений в генеральный план города Альметьевск»
111	16:45:040127:90	Нет данных	Нет данных	1,0	1,0	Земли промышленности, энергетики, транспорта, связи, радиовещания, телевидения и т.д.	Озеленение территорий санитарно-защитных зон**	Постановление Исполнительного комитета города Альметьевск №36 от 29 июля 2016 года «О подготовке предложений по внесению изменений в генеральный план города Альметьевск»
112	16:45:040127:91	Нет данных	Нет данных	1,0	1,0	Земли промышленности, энергетики, транспорта, связи, радиовещания,	Озеленение территорий санитарно-защитных зон**	Постановление Исполнительного комитета города Альметьевск №36 от 29 июля

№ п/п	Кадастровый номер земельного участка	Категория земель	Разрешенное использование	Площадь земельного участка по кадастру, кв.м	Площадь исключаемого земельного участка, кв.м	Планируемая категория	Планируемое разрешенное использование*	Основание для исключения земельных участков
						телевидения и т.д.		2016 года «О подготовке предложений по внесению изменений в генеральный план города Альметьевск»
113	16:45:040127:92	Нет данных	Нет данных	1,0	1,0	Земли промышленности, энергетики, транспорта, связи, радиовещания, телевидения и т.д.	Озеленение территорий санитарно-защитных зон**	Постановление Исполнительного комитета города Альметьевск №36 от 29 июля 2016 года «О подготовке предложений по внесению изменений в генеральный план города Альметьевск»
114	16:45:040127:93	Нет данных	Нет данных	1,0	1,0	Земли промышленности, энергетики, транспорта, связи, радиовещания, телевидения и т.д.	Озеленение территорий санитарно-защитных зон**	Постановление Исполнительного комитета города Альметьевск №36 от 29 июля 2016 года «О подготовке предложений по внесению изменений в генеральный план города Альметьевск»

№ п/п	Кадастровый номер земельного участка	Категория земель	Разрешенное использование	Площадь земельного участка по кадастру, кв.м	Площадь исключаемого земельного участка, кв.м	Планируемая категория	Планируемое разрешенное использование*	Основание для исключения земельных участков
115	16:45:040127:94	Нет данных	Нет данных	1,0	1,0	Земли промышленности, энергетики, транспорта, связи, радиовещания, телевидения и т.д.	Озеленение территорий санитарно-защитных зон**	Постановление Исполнительного комитета города Альметьевск №36 от 29 июля 2016 года «О подготовке предложений по внесению изменений в генеральный план города Альметьевск»
116	16:45:040127:95	Нет данных	Нет данных	1,0	1,0	Земли промышленности, энергетики, транспорта, связи, радиовещания, телевидения и т.д.	Озеленение территорий санитарно-защитных зон**	Постановление Исполнительного комитета города Альметьевск №36 от 29 июля 2016 года «О подготовке предложений по внесению изменений в генеральный план города Альметьевск»
117	16:45:040127:96	Нет данных	Нет данных	1,0	1,0	Земли промышленности, энергетики, транспорта, связи, радиовещания, телевидения и т.д.	Озеленение территорий санитарно-защитных зон**	Постановление Исполнительного комитета города Альметьевск №36 от 29 июля 2016 года «О подготовке предложений по внесению

№ п/п	Кадастровый номер земельного участка	Категория земель	Разрешенное использование	Площадь земельного участка по кадастру, кв.м	Площадь исключаемого земельного участка, кв.м	Планируемая категория	Планируемое разрешенное использование*	Основание для исключения земельных участков
								изменений в генеральный план города Альметьевск»
118	16:45:040127:97	Нет данных	Нет данных	1,0	1,0	Земли промышленности, энергетики, транспорта, связи, радиовещания, телевидения и т.д.	Озеленение территорий санитарно-защитных зон**	Постановление Исполнительного комитета города Альметьевск №36 от 29 июля 2016 года «О подготовке предложений по внесению изменений в генеральный план города Альметьевск»
119	16:45:040127:98	Нет данных	Нет данных	1,0	1,0	Земли промышленности, энергетики, транспорта, связи, радиовещания, телевидения и т.д.	Озеленение территорий санитарно-защитных зон**	Постановление Исполнительного комитета города Альметьевск №36 от 29 июля 2016 года «О подготовке предложений по внесению изменений в генеральный план города Альметьевск»
120	16:45:040127:99	Нет данных	Нет данных	1,0	1,0	Земли промышленности, энергетики, транспорта, связи, радиовещания,	Озеленение территорий санитарно-защитных зон**	Постановление Исполнительного комитета города Альметьевск №36 от 29 июля

№ п/п	Кадастровый номер земельного участка	Категория земель	Разрешенное использование	Площадь земельного участка по кадастру, кв.м	Площадь исключаемого земельного участка, кв.м	Планируемая категория	Планируемое разрешенное использование*	Основание для исключения земельных участков
						телевидения и т.д.		2016 года «О подготовке предложений по внесению изменений в генеральный план города Альметьевск»
121	16:45:040128:119	Земли населенных пунктов	Для ведения гражданами садоводства и огородничества	498,2	498,2	Земли сельскохозяйственного назначения	Ведение огородничества, ведение садоводства	Постановление Исполнительного комитета города Альметьевск №36 от 29 июля 2016 года «О подготовке предложений по внесению изменений в генеральный план города Альметьевск»
122	16:45:040128:120	Земли населенных пунктов	Для ведения гражданами садоводства и огородничества	498,2	498,2	Земли сельскохозяйственного назначения	Ведение огородничества, ведение садоводства	Постановление Исполнительного комитета города Альметьевск №36 от 29 июля 2016 года «О подготовке предложений по внесению изменений в генеральный план города Альметьевск»

№ п/п	Кадастровый номер земельного участка	Категория земель	Разрешенное использование	Площадь земельного участка по кадастру, кв.м	Площадь исключаемого земельного участка, кв.м	Планируемая категория	Планируемое разрешенное использование*	Основание для исключения земельных участков
123	16:45:040128:123	Земли населенных пунктов	Для ведения гражданами садоводства и огородничества	498,2	498,2	Земли сельскохозяйственного назначения	Ведение огородничества, ведение садоводства	Постановление Исполнительного комитета города Альметьевск №36 от 29 июля 2016 года «О подготовке предложений по внесению изменений в генеральный план города Альметьевск»
124	16:45:040128:8	Земли населенных пунктов	Для ведения гражданами садоводства и огородничества	787,0	787,0	Земли сельскохозяйственного назначения	Ведение огородничества, ведение садоводства	Постановление Исполнительного комитета города Альметьевск №36 от 29 июля 2016 года «О подготовке предложений по внесению изменений в генеральный план города Альметьевск»
125	16:45:040128:9	Земли населенных пунктов	Для ведения гражданами садоводства и огородничества	498,0	498,0	Земли сельскохозяйственного назначения	Ведение огородничества, ведение садоводства	Постановление Исполнительного комитета города Альметьевск №36 от 29 июля 2016 года «О подготовке предложений по внесению

№ п/п	Кадастровый номер земельного участка	Категория земель	Разрешенное использование	Площадь земельного участка по кадастру, кв.м	Площадь исключаемого земельного участка, кв.м	Планируемая категория	Планируемое разрешенное использование*	Основание для исключения земельных участков
								изменений в генеральный план города Альметьевск»
126	16:45:040129:1	Земли населенных пунктов	Для ведения гражданами садоводства и огородничества	179,0	179,0	Земли сельскохозяйственного назначения	Ведение огородничества, ведение садоводства	Постановление Исполнительного комитета города Альметьевск №36 от 29 июля 2016 года «О подготовке предложений по внесению изменений в генеральный план города Альметьевск»
127	16:45:040129:10	Земли населенных пунктов	Для ведения гражданами садоводства и огородничества	576,0	576,0	Земли сельскохозяйственного назначения	Ведение огородничества, ведение садоводства	Постановление Исполнительного комитета города Альметьевск №36 от 29 июля 2016 года «О подготовке предложений по внесению изменений в генеральный план города Альметьевск»
128	16:45:040129:131	Земли населенных пунктов	Для ведения гражданами садоводства и огородничества	573,0	573,0	Земли сельскохозяйственного назначения	Ведение огородничества, ведение садоводства	Постановление Исполнительного комитета города Альметьевск №36 от 29 июля

№ п/п	Кадастровый номер земельного участка	Категория земель	Разрешенное использование	Площадь земельного участка по кадастру, кв.м	Площадь исключаемого земельного участка, кв.м	Планируемая категория	Планируемое разрешенное использование*	Основание для исключения земельных участков
								2016 года «О подготовке предложений по внесению изменений в генеральный план города Альметьевск»
129	16:45:040129:133	Земли населенных пунктов	Для ведения гражданами садоводства и огородничества	399,0	399,0	Земли сельскохозяйственного назначения	Ведение огородничества, ведение садоводства	Постановление Исполнительного комитета города Альметьевск №36 от 29 июля 2016 года «О подготовке предложений по внесению изменений в генеральный план города Альметьевск»
130	16:45:040129:136	Земли населенных пунктов	Для ведения гражданами садоводства и огородничества	879,0	879,0	Земли сельскохозяйственного назначения	Ведение огородничества, ведение садоводства	Постановление Исполнительного комитета города Альметьевск №36 от 29 июля 2016 года «О подготовке предложений по внесению изменений в генеральный план города Альметьевск»

№ п/п	Кадастровый номер земельного участка	Категория земель	Разрешенное использование	Площадь земельного участка по кадастру, кв.м	Площадь исключаемого земельного участка, кв.м	Планируемая категория	Планируемое разрешенное использование*	Основание для исключения земельных участков
131	16:45:040129:153	Земли населенных пунктов	Для ведения гражданами садоводства и огородничества	394,0	394,0	Земли сельскохозяйственного назначения	Ведение огородничества, ведение садоводства	Постановление Исполнительного комитета города Альметьевск №36 от 29 июля 2016 года «О подготовке предложений по внесению изменений в генеральный план города Альметьевск»
132	16:45:040129:18	Земли населенных пунктов	Для ведения гражданами садоводства и огородничества	600,0	600,0	Земли сельскохозяйственного назначения	Ведение огородничества, ведение садоводства	Постановление Исполнительного комитета города Альметьевск №36 от 29 июля 2016 года «О подготовке предложений по внесению изменений в генеральный план города Альметьевск»
133	16:45:040129:19	Земли населенных пунктов	Для ведения гражданами садоводства и огородничества	579,0	579,0	Земли сельскохозяйственного назначения	Ведение огородничества, ведение садоводства	Постановление Исполнительного комитета города Альметьевск №36 от 29 июля 2016 года «О подготовке предложений по внесению

№ п/п	Кадастровый номер земельного участка	Категория земель	Разрешенное использование	Площадь земельного участка по кадастру, кв.м	Площадь исключаемого земельного участка, кв.м	Планируемая категория	Планируемое разрешенное использование*	Основание для исключения земельных участков
								изменений в генеральный план города Альметьевск»
134	16:45:040129:20	Нет данных	Нет данных	525,0	525,0	Земли промышленности, энергетики, транспорта, связи, радиовещания, телевидения и т.д.	Автомобильный транспорт	Постановление Исполнительного комитета города Альметьевск №36 от 29 июля 2016 года «О подготовке предложений по внесению изменений в генеральный план города Альметьевск»
135	16:45:040129:21	Нет данных	Нет данных	12,0	12,0	Земли промышленности, энергетики, транспорта, связи, радиовещания, телевидения и т.д.	Автомобильный транспорт	Постановление Исполнительного комитета города Альметьевск №36 от 29 июля 2016 года «О подготовке предложений по внесению изменений в генеральный план города Альметьевск»
136	16:45:040129:214	Земли населенных пунктов	Для ведения гражданами садоводства и огородничества	405,0	405,0	Земли сельскохозяйственного назначения	Ведение огородничества, ведение садоводства	Постановление Исполнительного комитета города Альметьевск №36 от 29 июля

№ п/п	Кадастровый номер земельного участка	Категория земель	Разрешенное использование	Площадь земельного участка по кадастру, кв.м	Площадь исключаемого земельного участка, кв.м	Планируемая категория	Планируемое разрешенное использование*	Основание для исключения земельных участков
								2016 года «О подготовке предложений по внесению изменений в генеральный план города Альметьевск»
137	16:45:040129:236	Земли населенных пунктов	Для ведения гражданами садоводства и огородничества	439,0	439,0	Земли сельскохозяйственного назначения	Ведение огородничества, ведение садоводства	Постановление Исполнительного комитета города Альметьевск №36 от 29 июля 2016 года «О подготовке предложений по внесению изменений в генеральный план города Альметьевск»
138	16:45:040129:26	Земли населенных пунктов	Для ведения гражданами садоводства и огородничества	614,0	614,0	Земли сельскохозяйственного назначения	Ведение огородничества, ведение садоводства	Постановление Исполнительного комитета города Альметьевск №36 от 29 июля 2016 года «О подготовке предложений по внесению изменений в генеральный план города Альметьевск»

№ п/п	Кадастровый номер земельного участка	Категория земель	Разрешенное использование	Площадь земельного участка по кадастру, кв.м	Площадь исключаемого земельного участка, кв.м	Планируемая категория	Планируемое разрешенное использование*	Основание для исключения земельных участков
139	16:45:040129:263	Земли населенных пунктов	Для ведения гражданами садоводства и огородничества	710,0	710,0	Земли сельскохозяйственного назначения	Ведение огородничества, ведение садоводства	Постановление Исполнительного комитета города Альметьевск №36 от 29 июля 2016 года «О подготовке предложений по внесению изменений в генеральный план города Альметьевск»
140	16:45:030117:264	Земли населенных пунктов	Для ведения гражданами садоводства и огородничества	489,0	489,0	Земли сельскохозяйственного назначения	Ведение огородничества, ведение садоводства	Постановление Исполнительного комитета города Альметьевск №36 от 29 июля 2016 года «О подготовке предложений по внесению изменений в генеральный план города Альметьевск»
141	16:45::030117:265	Земли населенных пунктов	Для ведения гражданами садоводства и огородничества	487,0	487,0	Земли сельскохозяйственного назначения	Ведение огородничества, ведение садоводства	Постановление Исполнительного комитета города Альметьевск №36 от 29 июля 2016 года «О подготовке предложений по внесению

№ п/п	Кадастровый номер земельного участка	Категория земель	Разрешенное использование	Площадь земельного участка по кадастру, кв.м	Площадь исключаемого земельного участка, кв.м	Планируемая категория	Планируемое разрешенное использование*	Основание для исключения земельных участков
								изменений в генеральный план города Альметьевск»
142	16:45:030117:1	Земли населенных пунктов	Для ведения гражданами садоводства и огородничества	440,0	440,0	Земли сельскохозяйственного назначения	Ведение огородничества, ведение садоводства	Постановление Исполнительного комитета города Альметьевск №36 от 29 июля 2016 года «О подготовке предложений по внесению изменений в генеральный план города Альметьевск»
143	16:45:030117:172	Земли населенных пунктов	Для ведения гражданами садоводства и огородничества	402,0	402,0	Земли сельскохозяйственного назначения	Ведение огородничества, ведение садоводства	Постановление Исполнительного комитета города Альметьевск №36 от 29 июля 2016 года «О подготовке предложений по внесению изменений в генеральный план города Альметьевск»
144	16:45:030117:161	Земли населенных пунктов	Для ведения гражданами садоводства и огородничества	467,0	467,0	Земли сельскохозяйственного назначения	Ведение огородничества, ведение садоводства	Постановление Исполнительного комитета города Альметьевск №36 от 29 июля

№ п/п	Кадастровый номер земельного участка	Категория земель	Разрешенное использование	Площадь земельного участка по кадастру, кв.м	Площадь исключаемого земельного участка, кв.м	Планируемая категория	Планируемое разрешенное использование*	Основание для исключения земельных участков
								2016 года «О подготовке предложений по внесению изменений в генеральный план города Альметьевск»
145	16:45:040129:27	Земли населенных пунктов	Для ведения гражданами садоводства и огородничества	606,0	606,0	Земли сельскохозяйственного назначения	Ведение огородничества, ведение садоводства	Постановление Исполнительного комитета города Альметьевск №36 от 29 июля 2016 года «О подготовке предложений по внесению изменений в генеральный план города Альметьевск»
146	16:45:040129:270	Земли населенных пунктов	Для ведения гражданами садоводства и огородничества	634,0	634,0	Земли сельскохозяйственного назначения	Ведение огородничества, ведение садоводства	Постановление Исполнительного комитета города Альметьевск №36 от 29 июля 2016 года «О подготовке предложений по внесению изменений в генеральный план города Альметьевск»

№ п/п	Кадастровый номер земельного участка	Категория земель	Разрешенное использование	Площадь земельного участка по кадастру, кв.м	Площадь исключаемого земельного участка, кв.м	Планируемая категория	Планируемое разрешенное использование*	Основание для исключения земельных участков
147	16:45:030117:272	Земли населенных пунктов	Для ведения гражданами садоводства и огородничества	400,0	400,0	Земли сельскохозяйственного назначения	Ведение огородничества, ведение садоводства	Постановление Исполнительного комитета города Альметьевск №36 от 29 июля 2016 года «О подготовке предложений по внесению изменений в генеральный план города Альметьевск»
148	16:45:030117:275	Земли населенных пунктов	Для ведения гражданами садоводства и огородничества	420,0	420,0	Земли сельскохозяйственного назначения	Ведение огородничества, ведение садоводства	Постановление Исполнительного комитета города Альметьевск №36 от 29 июля 2016 года «О подготовке предложений по внесению изменений в генеральный план города Альметьевск»
149	16:45:030117:276	Земли населенных пунктов	Для ведения гражданами садоводства и огородничества	448,0	448,0	Земли сельскохозяйственного назначения	Ведение огородничества, ведение садоводства	Постановление Исполнительного комитета города Альметьевск №36 от 29 июля 2016 года «О подготовке предложений по внесению

№ п/п	Кадастровый номер земельного участка	Категория земель	Разрешенное использование	Площадь земельного участка по кадастру, кв.м	Площадь исключаемого земельного участка, кв.м	Планируемая категория	Планируемое разрешенное использование*	Основание для исключения земельных участков
								изменений в генеральный план города Альметьевск»
150	16:45:030117:277	Земли населенных пунктов	Для ведения гражданами садоводства и огородничества	538,0	538,0	Земли сельскохозяйственного назначения	Ведение огородничества, ведение садоводства	Постановление Исполнительного комитета города Альметьевск №36 от 29 июля 2016 года «О подготовке предложений по внесению изменений в генеральный план города Альметьевск»
151	16:45:040129:278	Земли населенных пунктов	Для ведения гражданами садоводства и огородничества	597,0	597,0	Земли сельскохозяйственного назначения	Ведение огородничества, ведение садоводства	Постановление Исполнительного комитета города Альметьевск №36 от 29 июля 2016 года «О подготовке предложений по внесению изменений в генеральный план города Альметьевск»
152	16:45:040129:28	Земли населенных пунктов	Для ведения гражданами садоводства и огородничества	400,0	400,0	Земли сельскохозяйственного назначения	Ведение огородничества, ведение садоводства	Постановление Исполнительного комитета города Альметьевск №36 от 29 июля

№ п/п	Кадастровый номер земельного участка	Категория земель	Разрешенное использование	Площадь земельного участка по кадастру, кв.м	Площадь исключаемого земельного участка, кв.м	Планируемая категория	Планируемое разрешенное использование*	Основание для исключения земельных участков
								2016 года «О подготовке предложений по внесению изменений в генеральный план города Альметьевск»
153	16:45:040129:289	Земли населенных пунктов	Для ведения гражданами садоводства и огородничества	440,0	440,0	Земли сельскохозяйственного назначения	Ведение огородничества, ведение садоводства	Постановление Исполнительного комитета города Альметьевск №36 от 29 июля 2016 года «О подготовке предложений по внесению изменений в генеральный план города Альметьевск»
154	16:45:040129:308	Земли населенных пунктов	Для ведения гражданами садоводства и огородничества	449,0	449,0	Земли сельскохозяйственного назначения	Ведение огородничества, ведение садоводства	Постановление Исполнительного комитета города Альметьевск №36 от 29 июля 2016 года «О подготовке предложений по внесению изменений в генеральный план города Альметьевск»

№ п/п	Кадастровый номер земельного участка	Категория земель	Разрешенное использование	Площадь земельного участка по кадастру, кв.м	Площадь исключаемого земельного участка, кв.м	Планируемая категория	Планируемое разрешенное использование*	Основание для исключения земельных участков
155	16:45:040129:31	Земли населенных пунктов	Для ведения гражданами садоводства и огородничества	619,5	619,5	Земли сельскохозяйственного назначения	Ведение огородничества, ведение садоводства	Постановление Исполнительного комитета города Альметьевск №36 от 29 июля 2016 года «О подготовке предложений по внесению изменений в генеральный план города Альметьевск»
156	16:45:040129:315	Земли населенных пунктов	Для ведения гражданами садоводства и огородничества	635,0	635,0	Земли сельскохозяйственного назначения	Ведение огородничества, ведение садоводства	Постановление Исполнительного комитета города Альметьевск №36 от 29 июля 2016 года «О подготовке предложений по внесению изменений в генеральный план города Альметьевск»
157	16:45:040129:318	Земли населенных пунктов	Для ведения гражданами садоводства и огородничества	400,0	400,0	Земли сельскохозяйственного назначения	Ведение огородничества, ведение садоводства	Постановление Исполнительного комитета города Альметьевск №36 от 29 июля 2016 года «О подготовке предложений по внесению

№ п/п	Кадастровый номер земельного участка	Категория земель	Разрешенное использование	Площадь земельного участка по кадастру, кв.м	Площадь исключаемого земельного участка, кв.м	Планируемая категория	Планируемое разрешенное использование*	Основание для исключения земельных участков
								изменений в генеральный план города Альметьевск»
158	16:45:040129:322	Земли населенных пунктов	Для ведения гражданами садоводства и огородничества	920,0	920,0	Земли сельскохозяйственного назначения	Ведение огородничества, ведение садоводства	Постановление Исполнительного комитета города Альметьевск №36 от 29 июля 2016 года «О подготовке предложений по внесению изменений в генеральный план города Альметьевск»
159	16:45:040129:330	Земли населенных пунктов	Для ведения гражданами садоводства и огородничества	1180,0	1180,0	Земли сельскохозяйственного назначения	Ведение огородничества, ведение садоводства	Постановление Исполнительного комитета города Альметьевск №36 от 29 июля 2016 года «О подготовке предложений по внесению изменений в генеральный план города Альметьевск»
160	16:45:040129:334	Земли населенных пунктов	Для ведения гражданами садоводства и огородничества	600,0	600,0	Земли сельскохозяйственного назначения	Ведение огородничества, ведение садоводства	Постановление Исполнительного комитета города Альметьевск №36 от 29 июля

№ п/п	Кадастровый номер земельного участка	Категория земель	Разрешенное использование	Площадь земельного участка по кадастру, кв.м	Площадь исключаемого земельного участка, кв.м	Планируемая категория	Планируемое разрешенное использование*	Основание для исключения земельных участков
								2016 года «О подготовке предложений по внесению изменений в генеральный план города Альметьевск»
161	16:45:040129:340	Земли населенных пунктов	Для ведения гражданами садоводства и огородничества	462,0	462,0	Земли сельскохозяйственного назначения	Ведение огородничества, ведение садоводства	Постановление Исполнительного комитета города Альметьевск №36 от 29 июля 2016 года «О подготовке предложений по внесению изменений в генеральный план города Альметьевск»
162	16:45:040129:35	Земли населенных пунктов	Нет данных	656,8	656,8	Земли сельскохозяйственного назначения	Ведение огородничества, ведение садоводства	Постановление Исполнительного комитета города Альметьевск №36 от 29 июля 2016 года «О подготовке предложений по внесению изменений в генеральный план города Альметьевск»

№ п/п	Кадастровый номер земельного участка	Категория земель	Разрешенное использование	Площадь земельного участка по кадастру, кв.м	Площадь исключаемого земельного участка, кв.м	Планируемая категория	Планируемое разрешенное использование*	Основание для исключения земельных участков
163	16:45:040129:352	Земли населенных пунктов	Для ведения гражданами садоводства и огородничества	461,0	461,0	Земли сельскохозяйственного назначения	Ведение огородничества, ведение садоводства	Постановление Исполнительного комитета города Альметьевск №36 от 29 июля 2016 года «О подготовке предложений по внесению изменений в генеральный план города Альметьевск»
164	16:45:040129:43	Земли населенных пунктов	Для ведения гражданами садоводства и огородничества	625,4	625,4	Земли сельскохозяйственного назначения	Ведение огородничества, ведение садоводства	Постановление Исполнительного комитета города Альметьевск №36 от 29 июля 2016 года «О подготовке предложений по внесению изменений в генеральный план города Альметьевск»
165	16:45:040129:56	Земли населенных пунктов	Для ведения гражданами садоводства и огородничества	708,3	708,3	Земли сельскохозяйственного назначения	Ведение огородничества, ведение садоводства	Постановление Исполнительного комитета города Альметьевск №36 от 29 июля 2016 года «О подготовке предложений по внесению

№ п/п	Кадастровый номер земельного участка	Категория земель	Разрешенное использование	Площадь земельного участка по кадастру, кв.м	Площадь исключаемого земельного участка, кв.м	Планируемая категория	Планируемое разрешенное использование*	Основание для исключения земельных участков
								изменений в генеральный план города Альметьевск»
166	16:45:040129:57	Земли населенных пунктов	Для ведения гражданами садоводства и огородничества	638,6	638,6	Земли сельскохозяйственного назначения	Ведение огородничества, ведение садоводства	Постановление Исполнительного комитета города Альметьевск №36 от 29 июля 2016 года «О подготовке предложений по внесению изменений в генеральный план города Альметьевск»
167	16:45:040129:67	Земли населенных пунктов	Для ведения гражданами садоводства и огородничества	894,0	894,0	Земли сельскохозяйственного назначения	Ведение огородничества, ведение садоводства	Постановление Исполнительного комитета города Альметьевск №36 от 29 июля 2016 года «О подготовке предложений по внесению изменений в генеральный план города Альметьевск»
168	16:45:040129:8	Земли населенных пунктов	Для размещения промышленных объектов	2310,0	2310,0	Земли промышленности, энергетики, транспорта, связи, радиовещания,	Производственная деятельность	Постановление Исполнительного комитета города Альметьевск №36 от 29 июля

№ п/п	Кадастровый номер земельного участка	Категория земель	Разрешенное использование	Площадь земельного участка по кадастру, кв.м	Площадь исключаемого земельного участка, кв.м	Планируемая категория	Планируемое разрешенное использование*	Основание для исключения земельных участков
						телевидения и т.д.		2016 года «О подготовке предложений по внесению изменений в генеральный план города Альметьевск»
169	16:45:030117:158	Земли населенных пунктов	Для ведения гражданами садоводства и огородничества	152558,0	152558,0	Земли сельскохозяйственного назначения	Ведение огородничества, ведение садоводства	Постановление Исполнительного комитета города Альметьевск №36 от 29 июля 2016 года «О подготовке предложений по внесению изменений в генеральный план города Альметьевск»
170	16:45:000000:3529	Земли населенных пунктов	Для ведения гражданами садоводства и огородничества	509,0	509,0	Земли сельскохозяйственного назначения	Ведение огородничества, ведение садоводства	Постановление Исполнительного комитета города Альметьевск №36 от 29 июля 2016 года «О подготовке предложений по внесению изменений в генеральный план города Альметьевск»

№ п/п	Кадастровый номер земельного участка	Категория земель	Разрешенное использование	Площадь земельного участка по кадастру, кв.м	Площадь исключаемого земельного участка, кв.м	Планируемая категория	Планируемое разрешенное использование*	Основание для исключения земельных участков
171	16:45:040128:276	Земли населенных пунктов	Для ведения гражданами садоводства и огородничества	531,0	531,0	Земли сельскохозяйственного назначения	Ведение огородничества, ведение садоводства	Постановление Исполнительного комитета города Альметьевск №36 от 29 июля 2016 года «О подготовке предложений по внесению изменений в генеральный план города Альметьевск»
172	16:45:040128:277	Земли населенных пунктов	Для ведения гражданами садоводства и огородничества	840,0	840,0	Земли сельскохозяйственного назначения	Ведение огородничества, ведение садоводства	Постановление Исполнительного комитета города Альметьевск №36 от 29 июля 2016 года «О подготовке предложений по внесению изменений в генеральный план города Альметьевск»
173	16:45:040128:278	Земли населенных пунктов	Для ведения гражданами садоводства и огородничества	560,0	560,0	Земли сельскохозяйственного назначения	Ведение огородничества, ведение садоводства	Постановление Исполнительного комитета города Альметьевск №36 от 29 июля 2016 года «О подготовке предложений по внесению

№ п/п	Кадастровый номер земельного участка	Категория земель	Разрешенное использование	Площадь земельного участка по кадастру, кв.м	Площадь исключаемого земельного участка, кв.м	Планируемая категория	Планируемое разрешенное использование*	Основание для исключения земельных участков
								изменений в генеральный план города Альметьевск»
174	16:45:040128:280	Земли населенных пунктов	Для ведения гражданами садоводства и огородничества	611,0	611,0	Земли сельскохозяйственного назначения	Ведение огородничества, ведение садоводства	Постановление Исполнительного комитета города Альметьевск №36 от 29 июля 2016 года «О подготовке предложений по внесению изменений в генеральный план города Альметьевск»
175	16:45:040128:285	Земли населенных пунктов	Для ведения гражданами садоводства и огородничества	647,0	647,0	Земли сельскохозяйственного назначения	Ведение огородничества, ведение садоводства	Постановление Исполнительного комитета города Альметьевск №36 от 29 июля 2016 года «О подготовке предложений по внесению изменений в генеральный план города Альметьевск»
176	16:45:040128:288	Земли населенных пунктов	Для ведения гражданами садоводства и огородничества	586,0	586,0	Земли сельскохозяйственного назначения	Ведение огородничества, ведение садоводства	Постановление Исполнительного комитета города Альметьевск №36 от 29 июля

№ п/п	Кадастровый номер земельного участка	Категория земель	Разрешенное использование	Площадь земельного участка по кадастру, кв.м	Площадь исключаемого земельного участка, кв.м	Планируемая категория	Планируемое разрешенное использование*	Основание для исключения земельных участков
								2016 года «О подготовке предложений по внесению изменений в генеральный план города Альметьевск»
177	16:45:040129:359	Земли населенных пунктов	Для ведения гражданами садоводства и огородничества	478,0	478,0	Земли сельскохозяйственного назначения	Ведение огородничества, ведение садоводства	Постановление Исполнительного комитета города Альметьевск №36 от 29 июля 2016 года «О подготовке предложений по внесению изменений в генеральный план города Альметьевск»
178	16:45:040129:368	Земли населенных пунктов	Для ведения гражданами садоводства и огородничества	400,0	400,0	Земли сельскохозяйственного назначения	Ведение огородничества, ведение садоводства	Постановление Исполнительного комитета города Альметьевск №36 от 29 июля 2016 года «О подготовке предложений по внесению изменений в генеральный план города Альметьевск»

№ п/п	Кадастровый номер земельного участка	Категория земель	Разрешенное использование	Площадь земельного участка по кадастру, кв.м	Площадь исключаемого земельного участка, кв.м	Планируемая категория	Планируемое разрешенное использование*	Основание для исключения земельных участков
179	16:45:040129:369	Земли населенных пунктов	Для ведения гражданами садоводства и огородничества	400,0	400,0	Земли сельскохозяйственного назначения	Ведение огородничества, ведение садоводства	Постановление Исполнительного комитета города Альметьевск №36 от 29 июля 2016 года «О подготовке предложений по внесению изменений в генеральный план города Альметьевск»
180	16:45:040129:373	Земли населенных пунктов	Для ведения гражданами садоводства и огородничества	440,0	440,0	Земли сельскохозяйственного назначения	Ведение огородничества, ведение садоводства	Постановление Исполнительного комитета города Альметьевск №36 от 29 июля 2016 года «О подготовке предложений по внесению изменений в генеральный план города Альметьевск»
181	16:45:040129:376	Земли населенных пунктов	Для ведения гражданами садоводства и огородничества	737,0	737,0	Земли сельскохозяйственного назначения	Ведение огородничества, ведение садоводства	Постановление Исполнительного комитета города Альметьевск №36 от 29 июля 2016 года «О подготовке предложений по внесению

№ п/п	Кадастровый номер земельного участка	Категория земель	Разрешенное использование	Площадь земельного участка по кадастру, кв.м	Площадь исключаемого земельного участка, кв.м	Планируемая категория	Планируемое разрешенное использование*	Основание для исключения земельных участков
								изменений в генеральный план города Альметьевск»
182	16:45:040129:379	Земли населенных пунктов	Для ведения гражданами садоводства и огородничества	576,0	576,0	Земли сельскохозяйственного назначения	Ведение огородничества, ведение садоводства	Постановление Исполнительного комитета города Альметьевск №36 от 29 июля 2016 года «О подготовке предложений по внесению изменений в генеральный план города Альметьевск»
183	16:45:040129:382	Земли населенных пунктов	Для ведения гражданами садоводства и огородничества	429,0	429,0	Земли сельскохозяйственного назначения	Ведение огородничества, ведение садоводства	Постановление Исполнительного комитета города Альметьевск №36 от 29 июля 2016 года «О подготовке предложений по внесению изменений в генеральный план города Альметьевск»
185	16:45:040129:412	Земли населенных пунктов	Для ведения гражданами садоводства и огородничества	620,0	620,0	Земли сельскохозяйственного назначения	Ведение огородничества, ведение садоводства	Постановление Исполнительного комитета города Альметьевск №36 от 29 июля

№ п/п	Кадастровый номер земельного участка	Категория земель	Разрешенное использование	Площадь земельного участка по кадастру, кв.м	Площадь исключаемого земельного участка, кв.м	Планируемая категория	Планируемое разрешенное использование*	Основание для исключения земельных участков
								2016 года «О подготовке предложений по внесению изменений в генеральный план города Альметьевск»
186	16:45:040129:416	Земли населенных пунктов	Для ведения гражданами садоводства и огородничества	612,0	612,0	Земли сельскохозяйственного назначения	Ведение огородничества, ведение садоводства	Постановление Исполнительного комитета города Альметьевск №36 от 29 июля 2016 года «О подготовке предложений по внесению изменений в генеральный план города Альметьевск»
187	16:45:040129:428	Земли населенных пунктов	Для ведения гражданами садоводства и огородничества	445,0	445,0	Земли сельскохозяйственного назначения	Ведение огородничества, ведение садоводства	Постановление Исполнительного комитета города Альметьевск №36 от 29 июля 2016 года «О подготовке предложений по внесению изменений в генеральный план города Альметьевск»

№ п/п	Кадастровый номер земельного участка	Категория земель	Разрешенное использование	Площадь земельного участка по кадастру, кв.м	Площадь исключаемого земельного участка, кв.м	Планируемая категория	Планируемое разрешенное использование*	Основание для исключения земельных участков
188	16:45:040129:429	Земли населенных пунктов	Для ведения гражданами садоводства и огородничества	594,0	594,0	Земли сельскохозяйственного назначения	Ведение огородничества, ведение садоводства	Постановление Исполнительного комитета города Альметьевск №36 от 29 июля 2016 года «О подготовке предложений по внесению изменений в генеральный план города Альметьевск»
189	16:45:040129:430	Земли населенных пунктов	Для ведения гражданами садоводства и огородничества	456,0	456,0	Земли сельскохозяйственного назначения	Ведение огородничества, ведение садоводства	Постановление Исполнительного комитета города Альметьевск №36 от 29 июля 2016 года «О подготовке предложений по внесению изменений в генеральный план города Альметьевск»
190	16:45:040129:450	Земли населенных пунктов	Для ведения гражданами садоводства и огородничества	632,0	632,0	Земли сельскохозяйственного назначения	Ведение огородничества, ведение садоводства	Постановление Исполнительного комитета города Альметьевск №36 от 29 июля 2016 года «О подготовке предложений по внесению

№ п/п	Кадастровый номер земельного участка	Категория земель	Разрешенное использование	Площадь земельного участка по кадастру, кв.м	Площадь исключаемого земельного участка, кв.м	Планируемая категория	Планируемое разрешенное использование*	Основание для исключения земельных участков
								изменений в генеральный план города Альметьевск»
191	16:45:040129:457	Земли населенных пунктов	Для ведения гражданами садоводства и огородничества	468,0	468,0	Земли сельскохозяйственного назначения	Ведение огородничества, ведение садоводства	Постановление Исполнительного комитета города Альметьевск №36 от 29 июля 2016 года «О подготовке предложений по внесению изменений в генеральный план города Альметьевск»
192	16:45:040129:461	Земли населенных пунктов	Для ведения гражданами садоводства и огородничества	410,0	410,0	Земли сельскохозяйственного назначения	Ведение огородничества, ведение садоводства	Постановление Исполнительного комитета города Альметьевск №36 от 29 июля 2016 года «О подготовке предложений по внесению изменений в генеральный план города Альметьевск»
193	16:45:040129:471	Земли населенных пунктов	Для ведения гражданами садоводства и огородничества	602,0	602,0	Земли сельскохозяйственного назначения	Ведение огородничества, ведение садоводства	Постановление Исполнительного комитета города Альметьевск №36 от 29 июля

№ п/п	Кадастровый номер земельного участка	Категория земель	Разрешенное использование	Площадь земельного участка по кадастру, кв.м	Площадь исключаемого земельного участка, кв.м	Планируемая категория	Планируемое разрешенное использование*	Основание для исключения земельных участков
								2016 года «О подготовке предложений по внесению изменений в генеральный план города Альметьевск»
194	Часть ЗУ 16:07:320012:55	Нет данных	Нет данных	107143,0	22890,5	Земли промышленности, энергетики, транспорта, связи, радиовещания, телевидения и т.д.	Автомобильный транспорт	Постановление Исполнительного комитета города Альметьевск №36 от 29 июля 2016 года «О подготовке предложений по внесению изменений в генеральный план города Альметьевск»
195	Часть ЗУ 16:45:000000:505	Земли населенных пунктов	Для размещения промышленных объектов	11191,1	5598,5	Земли промышленности, энергетики, транспорта, связи, радиовещания, телевидения и т.д.	Автомобильный транспорт	Постановление Исполнительного комитета города Альметьевск №36 от 29 июля 2016 года «О подготовке предложений по внесению изменений в генеральный план города Альметьевск»

№ п/п	Кадастровый номер земельного участка	Категория земель	Разрешенное использование	Площадь земельного участка по кадастру, кв.м	Площадь исключаемого земельного участка, кв.м	Планируемая категория	Планируемое разрешенное использование*	Основание для исключения земельных участков
196	Часть ЗУ 16:45:030136:11	Земли населенных пунктов	Для размещения промышленных объектов	2094,3	957,1	Земли промышленности, энергетики, транспорта, связи, радиовещания, телевидения и т.д.	Автомобильный транспорт	Постановление Исполнительного комитета города Альметьевск №36 от 29 июля 2016 года «О подготовке предложений по внесению изменений в генеральный план города Альметьевск»
197	Часть ЗУ 16:45:040127:111	Земли промышленности, энергетики, транспорта, связи, радиовещания, телевидения, информатики, земли для обеспечения космической деятельности, земли обороны, безопасности и земли иного специального назначения	Для размещения промышленных объектов	10545,0	2129,5	Земли промышленности, энергетики, транспорта, связи, радиовещания, телевидения и т.д.	Автомобильный транспорт	Постановление Исполнительного комитета города Альметьевск №36 от 29 июля 2016 года «О подготовке предложений по внесению изменений в генеральный план города Альметьевск»
198	Земельные участки, не поставленные на кадастровый учет	Нет данных	Нет данных	-	1112263,8	Земли сельскохозяйственного назначения	Сельскохозяйственное использование	Постановление Исполнительного комитета города Альметьевск №36 от 29 июля 2016 года «О подготовке предложений по

№ п/п	Кадастровый номер земельного участка	Категория земель	Разрешенное использование	Площадь земельного участка по кадастру, кв.м	Площадь исключаемого земельного участка, кв.м	Планируемая категория	Планируемое разрешенное использование*	Основание для исключения земельных участков
								внесению изменений в генеральный план города Альметьевск»
	Всего по участку 8				1388700,37			
УЧАСТОК 9								
1	16:45:000000:1032(1)	Земли населенных пунктов	Для размещения газопроводов	4,0	4,0	Земли промышленности, энергетики, транспорта, связи, радиовещания, телевидения и т.д.	Трубопроводный транспорт	Постановление Исполнительного комитета города Альметьевск №36 от 29 июля 2016 года «О подготовке предложений по внесению изменений в генеральный план города Альметьевск»
2	16:45:000000:1032(7)	Земли населенных пунктов	Для размещения газопроводов	1,0	1,0	Земли промышленности, энергетики, транспорта, связи, радиовещания, телевидения и т.д.	Трубопроводный транспорт	Постановление Исполнительного комитета города Альметьевск №36 от 29 июля 2016 года «О подготовке предложений по внесению изменений в генеральный план города Альметьевск»

№ п/п	Кадастровый номер земельного участка	Категория земель	Разрешенное использование	Площадь земельного участка по кадастру, кв.м	Площадь исключаемого земельного участка, кв.м	Планируемая категория	Планируемое разрешенное использование*	Основание для исключения земельных участков
3	16:45:000000:1032(8)	Земли населенных пунктов	Для размещения газопроводов	1,0	1,0	Земли промышленности, энергетики, транспорта, связи, радиовещания, телевидения и т.д.	Трубопроводный транспорт	Постановление Исполнительного комитета города Альметьевск №36 от 29 июля 2016 года «О подготовке предложений по внесению изменений в генеральный план города Альметьевск»
4	16:45:000000:1032(9)	Земли населенных пунктов	Для размещения газопроводов	1,0	1,0	Земли промышленности, энергетики, транспорта, связи, радиовещания, телевидения и т.д.	Трубопроводный транспорт	Постановление Исполнительного комитета города Альметьевск №36 от 29 июля 2016 года «О подготовке предложений по внесению изменений в генеральный план города Альметьевск»
5	16:45:000000:556	Земли населенных пунктов	Для размещения промышленных объектов	7752,0	7752,0	Земли промышленности, энергетики, транспорта, связи, радиовещания, телевидения и т.д.	Производственная деятельность	Постановление Исполнительного комитета города Альметьевск №36 от 29 июля 2016 года «О подготовке предложений по внесению

№ п/п	Кадастровый номер земельного участка	Категория земель	Разрешенное использование	Площадь земельного участка по кадастру, кв.м	Площадь исключаемого земельного участка, кв.м	Планируемая категория	Планируемое разрешенное использование*	Основание для исключения земельных участков
								изменений в генеральный план города Альметьевск»
6	16:45:030106:153	Земли населенных пунктов	Для объектов общественно-делового значения	27,2	27,2	Земли промышленности, энергетики, транспорта, связи, радиовещания, телевидения и т.д.	Обслуживание автотранспорта	Постановление Исполнительного комитета города Альметьевск №36 от 29 июля 2016 года «О подготовке предложений по внесению изменений в генеральный план города Альметьевск»
7	16:45:030112:21	Земли населенных пунктов	Нет данных	530,2	530,2	Земли промышленности, энергетики, транспорта, связи, радиовещания, телевидения и т.д.	Сельскохозяйственное использование	Постановление Исполнительного комитета города Альметьевск №36 от 29 июля 2016 года «О подготовке предложений по внесению изменений в генеральный план города Альметьевск»
8	16:45:030113:15	Земли населенных пунктов	Нет данных	2,0	2,0	Земли промышленности, энергетики, транспорта, связи, радиовещания,	Производственная деятельность	Постановление Исполнительного комитета города Альметьевск №36 от 29 июля

№ п/п	Кадастровый номер земельного участка	Категория земель	Разрешенное использование	Площадь земельного участка по кадастру, кв.м	Площадь исключаемого земельного участка, кв.м	Планируемая категория	Планируемое разрешенное использование*	Основание для исключения земельных участков
						телевидения и т.д.		2016 года «О подготовке предложений по внесению изменений в генеральный план города Альметьевск»
9	16:45:030113:26	Земли населенных пунктов	Нет данных	2567,5	2567,5	Земли промышленности, энергетики, транспорта, связи, радиовещания, телевидения и т.д.	Сельскохозяйственное использование	Постановление Исполнительного комитета города Альметьевск №36 от 29 июля 2016 года «О подготовке предложений по внесению изменений в генеральный план города Альметьевск»
10	16:45:030113:50	Нет данных	Нет данных	5,0	5,0	Земли промышленности, энергетики, транспорта, связи, радиовещания, телевидения и т.д.	Сельскохозяйственное использование	Постановление Исполнительного комитета города Альметьевск №36 от 29 июля 2016 года «О подготовке предложений по внесению изменений в генеральный план города Альметьевск»

№ п/п	Кадастровый номер земельного участка	Категория земель	Разрешенное использование	Площадь земельного участка по кадастру, кв.м	Площадь исключаемого земельного участка, кв.м	Планируемая категория	Планируемое разрешенное использование*	Основание для исключения земельных участков
11	16:45:030113:61	Земли населенных пунктов	Нет данных	1,0	1,0	Земли промышленности, энергетики, транспорта, связи, радиовещания, телевидения и т.д.	Сельскохозяйственное использование	Постановление Исполнительного комитета города Альметьевск №36 от 29 июля 2016 года «О подготовке предложений по внесению изменений в генеральный план города Альметьевск»
12	16:45:030113:62	Земли населенных пунктов	Нет данных	1,0	1,0	Земли промышленности, энергетики, транспорта, связи, радиовещания, телевидения и т.д.	Сельскохозяйственное использование	Постановление Исполнительного комитета города Альметьевск №36 от 29 июля 2016 года «О подготовке предложений по внесению изменений в генеральный план города Альметьевск»
13	16:45:030113:84	Земли населенных пунктов	Нет данных	23,5	23,5	Земли промышленности, энергетики, транспорта, связи, радиовещания, телевидения и т.д.	Сельскохозяйственное использование	Постановление Исполнительного комитета города Альметьевск №36 от 29 июля 2016 года «О подготовке предложений по внесению

№ п/п	Кадастровый номер земельного участка	Категория земель	Разрешенное использование	Площадь земельного участка по кадастру, кв.м	Площадь исключаемого земельного участка, кв.м	Планируемая категория	Планируемое разрешенное использование*	Основание для исключения земельных участков
								изменений в генеральный план города Альметьевск»
14	16:45:030113:88	Земли населенных пунктов	Нет данных	6,0	6,0	Земли промышленности, энергетики, транспорта, связи, радиовещания, телевидения и т.д.	Сельскохозяйственное использование	Постановление Исполнительного комитета города Альметьевск №36 от 29 июля 2016 года «О подготовке предложений по внесению изменений в генеральный план города Альметьевск»
15	16:45:030114:167	Земли населенных пунктов	Для размещения промышленных объектов	60833,0	60833,0	Земли промышленности, энергетики, транспорта, связи, радиовещания, телевидения и т.д.	Производственная деятельность	Постановление Исполнительного комитета города Альметьевск №36 от 29 июля 2016 года «О подготовке предложений по внесению изменений в генеральный план города Альметьевск»
16	16:45:030114:168	Земли населенных пунктов	Для размещения промышленных объектов	10796,0	10796,0	Земли промышленности, энергетики, транспорта, связи, радиовещания,	Производственная деятельность	Постановление Исполнительного комитета города Альметьевск №36 от 29 июля

№ п/п	Кадастровый номер земельного участка	Категория земель	Разрешенное использование	Площадь земельного участка по кадастру, кв.м	Площадь исключаемого земельного участка, кв.м	Планируемая категория	Планируемое разрешенное использование*	Основание для исключения земельных участков
						телевидения и т.д.		2016 года «О подготовке предложений по внесению изменений в генеральный план города Альметьевск»
17	16:45:030114:169	Земли населенных пунктов	Для размещения промышленных объектов	75980,1	75980,1	Земли промышленности, энергетики, транспорта, связи, радиовещания, телевидения и т.д.	Производственная деятельность	Постановление Исполнительного комитета города Альметьевск №36 от 29 июля 2016 года «О подготовке предложений по внесению изменений в генеральный план города Альметьевск»
18	16:45:030114:18	Нет данных	Нет данных	63,0	63,0	Земли промышленности, энергетики, транспорта, связи, радиовещания, телевидения и т.д.	Сельскохозяйственное использование	Постановление Исполнительного комитета города Альметьевск №36 от 29 июля 2016 года «О подготовке предложений по внесению изменений в генеральный план города Альметьевск»

№ п/п	Кадастровый номер земельного участка	Категория земель	Разрешенное использование	Площадь земельного участка по кадастру, кв.м	Площадь исключаемого земельного участка, кв.м	Планируемая категория	Планируемое разрешенное использование*	Основание для исключения земельных участков
19	16:45:030114:31	Земли населенных пунктов	Для размещения промышленных объектов	9,6	9,6	Земли промышленности, энергетики, транспорта, связи, радиовещания, телевидения и т.д.	Производственная деятельность	Постановление Исполнительного комитета города Альметьевск №36 от 29 июля 2016 года «О подготовке предложений по внесению изменений в генеральный план города Альметьевск»
20	16:45:030114:32	Земли населенных пунктов	Для размещения промышленных объектов	21,0	21,0	Земли промышленности, энергетики, транспорта, связи, радиовещания, телевидения и т.д.	Производственная деятельность	Постановление Исполнительного комитета города Альметьевск №36 от 29 июля 2016 года «О подготовке предложений по внесению изменений в генеральный план города Альметьевск»
21	16:45:030114:33	Земли населенных пунктов	Для размещения промышленных объектов	15,0	15,0	Земли промышленности, энергетики, транспорта, связи, радиовещания, телевидения и т.д.	Производственная деятельность	Постановление Исполнительного комитета города Альметьевск №36 от 29 июля 2016 года «О подготовке предложений по внесению

№ п/п	Кадастровый номер земельного участка	Категория земель	Разрешенное использование	Площадь земельного участка по кадастру, кв.м	Площадь исключаемого земельного участка, кв.м	Планируемая категория	Планируемое разрешенное использование*	Основание для исключения земельных участков
								изменений в генеральный план города Альметьевск»
22	16:45:030114:34	Земли населенных пунктов	Нет данных	80,7	80,7	Земли промышленности, энергетики, транспорта, связи, радиовещания, телевидения и т.д.	Производственная деятельность	Постановление Исполнительного комитета города Альметьевск №36 от 29 июля 2016 года «О подготовке предложений по внесению изменений в генеральный план города Альметьевск»
23	16:45:030114:35	Земли населенных пунктов	Для размещения промышленных объектов	6,0	6,0	Земли промышленности, энергетики, транспорта, связи, радиовещания, телевидения и т.д.	Производственная деятельность	Постановление Исполнительного комитета города Альметьевск №36 от 29 июля 2016 года «О подготовке предложений по внесению изменений в генеральный план города Альметьевск»
24	16:45:030114:37	Земли населенных пунктов	Для размещения промышленных объектов	3,4	3,4	Земли промышленности, энергетики, транспорта, связи, радиовещания,	Производственная деятельность	Постановление Исполнительного комитета города Альметьевск №36 от 29 июля

№ п/п	Кадастровый номер земельного участка	Категория земель	Разрешенное использование	Площадь земельного участка по кадастру, кв.м	Площадь исключаемого земельного участка, кв.м	Планируемая категория	Планируемое разрешенное использование*	Основание для исключения земельных участков
						телевидения и т.д.		2016 года «О подготовке предложений по внесению изменений в генеральный план города Альметьевск»
25	16:45:030114:38	Земли населенных пунктов	Для размещения промышленных объектов	1020,0	1020,0	Земли промышленности, энергетики, транспорта, связи, радиовещания, телевидения и т.д.	Производственная деятельность	Постановление Исполнительного комитета города Альметьевск №36 от 29 июля 2016 года «О подготовке предложений по внесению изменений в генеральный план города Альметьевск»
26	16:45:030114:40	Нет данных	Нет данных	3,1	3,1	Земли промышленности, энергетики, транспорта, связи, радиовещания, телевидения и т.д.	Сельскохозяйственное использование	Постановление Исполнительного комитета города Альметьевск №36 от 29 июля 2016 года «О подготовке предложений по внесению изменений в генеральный план города Альметьевск»

№ п/п	Кадастровый номер земельного участка	Категория земель	Разрешенное использование	Площадь земельного участка по кадастру, кв.м	Площадь исключаемого земельного участка, кв.м	Планируемая категория	Планируемое разрешенное использование*	Основание для исключения земельных участков
27	16:45:030114:41	Нет данных	Нет данных	3,0	3,0	Земли промышленности, энергетики, транспорта, связи, радиовещания, телевидения и т.д.	Сельскохозяйственное использование	Постановление Исполнительного комитета города Альметьевск №36 от 29 июля 2016 года «О подготовке предложений по внесению изменений в генеральный план города Альметьевск»
28	16:45:030114:42	Земли населенных пунктов	Для размещения промышленных объектов	1853,5	1853,5	Земли промышленности, энергетики, транспорта, связи, радиовещания, телевидения и т.д.	Производственная деятельность	Постановление Исполнительного комитета города Альметьевск №36 от 29 июля 2016 года «О подготовке предложений по внесению изменений в генеральный план города Альметьевск»
29	16:45:030114:60	Нет данных	Нет данных	16,0	16,0	Земли промышленности, энергетики, транспорта, связи, радиовещания, телевидения и т.д.	Сельскохозяйственное использование	Постановление Исполнительного комитета города Альметьевск №36 от 29 июля 2016 года «О подготовке предложений по внесению

№ п/п	Кадастровый номер земельного участка	Категория земель	Разрешенное использование	Площадь земельного участка по кадастру, кв.м	Площадь исключаемого земельного участка, кв.м	Планируемая категория	Планируемое разрешенное использование*	Основание для исключения земельных участков
								изменений в генеральный план города Альметьевск»
30	16:45:030114:68	Земли населенных пунктов	Нет данных	1,0	1,0	Земли промышленности, энергетики, транспорта, связи, радиовещания, телевидения и т.д.	Сельскохозяйственное использование	Постановление Исполнительного комитета города Альметьевск №36 от 29 июля 2016 года «О подготовке предложений по внесению изменений в генеральный план города Альметьевск»
31	16:45:030120:1	Земли населенных пунктов	Для размещения промышленных объектов	3639,0	3639,0	Земли промышленности, энергетики, транспорта, связи, радиовещания, телевидения и т.д.	Производственная деятельность	Постановление Исполнительного комитета города Альметьевск №36 от 29 июля 2016 года «О подготовке предложений по внесению изменений в генеральный план города Альметьевск»
32	16:45:030120:100	Нет данных	Нет данных	36,5	36,5	Земли промышленности, энергетики, транспорта, связи, радиовещания,	Сельскохозяйственное использование	Постановление Исполнительного комитета города Альметьевск №36 от 29 июля

№ п/п	Кадастровый номер земельного участка	Категория земель	Разрешенное использование	Площадь земельного участка по кадастру, кв.м	Площадь исключаемого земельного участка, кв.м	Планируемая категория	Планируемое разрешенное использование*	Основание для исключения земельных участков
						телевидения и т.д.		2016 года «О подготовке предложений по внесению изменений в генеральный план города Альметьевск»
33	16:45:030120:101	Нет данных	Нет данных	56,3	56,3	Земли промышленности, энергетики, транспорта, связи, радиовещания, телевидения и т.д.	Сельскохозяйственное использование	Постановление Исполнительного комитета города Альметьевск №36 от 29 июля 2016 года «О подготовке предложений по внесению изменений в генеральный план города Альметьевск»
34	16:45:030120:102	Нет данных	Нет данных	18,5	18,5	Земли промышленности, энергетики, транспорта, связи, радиовещания, телевидения и т.д.	Сельскохозяйственное использование	Постановление Исполнительного комитета города Альметьевск №36 от 29 июля 2016 года «О подготовке предложений по внесению изменений в генеральный план города Альметьевск»

№ п/п	Кадастровый номер земельного участка	Категория земель	Разрешенное использование	Площадь земельного участка по кадастру, кв.м	Площадь исключаемого земельного участка, кв.м	Планируемая категория	Планируемое разрешенное использование*	Основание для исключения земельных участков
35	16:45:030120:103	Нет данных	Нет данных	64,0	64,0	Земли промышленности, энергетики, транспорта, связи, радиовещания, телевидения и т.д.	Сельскохозяйственное использование	Постановление Исполнительного комитета города Альметьевск №36 от 29 июля 2016 года «О подготовке предложений по внесению изменений в генеральный план города Альметьевск»
36	16:45:030120:104	Нет данных	Нет данных	64,0	64,0	Земли промышленности, энергетики, транспорта, связи, радиовещания, телевидения и т.д.	Сельскохозяйственное использование	Постановление Исполнительного комитета города Альметьевск №36 от 29 июля 2016 года «О подготовке предложений по внесению изменений в генеральный план города Альметьевск»
37	16:45:030120:105	Нет данных	Нет данных	44,9	44,9	Земли промышленности, энергетики, транспорта, связи, радиовещания, телевидения и т.д.	Сельскохозяйственное использование	Постановление Исполнительного комитета города Альметьевск №36 от 29 июля 2016 года «О подготовке предложений по внесению

№ п/п	Кадастровый номер земельного участка	Категория земель	Разрешенное использование	Площадь земельного участка по кадастру, кв.м	Площадь исключаемого земельного участка, кв.м	Планируемая категория	Планируемое разрешенное использование*	Основание для исключения земельных участков
								изменений в генеральный план города Альметьевск»
38	16:45:030120:106	Нет данных	Нет данных	18,5	18,5	Земли промышленности, энергетики, транспорта, связи, радиовещания, телевидения и т.д.	Сельскохозяйственное использование	Постановление Исполнительного комитета города Альметьевск №36 от 29 июля 2016 года «О подготовке предложений по внесению изменений в генеральный план города Альметьевск»
39	16:45:030120:107	Нет данных	Нет данных	18,5	18,5	Земли промышленности, энергетики, транспорта, связи, радиовещания, телевидения и т.д.	Сельскохозяйственное использование	Постановление Исполнительного комитета города Альметьевск №36 от 29 июля 2016 года «О подготовке предложений по внесению изменений в генеральный план города Альметьевск»
40	16:45:030120:108	Нет данных	Нет данных	19,3	19,3	Земли промышленности, энергетики, транспорта, связи, радиовещания,	Сельскохозяйственное использование	Постановление Исполнительного комитета города Альметьевск №36 от 29 июля

№ п/п	Кадастровый номер земельного участка	Категория земель	Разрешенное использование	Площадь земельного участка по кадастру, кв.м	Площадь исключаемого земельного участка, кв.м	Планируемая категория	Планируемое разрешенное использование*	Основание для исключения земельных участков
						телевидения и т.д.		2016 года «О подготовке предложений по внесению изменений в генеральный план города Альметьевск»
41	16:45:030120:109	Нет данных	Нет данных	18,5	18,5	Земли промышленности, энергетики, транспорта, связи, радиовещания, телевидения и т.д.	Сельскохозяйственное использование	Постановление Исполнительного комитета города Альметьевск №36 от 29 июля 2016 года «О подготовке предложений по внесению изменений в генеральный план города Альметьевск»
42	16:45:030120:110	Нет данных	Нет данных	18,5	18,5	Земли промышленности, энергетики, транспорта, связи, радиовещания, телевидения и т.д.	Сельскохозяйственное использование	Постановление Исполнительного комитета города Альметьевск №36 от 29 июля 2016 года «О подготовке предложений по внесению изменений в генеральный план города Альметьевск»

№ п/п	Кадастровый номер земельного участка	Категория земель	Разрешенное использование	Площадь земельного участка по кадастру, кв.м	Площадь исключаемого земельного участка, кв.м	Планируемая категория	Планируемое разрешенное использование*	Основание для исключения земельных участков
43	16:45:030120:111	Нет данных	Нет данных	18,5	18,5	Земли промышленности, энергетики, транспорта, связи, радиовещания, телевидения и т.д.	Сельскохозяйственное использование	Постановление Исполнительного комитета города Альметьевск №36 от 29 июля 2016 года «О подготовке предложений по внесению изменений в генеральный план города Альметьевск»
44	16:45:030120:112	Нет данных	Нет данных	18,5	18,5	Земли промышленности, энергетики, транспорта, связи, радиовещания, телевидения и т.д.	Сельскохозяйственное использование	Постановление Исполнительного комитета города Альметьевск №36 от 29 июля 2016 года «О подготовке предложений по внесению изменений в генеральный план города Альметьевск»
45	16:45:030120:113	Нет данных	Нет данных	18,5	18,5	Земли промышленности, энергетики, транспорта, связи, радиовещания, телевидения и т.д.	Сельскохозяйственное использование	Постановление Исполнительного комитета города Альметьевск №36 от 29 июля 2016 года «О подготовке предложений по внесению

№ п/п	Кадастровый номер земельного участка	Категория земель	Разрешенное использование	Площадь земельного участка по кадастру, кв.м	Площадь исключаемого земельного участка, кв.м	Планируемая категория	Планируемое разрешенное использование*	Основание для исключения земельных участков
								изменений в генеральный план города Альметьевск»
46	16:45:030120:114	Нет данных	Нет данных	64,0	64,0	Земли промышленности, энергетики, транспорта, связи, радиовещания, телевидения и т.д.	Сельскохозяйственное использование	Постановление Исполнительного комитета города Альметьевск №36 от 29 июля 2016 года «О подготовке предложений по внесению изменений в генеральный план города Альметьевск»
47	16:45:030120:115	Нет данных	Нет данных	54,7	54,7	Земли промышленности, энергетики, транспорта, связи, радиовещания, телевидения и т.д.	Сельскохозяйственное использование	Постановление Исполнительного комитета города Альметьевск №36 от 29 июля 2016 года «О подготовке предложений по внесению изменений в генеральный план города Альметьевск»
48	16:45:030120:116	Нет данных	Нет данных	64,0	64,0	Земли промышленности, энергетики, транспорта, связи, радиовещания,	Сельскохозяйственное использование	Постановление Исполнительного комитета города Альметьевск №36 от 29 июля

№ п/п	Кадастровый номер земельного участка	Категория земель	Разрешенное использование	Площадь земельного участка по кадастру, кв.м	Площадь исключаемого земельного участка, кв.м	Планируемая категория	Планируемое разрешенное использование*	Основание для исключения земельных участков
						телевидения и т.д.		2016 года «О подготовке предложений по внесению изменений в генеральный план города Альметьевск»
49	16:45:030120:117	Нет данных	Нет данных	86,5	86,5	Земли промышленности, энергетики, транспорта, связи, радиовещания, телевидения и т.д.	Сельскохозяйственное использование	Постановление Исполнительного комитета города Альметьевск №36 от 29 июля 2016 года «О подготовке предложений по внесению изменений в генеральный план города Альметьевск»
50	16:45:030120:118	Нет данных	Нет данных	18,9	18,9	Земли промышленности, энергетики, транспорта, связи, радиовещания, телевидения и т.д.	Сельскохозяйственное использование	Постановление Исполнительного комитета города Альметьевск №36 от 29 июля 2016 года «О подготовке предложений по внесению изменений в генеральный план города Альметьевск»

№ п/п	Кадастровый номер земельного участка	Категория земель	Разрешенное использование	Площадь земельного участка по кадастру, кв.м	Площадь исключаемого земельного участка, кв.м	Планируемая категория	Планируемое разрешенное использование*	Основание для исключения земельных участков
51	16:45:030120:119	Нет данных	Нет данных	18,9	18,9	Земли промышленности, энергетики, транспорта, связи, радиовещания, телевидения и т.д.	Сельскохозяйственное использование	Постановление Исполнительного комитета города Альметьевск №36 от 29 июля 2016 года «О подготовке предложений по внесению изменений в генеральный план города Альметьевск»
52	16:45:030120:120	Нет данных	Нет данных	18,9	18,9	Земли промышленности, энергетики, транспорта, связи, радиовещания, телевидения и т.д.	Сельскохозяйственное использование	Постановление Исполнительного комитета города Альметьевск №36 от 29 июля 2016 года «О подготовке предложений по внесению изменений в генеральный план города Альметьевск»
53	16:45:030120:121	Нет данных	Нет данных	18,5	18,5	Земли промышленности, энергетики, транспорта, связи, радиовещания, телевидения и т.д.	Сельскохозяйственное использование	Постановление Исполнительного комитета города Альметьевск №36 от 29 июля 2016 года «О подготовке предложений по внесению

№ п/п	Кадастровый номер земельного участка	Категория земель	Разрешенное использование	Площадь земельного участка по кадастру, кв.м	Площадь исключаемого земельного участка, кв.м	Планируемая категория	Планируемое разрешенное использование*	Основание для исключения земельных участков
								изменений в генеральный план города Альметьевск»
54	16:45:030120:122	Нет данных	Нет данных	44,1	44,1	Земли промышленности, энергетики, транспорта, связи, радиовещания, телевидения и т.д.	Сельскохозяйственное использование	Постановление Исполнительного комитета города Альметьевск №36 от 29 июля 2016 года «О подготовке предложений по внесению изменений в генеральный план города Альметьевск»
55	16:45:030120:123	Нет данных	Нет данных	160,8	160,8	Земли промышленности, энергетики, транспорта, связи, радиовещания, телевидения и т.д.	Сельскохозяйственное использование	Постановление Исполнительного комитета города Альметьевск №36 от 29 июля 2016 года «О подготовке предложений по внесению изменений в генеральный план города Альметьевск»
56	16:45:030120:124	Нет данных	Нет данных	123,2	123,2	Земли промышленности, энергетики, транспорта, связи, радиовещания,	Сельскохозяйственное использование	Постановление Исполнительного комитета города Альметьевск №36 от 29 июля

№ п/п	Кадастровый номер земельного участка	Категория земель	Разрешенное использование	Площадь земельного участка по кадастру, кв.м	Площадь исключаемого земельного участка, кв.м	Планируемая категория	Планируемое разрешенное использование*	Основание для исключения земельных участков
						телевидения и т.д.		2016 года «О подготовке предложений по внесению изменений в генеральный план города Альметьевск»
57	16:45:030120:125	Нет данных	Нет данных	42,3	42,3	Земли промышленности, энергетики, транспорта, связи, радиовещания, телевидения и т.д.	Сельскохозяйственное использование	Постановление Исполнительного комитета города Альметьевск №36 от 29 июля 2016 года «О подготовке предложений по внесению изменений в генеральный план города Альметьевск»
58	16:45:030120:128	Земли населенных пунктов	Для размещения промышленных объектов	2500,0	2500,0	Земли промышленности, энергетики, транспорта, связи, радиовещания, телевидения и т.д.	Производственная деятельность	Постановление Исполнительного комитета города Альметьевск №36 от 29 июля 2016 года «О подготовке предложений по внесению изменений в генеральный план города Альметьевск»

№ п/п	Кадастровый номер земельного участка	Категория земель	Разрешенное использование	Площадь земельного участка по кадастру, кв.м	Площадь исключаемого земельного участка, кв.м	Планируемая категория	Планируемое разрешенное использование*	Основание для исключения земельных участков
59	16:45:030120:129	Нет данных	Нет данных	18,5	18,5	Земли промышленности, энергетики, транспорта, связи, радиовещания, телевидения и т.д.	Сельскохозяйственное использование	Постановление Исполнительного комитета города Альметьевск №36 от 29 июля 2016 года «О подготовке предложений по внесению изменений в генеральный план города Альметьевск»
60	16:45:030120:130	Нет данных	Нет данных	18,5	18,5	Земли промышленности, энергетики, транспорта, связи, радиовещания, телевидения и т.д.	Сельскохозяйственное использование	Постановление Исполнительного комитета города Альметьевск №36 от 29 июля 2016 года «О подготовке предложений по внесению изменений в генеральный план города Альметьевск»
61	16:45:030120:134	Нет данных	Нет данных	72,3	72,3	Земли промышленности, энергетики, транспорта, связи, радиовещания, телевидения и т.д.	Сельскохозяйственное использование	Постановление Исполнительного комитета города Альметьевск №36 от 29 июля 2016 года «О подготовке предложений по внесению

№ п/п	Кадастровый номер земельного участка	Категория земель	Разрешенное использование	Площадь земельного участка по кадастру, кв.м	Площадь исключаемого земельного участка, кв.м	Планируемая категория	Планируемое разрешенное использование*	Основание для исключения земельных участков
								изменений в генеральный план города Альметьевск»
62	16:45:030120:135	Нет данных	Нет данных	10,1	10,1	Земли промышленности, энергетики, транспорта, связи, радиовещания, телевидения и т.д.	Сельскохозяйственное использование	Постановление Исполнительного комитета города Альметьевск №36 от 29 июля 2016 года «О подготовке предложений по внесению изменений в генеральный план города Альметьевск»
63	16:45:030120:136	Нет данных	Нет данных	18,5	18,5	Земли промышленности, энергетики, транспорта, связи, радиовещания, телевидения и т.д.	Сельскохозяйственное использование	Постановление Исполнительного комитета города Альметьевск №36 от 29 июля 2016 года «О подготовке предложений по внесению изменений в генеральный план города Альметьевск»
64	16:45:030120:137	Нет данных	Нет данных	42,5	42,5	Земли промышленности, энергетики, транспорта, связи, радиовещания,	Сельскохозяйственное использование	Постановление Исполнительного комитета города Альметьевск №36 от 29 июля

№ п/п	Кадастровый номер земельного участка	Категория земель	Разрешенное использование	Площадь земельного участка по кадастру, кв.м	Площадь исключаемого земельного участка, кв.м	Планируемая категория	Планируемое разрешенное использование*	Основание для исключения земельных участков
						телевидения и т.д.		2016 года «О подготовке предложений по внесению изменений в генеральный план города Альметьевск»
65	16:45:030120:138	Нет данных	Нет данных	84,6	84,6	Земли промышленности, энергетики, транспорта, связи, радиовещания, телевидения и т.д.	Сельскохозяйственное использование	Постановление Исполнительного комитета города Альметьевск №36 от 29 июля 2016 года «О подготовке предложений по внесению изменений в генеральный план города Альметьевск»
66	16:45:030120:139	Нет данных	Нет данных	46,2	46,2	Земли промышленности, энергетики, транспорта, связи, радиовещания, телевидения и т.д.	Сельскохозяйственное использование	Постановление Исполнительного комитета города Альметьевск №36 от 29 июля 2016 года «О подготовке предложений по внесению изменений в генеральный план города Альметьевск»

№ п/п	Кадастровый номер земельного участка	Категория земель	Разрешенное использование	Площадь земельного участка по кадастру, кв.м	Площадь исключаемого земельного участка, кв.м	Планируемая категория	Планируемое разрешенное использование*	Основание для исключения земельных участков
67	16:45:030120:140	Нет данных	Нет данных	46,2	46,2	Земли промышленности, энергетики, транспорта, связи, радиовещания, телевидения и т.д.	Сельскохозяйственное использование	Постановление Исполнительного комитета города Альметьевск №36 от 29 июля 2016 года «О подготовке предложений по внесению изменений в генеральный план города Альметьевск»
68	16:45:030120:141	Нет данных	Нет данных	13,7	13,7	Земли промышленности, энергетики, транспорта, связи, радиовещания, телевидения и т.д.	Сельскохозяйственное использование	Постановление Исполнительного комитета города Альметьевск №36 от 29 июля 2016 года «О подготовке предложений по внесению изменений в генеральный план города Альметьевск»
69	16:45:030120:142	Нет данных	Нет данных	10,1	10,1	Земли промышленности, энергетики, транспорта, связи, радиовещания, телевидения и т.д.	Сельскохозяйственное использование	Постановление Исполнительного комитета города Альметьевск №36 от 29 июля 2016 года «О подготовке предложений по внесению

№ п/п	Кадастровый номер земельного участка	Категория земель	Разрешенное использование	Площадь земельного участка по кадастру, кв.м	Площадь исключаемого земельного участка, кв.м	Планируемая категория	Планируемое разрешенное использование*	Основание для исключения земельных участков
								изменений в генеральный план города Альметьевск»
70	16:45:030120:143	Нет данных	Нет данных	10,1	10,1	Земли промышленности, энергетики, транспорта, связи, радиовещания, телевидения и т.д.	Сельскохозяйственное использование	Постановление Исполнительного комитета города Альметьевск №36 от 29 июля 2016 года «О подготовке предложений по внесению изменений в генеральный план города Альметьевск»
71	16:45:030120:144	Нет данных	Нет данных	10,1	10,1	Земли промышленности, энергетики, транспорта, связи, радиовещания, телевидения и т.д.	Сельскохозяйственное использование	Постановление Исполнительного комитета города Альметьевск №36 от 29 июля 2016 года «О подготовке предложений по внесению изменений в генеральный план города Альметьевск»
72	16:45:030120:148	Нет данных	Нет данных	72,3	72,3	Земли промышленности, энергетики, транспорта, связи, радиовещания,	Сельскохозяйственное использование	Постановление Исполнительного комитета города Альметьевск №36 от 29 июля

№ п/п	Кадастровый номер земельного участка	Категория земель	Разрешенное использование	Площадь земельного участка по кадастру, кв.м	Площадь исключаемого земельного участка, кв.м	Планируемая категория	Планируемое разрешенное использование*	Основание для исключения земельных участков
						телевидения и т.д.		2016 года «О подготовке предложений по внесению изменений в генеральный план города Альметьевск»
73	16:45:030120:149	Нет данных	Нет данных	18,5	18,5	Земли промышленности, энергетики, транспорта, связи, радиовещания, телевидения и т.д.	Сельскохозяйственное использование	Постановление Исполнительного комитета города Альметьевск №36 от 29 июля 2016 года «О подготовке предложений по внесению изменений в генеральный план города Альметьевск»
74	16:45:030120:150	Нет данных	Нет данных	18,5	18,5	Земли промышленности, энергетики, транспорта, связи, радиовещания, телевидения и т.д.	Сельскохозяйственное использование	Постановление Исполнительного комитета города Альметьевск №36 от 29 июля 2016 года «О подготовке предложений по внесению изменений в генеральный план города Альметьевск»

№ п/п	Кадастровый номер земельного участка	Категория земель	Разрешенное использование	Площадь земельного участка по кадастру, кв.м	Площадь исключаемого земельного участка, кв.м	Планируемая категория	Планируемое разрешенное использование*	Основание для исключения земельных участков
75	16:45:030120:151	Нет данных	Нет данных	18,5	18,5	Земли промышленности, энергетики, транспорта, связи, радиовещания, телевидения и т.д.	Сельскохозяйственное использование	Постановление Исполнительного комитета города Альметьевск №36 от 29 июля 2016 года «О подготовке предложений по внесению изменений в генеральный план города Альметьевск»
76	16:45:030120:152	Нет данных	Нет данных	18,5	18,5	Земли промышленности, энергетики, транспорта, связи, радиовещания, телевидения и т.д.	Сельскохозяйственное использование	Постановление Исполнительного комитета города Альметьевск №36 от 29 июля 2016 года «О подготовке предложений по внесению изменений в генеральный план города Альметьевск»
77	16:45:030120:153	Нет данных	Нет данных	18,5	18,5	Земли промышленности, энергетики, транспорта, связи, радиовещания, телевидения и т.д.	Сельскохозяйственное использование	Постановление Исполнительного комитета города Альметьевск №36 от 29 июля 2016 года «О подготовке предложений по внесению

№ п/п	Кадастровый номер земельного участка	Категория земель	Разрешенное использование	Площадь земельного участка по кадастру, кв.м	Площадь исключаемого земельного участка, кв.м	Планируемая категория	Планируемое разрешенное использование*	Основание для исключения земельных участков
								изменений в генеральный план города Альметьевск»
78	16:45:030120:165	Нет данных	Нет данных	10,1	10,1	Земли промышленности, энергетики, транспорта, связи, радиовещания, телевидения и т.д.	Сельскохозяйственное использование	Постановление Исполнительного комитета города Альметьевск №36 от 29 июля 2016 года «О подготовке предложений по внесению изменений в генеральный план города Альметьевск»
79	16:45:030120:166	Нет данных	Нет данных	118,8	118,8	Земли промышленности, энергетики, транспорта, связи, радиовещания, телевидения и т.д.	Сельскохозяйственное использование	Постановление Исполнительного комитета города Альметьевск №36 от 29 июля 2016 года «О подготовке предложений по внесению изменений в генеральный план города Альметьевск»
80	16:45:030120:167	Нет данных	Нет данных	19,4	19,4	Земли промышленности, энергетики, транспорта, связи, радиовещания,	Сельскохозяйственное использование	Постановление Исполнительного комитета города Альметьевск №36 от 29 июля

№ п/п	Кадастровый номер земельного участка	Категория земель	Разрешенное использование	Площадь земельного участка по кадастру, кв.м	Площадь исключаемого земельного участка, кв.м	Планируемая категория	Планируемое разрешенное использование*	Основание для исключения земельных участков
						телевидения и т.д.		2016 года «О подготовке предложений по внесению изменений в генеральный план города Альметьевск»
81	16:45:030120:168	Нет данных	Нет данных	18,5	18,5	Земли промышленности, энергетики, транспорта, связи, радиовещания, телевидения и т.д.	Сельскохозяйственное использование	Постановление Исполнительного комитета города Альметьевск №36 от 29 июля 2016 года «О подготовке предложений по внесению изменений в генеральный план города Альметьевск»
82	16:45:030120:170	Нет данных	Нет данных	18,5	18,5	Земли промышленности, энергетики, транспорта, связи, радиовещания, телевидения и т.д.	Сельскохозяйственное использование	Постановление Исполнительного комитета города Альметьевск №36 от 29 июля 2016 года «О подготовке предложений по внесению изменений в генеральный план города Альметьевск»

№ п/п	Кадастровый номер земельного участка	Категория земель	Разрешенное использование	Площадь земельного участка по кадастру, кв.м	Площадь исключаемого земельного участка, кв.м	Планируемая категория	Планируемое разрешенное использование*	Основание для исключения земельных участков
83	16:45:030120:171	Нет данных	Нет данных	18,5	18,5	Земли промышленности, энергетики, транспорта, связи, радиовещания, телевидения и т.д.	Сельскохозяйственное использование	Постановление Исполнительного комитета города Альметьевск №36 от 29 июля 2016 года «О подготовке предложений по внесению изменений в генеральный план города Альметьевск»
84	16:45:030120:172	Нет данных	Нет данных	38,4	38,4	Земли промышленности, энергетики, транспорта, связи, радиовещания, телевидения и т.д.	Сельскохозяйственное использование	Постановление Исполнительного комитета города Альметьевск №36 от 29 июля 2016 года «О подготовке предложений по внесению изменений в генеральный план города Альметьевск»
85	16:45:030120:173	Нет данных	Нет данных	18,5	18,5	Земли промышленности, энергетики, транспорта, связи, радиовещания, телевидения и т.д.	Сельскохозяйственное использование	Постановление Исполнительного комитета города Альметьевск №36 от 29 июля 2016 года «О подготовке предложений по внесению

№ п/п	Кадастровый номер земельного участка	Категория земель	Разрешенное использование	Площадь земельного участка по кадастру, кв.м	Площадь исключаемого земельного участка, кв.м	Планируемая категория	Планируемое разрешенное использование*	Основание для исключения земельных участков
								изменений в генеральный план города Альметьевск»
86	16:45:030120:174	Нет данных	Нет данных	18,5	18,5	Земли промышленности, энергетики, транспорта, связи, радиовещания, телевидения и т.д.	Сельскохозяйственное использование	Постановление Исполнительного комитета города Альметьевск №36 от 29 июля 2016 года «О подготовке предложений по внесению изменений в генеральный план города Альметьевск»
87	16:45:030120:175	Нет данных	Нет данных	18,5	18,5	Земли промышленности, энергетики, транспорта, связи, радиовещания, телевидения и т.д.	Сельскохозяйственное использование	Постановление Исполнительного комитета города Альметьевск №36 от 29 июля 2016 года «О подготовке предложений по внесению изменений в генеральный план города Альметьевск»
88	16:45:030120:176	Нет данных	Нет данных	18,5	18,5	Земли промышленности, энергетики, транспорта, связи, радиовещания,	Сельскохозяйственное использование	Постановление Исполнительного комитета города Альметьевск №36 от 29 июля

№ п/п	Кадастровый номер земельного участка	Категория земель	Разрешенное использование	Площадь земельного участка по кадастру, кв.м	Площадь исключаемого земельного участка, кв.м	Планируемая категория	Планируемое разрешенное использование*	Основание для исключения земельных участков
						телевидения и т.д.		2016 года «О подготовке предложений по внесению изменений в генеральный план города Альметьевск»
89	16:45:030120:177	Нет данных	Нет данных	18,5	18,5	Земли промышленности, энергетики, транспорта, связи, радиовещания, телевидения и т.д.	Сельскохозяйственное использование	Постановление Исполнительного комитета города Альметьевск №36 от 29 июля 2016 года «О подготовке предложений по внесению изменений в генеральный план города Альметьевск»
90	16:45:030120:178	Нет данных	Нет данных	18,5	18,5	Земли промышленности, энергетики, транспорта, связи, радиовещания, телевидения и т.д.	Сельскохозяйственное использование	Постановление Исполнительного комитета города Альметьевск №36 от 29 июля 2016 года «О подготовке предложений по внесению изменений в генеральный план города Альметьевск»

№ п/п	Кадастровый номер земельного участка	Категория земель	Разрешенное использование	Площадь земельного участка по кадастру, кв.м	Площадь исключаемого земельного участка, кв.м	Планируемая категория	Планируемое разрешенное использование*	Основание для исключения земельных участков
91	16:45:030120:179	Нет данных	Нет данных	46,2	46,2	Земли промышленности, энергетики, транспорта, связи, радиовещания, телевидения и т.д.	Сельскохозяйственное использование	Постановление Исполнительного комитета города Альметьевск №36 от 29 июля 2016 года «О подготовке предложений по внесению изменений в генеральный план города Альметьевск»
92	16:45:030120:180	Нет данных	Нет данных	46,2	46,2	Земли промышленности, энергетики, транспорта, связи, радиовещания, телевидения и т.д.	Сельскохозяйственное использование	Постановление Исполнительного комитета города Альметьевск №36 от 29 июля 2016 года «О подготовке предложений по внесению изменений в генеральный план города Альметьевск»
93	16:45:030120:181	Нет данных	Нет данных	75,7	75,7	Земли промышленности, энергетики, транспорта, связи, радиовещания, телевидения и т.д.	Сельскохозяйственное использование	Постановление Исполнительного комитета города Альметьевск №36 от 29 июля 2016 года «О подготовке предложений по внесению

№ п/п	Кадастровый номер земельного участка	Категория земель	Разрешенное использование	Площадь земельного участка по кадастру, кв.м	Площадь исключаемого земельного участка, кв.м	Планируемая категория	Планируемое разрешенное использование*	Основание для исключения земельных участков
								изменений в генеральный план города Альметьевск»
94	16:45:030120:182	Нет данных	Нет данных	18,5	18,5	Земли промышленности, энергетики, транспорта, связи, радиовещания, телевидения и т.д.	Сельскохозяйственное использование	Постановление Исполнительного комитета города Альметьевск №36 от 29 июля 2016 года «О подготовке предложений по внесению изменений в генеральный план города Альметьевск»
95	16:45:030120:183	Нет данных	Нет данных	18,5	18,5	Земли промышленности, энергетики, транспорта, связи, радиовещания, телевидения и т.д.	Сельскохозяйственное использование	Постановление Исполнительного комитета города Альметьевск №36 от 29 июля 2016 года «О подготовке предложений по внесению изменений в генеральный план города Альметьевск»
96	16:45:030120:184	Нет данных	Нет данных	10,1	10,1	Земли промышленности, энергетики, транспорта, связи, радиовещания,	Сельскохозяйственное использование	Постановление Исполнительного комитета города Альметьевск №36 от 29 июля

№ п/п	Кадастровый номер земельного участка	Категория земель	Разрешенное использование	Площадь земельного участка по кадастру, кв.м	Площадь исключаемого земельного участка, кв.м	Планируемая категория	Планируемое разрешенное использование*	Основание для исключения земельных участков
						телевидения и т.д.		2016 года «О подготовке предложений по внесению изменений в генеральный план города Альметьевск»
97	16:45:030120:185	Нет данных	Нет данных	10,1	10,1	Земли промышленности, энергетики, транспорта, связи, радиовещания, телевидения и т.д.	Сельскохозяйственное использование	Постановление Исполнительного комитета города Альметьевск №36 от 29 июля 2016 года «О подготовке предложений по внесению изменений в генеральный план города Альметьевск»
98	16:45:030120:186	Нет данных	Нет данных	86,5	86,5	Земли промышленности, энергетики, транспорта, связи, радиовещания, телевидения и т.д.	Сельскохозяйственное использование	Постановление Исполнительного комитета города Альметьевск №36 от 29 июля 2016 года «О подготовке предложений по внесению изменений в генеральный план города Альметьевск»

№ п/п	Кадастровый номер земельного участка	Категория земель	Разрешенное использование	Площадь земельного участка по кадастру, кв.м	Площадь исключаемого земельного участка, кв.м	Планируемая категория	Планируемое разрешенное использование*	Основание для исключения земельных участков
99	16:45:030120:187	Нет данных	Нет данных	10,1	10,1	Земли промышленности, энергетики, транспорта, связи, радиовещания, телевидения и т.д.	Сельскохозяйственное использование	Постановление Исполнительного комитета города Альметьевск №36 от 29 июля 2016 года «О подготовке предложений по внесению изменений в генеральный план города Альметьевск»
100	16:45:030120:188	Нет данных	Нет данных	10,1	10,1	Земли промышленности, энергетики, транспорта, связи, радиовещания, телевидения и т.д.	Сельскохозяйственное использование	Постановление Исполнительного комитета города Альметьевск №36 от 29 июля 2016 года «О подготовке предложений по внесению изменений в генеральный план города Альметьевск»
101	16:45:030120:189	Нет данных	Нет данных	10,1	10,1	Земли промышленности, энергетики, транспорта, связи, радиовещания, телевидения и т.д.	Сельскохозяйственное использование	Постановление Исполнительного комитета города Альметьевск №36 от 29 июля 2016 года «О подготовке предложений по внесению

№ п/п	Кадастровый номер земельного участка	Категория земель	Разрешенное использование	Площадь земельного участка по кадастру, кв.м	Площадь исключаемого земельного участка, кв.м	Планируемая категория	Планируемое разрешенное использование*	Основание для исключения земельных участков
								изменений в генеральный план города Альметьевск»
102	16:45:030120:190	Нет данных	Нет данных	72,3	72,3	Земли промышленности, энергетики, транспорта, связи, радиовещания, телевидения и т.д.	Сельскохозяйственное использование	Постановление Исполнительного комитета города Альметьевск №36 от 29 июля 2016 года «О подготовке предложений по внесению изменений в генеральный план города Альметьевск»
103	16:45:030120:191	Нет данных	Нет данных	43,5	43,5	Земли промышленности, энергетики, транспорта, связи, радиовещания, телевидения и т.д.	Сельскохозяйственное использование	Постановление Исполнительного комитета города Альметьевск №36 от 29 июля 2016 года «О подготовке предложений по внесению изменений в генеральный план города Альметьевск»
104	16:45:030120:192	Нет данных	Нет данных	18,5	18,5	Земли промышленности, энергетики, транспорта, связи, радиовещания,	Сельскохозяйственное использование	Постановление Исполнительного комитета города Альметьевск №36 от 29 июля

№ п/п	Кадастровый номер земельного участка	Категория земель	Разрешенное использование	Площадь земельного участка по кадастру, кв.м	Площадь исключаемого земельного участка, кв.м	Планируемая категория	Планируемое разрешенное использование*	Основание для исключения земельных участков
						телевидения и т.д.		2016 года «О подготовке предложений по внесению изменений в генеральный план города Альметьевск»
105	16:45:030120:194	Нет данных	Нет данных	18,5	18,5	Земли промышленности, энергетики, транспорта, связи, радиовещания, телевидения и т.д.	Сельскохозяйственное использование	Постановление Исполнительного комитета города Альметьевск №36 от 29 июля 2016 года «О подготовке предложений по внесению изменений в генеральный план города Альметьевск»
106	16:45:030120:195	Нет данных	Нет данных	19,4	19,4	Земли промышленности, энергетики, транспорта, связи, радиовещания, телевидения и т.д.	Сельскохозяйственное использование	Постановление Исполнительного комитета города Альметьевск №36 от 29 июля 2016 года «О подготовке предложений по внесению изменений в генеральный план города Альметьевск»

№ п/п	Кадастровый номер земельного участка	Категория земель	Разрешенное использование	Площадь земельного участка по кадастру, кв.м	Площадь исключаемого земельного участка, кв.м	Планируемая категория	Планируемое разрешенное использование*	Основание для исключения земельных участков
107	16:45:030120:196	Нет данных	Нет данных	23,7	23,7	Земли промышленности, энергетики, транспорта, связи, радиовещания, телевидения и т.д.	Сельскохозяйственное использование	Постановление Исполнительного комитета города Альметьевск №36 от 29 июля 2016 года «О подготовке предложений по внесению изменений в генеральный план города Альметьевск»
108	16:45:030120:197	Нет данных	Нет данных	23,7	23,7	Земли промышленности, энергетики, транспорта, связи, радиовещания, телевидения и т.д.	Сельскохозяйственное использование	Постановление Исполнительного комитета города Альметьевск №36 от 29 июля 2016 года «О подготовке предложений по внесению изменений в генеральный план города Альметьевск»
109	16:45:030120:198	Нет данных	Нет данных	23,8	23,8	Земли промышленности, энергетики, транспорта, связи, радиовещания, телевидения и т.д.	Сельскохозяйственное использование	Постановление Исполнительного комитета города Альметьевск №36 от 29 июля 2016 года «О подготовке предложений по внесению

№ п/п	Кадастровый номер земельного участка	Категория земель	Разрешенное использование	Площадь земельного участка по кадастру, кв.м	Площадь исключаемого земельного участка, кв.м	Планируемая категория	Планируемое разрешенное использование*	Основание для исключения земельных участков
								изменений в генеральный план города Альметьевск»
110	16:45:030120:199	Нет данных	Нет данных	18,5	18,5	Земли промышленности, энергетики, транспорта, связи, радиовещания, телевидения и т.д.	Сельскохозяйственное использование	Постановление Исполнительного комитета города Альметьевск №36 от 29 июля 2016 года «О подготовке предложений по внесению изменений в генеральный план города Альметьевск»
111	16:45:030120:200	Нет данных	Нет данных	18,5	18,5	Земли промышленности, энергетики, транспорта, связи, радиовещания, телевидения и т.д.	Сельскохозяйственное использование	Постановление Исполнительного комитета города Альметьевск №36 от 29 июля 2016 года «О подготовке предложений по внесению изменений в генеральный план города Альметьевск»
112	16:45:030120:201	Нет данных	Нет данных	44,4	44,4	Земли промышленности, энергетики, транспорта, связи, радиовещания,	Сельскохозяйственное использование	Постановление Исполнительного комитета города Альметьевск №36 от 29 июля

№ п/п	Кадастровый номер земельного участка	Категория земель	Разрешенное использование	Площадь земельного участка по кадастру, кв.м	Площадь исключаемого земельного участка, кв.м	Планируемая категория	Планируемое разрешенное использование*	Основание для исключения земельных участков
						телевидения и т.д.		2016 года «О подготовке предложений по внесению изменений в генеральный план города Альметьевск»
113	16:45:030120:202	Нет данных	Нет данных	18,5	18,5	Земли промышленности, энергетики, транспорта, связи, радиовещания, телевидения и т.д.	Сельскохозяйственное использование	Постановление Исполнительного комитета города Альметьевск №36 от 29 июля 2016 года «О подготовке предложений по внесению изменений в генеральный план города Альметьевск»
114	16:45:030120:203	Нет данных	Нет данных	18,5	18,5	Земли промышленности, энергетики, транспорта, связи, радиовещания, телевидения и т.д.	Сельскохозяйственное использование	Постановление Исполнительного комитета города Альметьевск №36 от 29 июля 2016 года «О подготовке предложений по внесению изменений в генеральный план города Альметьевск»

№ п/п	Кадастровый номер земельного участка	Категория земель	Разрешенное использование	Площадь земельного участка по кадастру, кв.м	Площадь исключаемого земельного участка, кв.м	Планируемая категория	Планируемое разрешенное использование*	Основание для исключения земельных участков
115	16:45:030120:204	Нет данных	Нет данных	18,5	18,5	Земли промышленности, энергетики, транспорта, связи, радиовещания, телевидения и т.д.	Сельскохозяйственное использование	Постановление Исполнительного комитета города Альметьевск №36 от 29 июля 2016 года «О подготовке предложений по внесению изменений в генеральный план города Альметьевск»
116	16:45:030120:205	Нет данных	Нет данных	18,5	18,5	Земли промышленности, энергетики, транспорта, связи, радиовещания, телевидения и т.д.	Сельскохозяйственное использование	Постановление Исполнительного комитета города Альметьевск №36 от 29 июля 2016 года «О подготовке предложений по внесению изменений в генеральный план города Альметьевск»
117	16:45:030120:206	Нет данных	Нет данных	18,5	18,5	Земли промышленности, энергетики, транспорта, связи, радиовещания, телевидения и т.д.	Сельскохозяйственное использование	Постановление Исполнительного комитета города Альметьевск №36 от 29 июля 2016 года «О подготовке предложений по внесению

№ п/п	Кадастровый номер земельного участка	Категория земель	Разрешенное использование	Площадь земельного участка по кадастру, кв.м	Площадь исключаемого земельного участка, кв.м	Планируемая категория	Планируемое разрешенное использование*	Основание для исключения земельных участков
								изменений в генеральный план города Альметьевск»
118	16:45:030120:207	Нет данных	Нет данных	42,3	42,3	Земли промышленности, энергетики, транспорта, связи, радиовещания, телевидения и т.д.	Сельскохозяйственное использование	Постановление Исполнительного комитета города Альметьевск №36 от 29 июля 2016 года «О подготовке предложений по внесению изменений в генеральный план города Альметьевск»
119	16:45:030120:208	Нет данных	Нет данных	42,3	42,3	Земли промышленности, энергетики, транспорта, связи, радиовещания, телевидения и т.д.	Сельскохозяйственное использование	Постановление Исполнительного комитета города Альметьевск №36 от 29 июля 2016 года «О подготовке предложений по внесению изменений в генеральный план города Альметьевск»
120	16:45:030120:209	Нет данных	Нет данных	42,3	42,3	Земли промышленности, энергетики, транспорта, связи, радиовещания,	Сельскохозяйственное использование	Постановление Исполнительного комитета города Альметьевск №36 от 29 июля

№ п/п	Кадастровый номер земельного участка	Категория земель	Разрешенное использование	Площадь земельного участка по кадастру, кв.м	Площадь исключаемого земельного участка, кв.м	Планируемая категория	Планируемое разрешенное использование*	Основание для исключения земельных участков
						телевидения и т.д.		2016 года «О подготовке предложений по внесению изменений в генеральный план города Альметьевск»
121	16:45:030120:210	Нет данных	Нет данных	34,1	34,1	Земли промышленности, энергетики, транспорта, связи, радиовещания, телевидения и т.д.	Сельскохозяйственное использование	Постановление Исполнительного комитета города Альметьевск №36 от 29 июля 2016 года «О подготовке предложений по внесению изменений в генеральный план города Альметьевск»
122	16:45:030120:211	Нет данных	Нет данных	44,9	44,9	Земли промышленности, энергетики, транспорта, связи, радиовещания, телевидения и т.д.	Сельскохозяйственное использование	Постановление Исполнительного комитета города Альметьевск №36 от 29 июля 2016 года «О подготовке предложений по внесению изменений в генеральный план города Альметьевск»

№ п/п	Кадастровый номер земельного участка	Категория земель	Разрешенное использование	Площадь земельного участка по кадастру, кв.м	Площадь исключаемого земельного участка, кв.м	Планируемая категория	Планируемое разрешенное использование*	Основание для исключения земельных участков
123	16:45:030120:212	Нет данных	Нет данных	121,0	121,0	Земли промышленности, энергетики, транспорта, связи, радиовещания, телевидения и т.д.	Сельскохозяйственное использование	Постановление Исполнительного комитета города Альметьевск №36 от 29 июля 2016 года «О подготовке предложений по внесению изменений в генеральный план города Альметьевск»
124	16:45:030120:213	Нет данных	Нет данных	114,5	114,5	Земли промышленности, энергетики, транспорта, связи, радиовещания, телевидения и т.д.	Сельскохозяйственное использование	Постановление Исполнительного комитета города Альметьевск №36 от 29 июля 2016 года «О подготовке предложений по внесению изменений в генеральный план города Альметьевск»
125	16:45:030120:214	Нет данных	Нет данных	10,1	10,1	Земли промышленности, энергетики, транспорта, связи, радиовещания, телевидения и т.д.	Сельскохозяйственное использование	Постановление Исполнительного комитета города Альметьевск №36 от 29 июля 2016 года «О подготовке предложений по внесению

№ п/п	Кадастровый номер земельного участка	Категория земель	Разрешенное использование	Площадь земельного участка по кадастру, кв.м	Площадь исключаемого земельного участка, кв.м	Планируемая категория	Планируемое разрешенное использование*	Основание для исключения земельных участков
								изменений в генеральный план города Альметьевск»
126	16:45:030120:215	Нет данных	Нет данных	72,3	72,3	Земли промышленности, энергетики, транспорта, связи, радиовещания, телевидения и т.д.	Сельскохозяйственное использование	Постановление Исполнительного комитета города Альметьевск №36 от 29 июля 2016 года «О подготовке предложений по внесению изменений в генеральный план города Альметьевск»
127	16:45:030120:216	Нет данных	Нет данных	47,6	47,6	Земли промышленности, энергетики, транспорта, связи, радиовещания, телевидения и т.д.	Сельскохозяйственное использование	Постановление Исполнительного комитета города Альметьевск №36 от 29 июля 2016 года «О подготовке предложений по внесению изменений в генеральный план города Альметьевск»
128	16:45:030120:217	Нет данных	Нет данных	46,2	46,2	Земли промышленности, энергетики, транспорта, связи, радиовещания,	Сельскохозяйственное использование	Постановление Исполнительного комитета города Альметьевск №36 от 29 июля

№ п/п	Кадастровый номер земельного участка	Категория земель	Разрешенное использование	Площадь земельного участка по кадастру, кв.м	Площадь исключаемого земельного участка, кв.м	Планируемая категория	Планируемое разрешенное использование*	Основание для исключения земельных участков
						телевидения и т.д.		2016 года «О подготовке предложений по внесению изменений в генеральный план города Альметьевск»
129	16:45:030120:218	Нет данных	Нет данных	86,5	86,5	Земли промышленности, энергетики, транспорта, связи, радиовещания, телевидения и т.д.	Сельскохозяйственное использование	Постановление Исполнительного комитета города Альметьевск №36 от 29 июля 2016 года «О подготовке предложений по внесению изменений в генеральный план города Альметьевск»
130	16:45:030120:226	Нет данных	Нет данных	96,0	96,0	Земли промышленности, энергетики, транспорта, связи, радиовещания, телевидения и т.д.	Сельскохозяйственное использование	Постановление Исполнительного комитета города Альметьевск №36 от 29 июля 2016 года «О подготовке предложений по внесению изменений в генеральный план города Альметьевск»

№ п/п	Кадастровый номер земельного участка	Категория земель	Разрешенное использование	Площадь земельного участка по кадастру, кв.м	Площадь исключаемого земельного участка, кв.м	Планируемая категория	Планируемое разрешенное использование*	Основание для исключения земельных участков
131	16:45:030120:227	Земли населенных пунктов	Для размещения промышленных объектов	11,2	11,2	Земли промышленности, энергетики, транспорта, связи, радиовещания, телевидения и т.д.	Производственная деятельность	Постановление Исполнительного комитета города Альметьевск №36 от 29 июля 2016 года «О подготовке предложений по внесению изменений в генеральный план города Альметьевск»
132	16:45:030120:228	Нет данных	Нет данных	16,6	16,6	Земли промышленности, энергетики, транспорта, связи, радиовещания, телевидения и т.д.	Сельскохозяйственное использование	Постановление Исполнительного комитета города Альметьевск №36 от 29 июля 2016 года «О подготовке предложений по внесению изменений в генеральный план города Альметьевск»
133	16:45:030120:229	Земли населенных пунктов	Для размещения промышленных объектов	4,4	4,4	Земли промышленности, энергетики, транспорта, связи, радиовещания, телевидения и т.д.	Производственная деятельность	Постановление Исполнительного комитета города Альметьевск №36 от 29 июля 2016 года «О подготовке предложений по внесению

№ п/п	Кадастровый номер земельного участка	Категория земель	Разрешенное использование	Площадь земельного участка по кадастру, кв.м	Площадь исключаемого земельного участка, кв.м	Планируемая категория	Планируемое разрешенное использование*	Основание для исключения земельных участков
								изменений в генеральный план города Альметьевск»
134	16:45:030120:230	Нет данных	Нет данных	22,9	22,9	Земли промышленности, энергетики, транспорта, связи, радиовещания, телевидения и т.д.	Сельскохозяйственное использование	Постановление Исполнительного комитета города Альметьевск №36 от 29 июля 2016 года «О подготовке предложений по внесению изменений в генеральный план города Альметьевск»
135	16:45:030120:231	Земли населенных пунктов	Для размещения промышленных объектов	16,3	16,3	Земли промышленности, энергетики, транспорта, связи, радиовещания, телевидения и т.д.	Производственная деятельность	Постановление Исполнительного комитета города Альметьевск №36 от 29 июля 2016 года «О подготовке предложений по внесению изменений в генеральный план города Альметьевск»
136	16:45:030120:232	Земли населенных пунктов	Для размещения промышленных объектов	15,7	15,7	Земли промышленности, энергетики, транспорта, связи, радиовещания,	Производственная деятельность	Постановление Исполнительного комитета города Альметьевск №36 от 29 июля

№ п/п	Кадастровый номер земельного участка	Категория земель	Разрешенное использование	Площадь земельного участка по кадастру, кв.м	Площадь исключаемого земельного участка, кв.м	Планируемая категория	Планируемое разрешенное использование*	Основание для исключения земельных участков
						телевидения и т.д.		2016 года «О подготовке предложений по внесению изменений в генеральный план города Альметьевск»
137	16:45:030120:233	Земли населенных пунктов	Для размещения промышленных объектов	15,0	15,0	Земли промышленности, энергетики, транспорта, связи, радиовещания, телевидения и т.д.	Производственная деятельность	Постановление Исполнительного комитета города Альметьевск №36 от 29 июля 2016 года «О подготовке предложений по внесению изменений в генеральный план города Альметьевск»
138	16:45:030120:234	Земли населенных пунктов	Для размещения промышленных объектов	11,2	11,2	Земли промышленности, энергетики, транспорта, связи, радиовещания, телевидения и т.д.	Производственная деятельность	Постановление Исполнительного комитета города Альметьевск №36 от 29 июля 2016 года «О подготовке предложений по внесению изменений в генеральный план города Альметьевск»

№ п/п	Кадастровый номер земельного участка	Категория земель	Разрешенное использование	Площадь земельного участка по кадастру, кв.м	Площадь исключаемого земельного участка, кв.м	Планируемая категория	Планируемое разрешенное использование*	Основание для исключения земельных участков
139	16:45:030120:237	Земли населенных пунктов	Для размещения промышленных объектов	8,0	8,0	Земли промышленности, энергетики, транспорта, связи, радиовещания, телевидения и т.д.	Производственная деятельность	Постановление Исполнительного комитета города Альметьевск №36 от 29 июля 2016 года «О подготовке предложений по внесению изменений в генеральный план города Альметьевск»
140	16:45:030120:238	Земли населенных пунктов	Для размещения промышленных объектов	6292,5	6292,5	Земли промышленности, энергетики, транспорта, связи, радиовещания, телевидения и т.д.	Производственная деятельность	Постановление Исполнительного комитета города Альметьевск №36 от 29 июля 2016 года «О подготовке предложений по внесению изменений в генеральный план города Альметьевск»
141	16:45:030120:239	Земли населенных пунктов	Для размещения промышленных объектов	5736,7	5736,7	Земли промышленности, энергетики, транспорта, связи, радиовещания, телевидения и т.д.	Производственная деятельность	Постановление Исполнительного комитета города Альметьевск №36 от 29 июля 2016 года «О подготовке предложений по внесению

№ п/п	Кадастровый номер земельного участка	Категория земель	Разрешенное использование	Площадь земельного участка по кадастру, кв.м	Площадь исключаемого земельного участка, кв.м	Планируемая категория	Планируемое разрешенное использование*	Основание для исключения земельных участков
								изменений в генеральный план города Альметьевск»
142	16:45:030120:240	Земли населенных пунктов	Для размещения промышленных объектов	170,5	170,5	Земли промышленности, энергетики, транспорта, связи, радиовещания, телевидения и т.д.	Производственная деятельность	Постановление Исполнительного комитета города Альметьевск №36 от 29 июля 2016 года «О подготовке предложений по внесению изменений в генеральный план города Альметьевск»
143	16:45:030120:241	Земли населенных пунктов	Для размещения промышленных объектов	5,0	5,0	Земли промышленности, энергетики, транспорта, связи, радиовещания, телевидения и т.д.	Производственная деятельность	Постановление Исполнительного комитета города Альметьевск №36 от 29 июля 2016 года «О подготовке предложений по внесению изменений в генеральный план города Альметьевск»
144	16:45:030120:245	Земли населенных пунктов	Для размещения промышленных объектов	10,3	10,3	Земли промышленности, энергетики, транспорта, связи, радиовещания,	Производственная деятельность	Постановление Исполнительного комитета города Альметьевск №36 от 29 июля

№ п/п	Кадастровый номер земельного участка	Категория земель	Разрешенное использование	Площадь земельного участка по кадастру, кв.м	Площадь исключаемого земельного участка, кв.м	Планируемая категория	Планируемое разрешенное использование*	Основание для исключения земельных участков
						телевидения и т.д.		2016 года «О подготовке предложений по внесению изменений в генеральный план города Альметьевск»
145	16:45:030120:246	Нет данных	Нет данных	256,0	256,0	Земли промышленности, энергетики, транспорта, связи, радиовещания, телевидения и т.д.	Сельскохозяйственное использование	Постановление Исполнительного комитета города Альметьевск №36 от 29 июля 2016 года «О подготовке предложений по внесению изменений в генеральный план города Альметьевск»
146	16:45:030120:3	Земли населенных пунктов	Нет данных	172,3	172,3	Земли промышленности, энергетики, транспорта, связи, радиовещания, телевидения и т.д.	Сельскохозяйственное использование	Постановление Исполнительного комитета города Альметьевск №36 от 29 июля 2016 года «О подготовке предложений по внесению изменений в генеральный план города Альметьевск»

№ п/п	Кадастровый номер земельного участка	Категория земель	Разрешенное использование	Площадь земельного участка по кадастру, кв.м	Площадь исключаемого земельного участка, кв.м	Планируемая категория	Планируемое разрешенное использование*	Основание для исключения земельных участков
147	16:45:030120:313	Нет данных	Нет данных	1,0	1,0	Земли промышленности, энергетики, транспорта, связи, радиовещания, телевидения и т.д.	Сельскохозяйственное использование	Постановление Исполнительного комитета города Альметьевск №36 от 29 июля 2016 года «О подготовке предложений по внесению изменений в генеральный план города Альметьевск»
148	16:45:030120:314	Нет данных	Нет данных	1,0	1,0	Земли промышленности, энергетики, транспорта, связи, радиовещания, телевидения и т.д.	Сельскохозяйственное использование	Постановление Исполнительного комитета города Альметьевск №36 от 29 июля 2016 года «О подготовке предложений по внесению изменений в генеральный план города Альметьевск»
149	16:45:030120:315	Нет данных	Нет данных	1,0	1,0	Земли промышленности, энергетики, транспорта, связи, радиовещания, телевидения и т.д.	Сельскохозяйственное использование	Постановление Исполнительного комитета города Альметьевск №36 от 29 июля 2016 года «О подготовке предложений по внесению

№ п/п	Кадастровый номер земельного участка	Категория земель	Разрешенное использование	Площадь земельного участка по кадастру, кв.м	Площадь исключаемого земельного участка, кв.м	Планируемая категория	Планируемое разрешенное использование*	Основание для исключения земельных участков
								изменений в генеральный план города Альметьевск»
150	16:45:030120:316	Нет данных	Нет данных	1,0	1,0	Земли промышленности, энергетики, транспорта, связи, радиовещания, телевидения и т.д.	Сельскохозяйственное использование	Постановление Исполнительного комитета города Альметьевск №36 от 29 июля 2016 года «О подготовке предложений по внесению изменений в генеральный план города Альметьевск»
151	16:45:030120:317	Нет данных	Нет данных	1,0	1,0	Земли промышленности, энергетики, транспорта, связи, радиовещания, телевидения и т.д.	Сельскохозяйственное использование	Постановление Исполнительного комитета города Альметьевск №36 от 29 июля 2016 года «О подготовке предложений по внесению изменений в генеральный план города Альметьевск»
152	16:45:030120:318	Нет данных	Нет данных	1,0	1,0	Земли промышленности, энергетики, транспорта, связи, радиовещания,	Сельскохозяйственное использование	Постановление Исполнительного комитета города Альметьевск №36 от 29 июля

№ п/п	Кадастровый номер земельного участка	Категория земель	Разрешенное использование	Площадь земельного участка по кадастру, кв.м	Площадь исключаемого земельного участка, кв.м	Планируемая категория	Планируемое разрешенное использование*	Основание для исключения земельных участков
						телевидения и т.д.		2016 года «О подготовке предложений по внесению изменений в генеральный план города Альметьевск»
153	16:45:030120:319	Нет данных	Нет данных	1,0	1,0	Земли промышленности, энергетики, транспорта, связи, радиовещания, телевидения и т.д.	Сельскохозяйственное использование	Постановление Исполнительного комитета города Альметьевск №36 от 29 июля 2016 года «О подготовке предложений по внесению изменений в генеральный план города Альметьевск»
154	16:45:030120:320	Нет данных	Нет данных	1,0	1,0	Земли промышленности, энергетики, транспорта, связи, радиовещания, телевидения и т.д.	Сельскохозяйственное использование	Постановление Исполнительного комитета города Альметьевск №36 от 29 июля 2016 года «О подготовке предложений по внесению изменений в генеральный план города Альметьевск»

№ п/п	Кадастровый номер земельного участка	Категория земель	Разрешенное использование	Площадь земельного участка по кадастру, кв.м	Площадь исключаемого земельного участка, кв.м	Планируемая категория	Планируемое разрешенное использование*	Основание для исключения земельных участков
155	16:45:030120:321	Нет данных	Нет данных	1,0	1,0	Земли промышленности, энергетики, транспорта, связи, радиовещания, телевидения и т.д.	Сельскохозяйственное использование	Постановление Исполнительного комитета города Альметьевск №36 от 29 июля 2016 года «О подготовке предложений по внесению изменений в генеральный план города Альметьевск»
156	16:45:030120:322	Нет данных	Нет данных	1,0	1,0	Земли промышленности, энергетики, транспорта, связи, радиовещания, телевидения и т.д.	Сельскохозяйственное использование	Постановление Исполнительного комитета города Альметьевск №36 от 29 июля 2016 года «О подготовке предложений по внесению изменений в генеральный план города Альметьевск»
157	16:45:030120:323	Нет данных	Нет данных	1,0	1,0	Земли промышленности, энергетики, транспорта, связи, радиовещания, телевидения и т.д.	Сельскохозяйственное использование	Постановление Исполнительного комитета города Альметьевск №36 от 29 июля 2016 года «О подготовке предложений по внесению

№ п/п	Кадастровый номер земельного участка	Категория земель	Разрешенное использование	Площадь земельного участка по кадастру, кв.м	Площадь исключаемого земельного участка, кв.м	Планируемая категория	Планируемое разрешенное использование*	Основание для исключения земельных участков
								изменений в генеральный план города Альметьевск»
158	16:45:030120:324	Земли населенных пунктов	Нет данных	187,0	187,0	Земли промышленности, энергетики, транспорта, связи, радиовещания, телевидения и т.д.	Сельскохозяйственное использование	Постановление Исполнительного комитета города Альметьевск №36 от 29 июля 2016 года «О подготовке предложений по внесению изменений в генеральный план города Альметьевск»
159	16:45:030120:325	Земли населенных пунктов	Нет данных	131,0	131,0	Земли промышленности, энергетики, транспорта, связи, радиовещания, телевидения и т.д.	Сельскохозяйственное использование	Постановление Исполнительного комитета города Альметьевск №36 от 29 июля 2016 года «О подготовке предложений по внесению изменений в генеральный план города Альметьевск»
160	16:45:030120:326	Земли населенных пунктов	Нет данных	1,0	1,0	Земли промышленности, энергетики, транспорта, связи, радиовещания,	Сельскохозяйственное использование	Постановление Исполнительного комитета города Альметьевск №36 от 29 июля

№ п/п	Кадастровый номер земельного участка	Категория земель	Разрешенное использование	Площадь земельного участка по кадастру, кв.м	Площадь исключаемого земельного участка, кв.м	Планируемая категория	Планируемое разрешенное использование*	Основание для исключения земельных участков
						телевидения и т.д.		2016 года «О подготовке предложений по внесению изменений в генеральный план города Альметьевск»
161	16:45:030120:327	Земли населенных пунктов	Нет данных	1,0	1,0	Земли промышленности, энергетики, транспорта, связи, радиовещания, телевидения и т.д.	Сельскохозяйственное использование	Постановление Исполнительного комитета города Альметьевск №36 от 29 июля 2016 года «О подготовке предложений по внесению изменений в генеральный план города Альметьевск»
162	16:45:030120:328	Земли населенных пунктов	Нет данных	1,0	1,0	Земли промышленности, энергетики, транспорта, связи, радиовещания, телевидения и т.д.	Сельскохозяйственное использование	Постановление Исполнительного комитета города Альметьевск №36 от 29 июля 2016 года «О подготовке предложений по внесению изменений в генеральный план города Альметьевск»

№ п/п	Кадастровый номер земельного участка	Категория земель	Разрешенное использование	Площадь земельного участка по кадастру, кв.м	Площадь исключаемого земельного участка, кв.м	Планируемая категория	Планируемое разрешенное использование*	Основание для исключения земельных участков
163	16:45:030120:329	Земли населенных пунктов	Нет данных	1,0	1,0	Земли промышленности, энергетики, транспорта, связи, радиовещания, телевидения и т.д.	Сельскохозяйственное использование	Постановление Исполнительного комитета города Альметьевск №36 от 29 июля 2016 года «О подготовке предложений по внесению изменений в генеральный план города Альметьевск»
164	16:45:030120:330	Земли населенных пунктов	Нет данных	1,0	1,0	Земли промышленности, энергетики, транспорта, связи, радиовещания, телевидения и т.д.	Сельскохозяйственное использование	Постановление Исполнительного комитета города Альметьевск №36 от 29 июля 2016 года «О подготовке предложений по внесению изменений в генеральный план города Альметьевск»
165	16:45:030120:331	Земли населенных пунктов	Нет данных	1,0	1,0	Земли промышленности, энергетики, транспорта, связи, радиовещания, телевидения и т.д.	Сельскохозяйственное использование	Постановление Исполнительного комитета города Альметьевск №36 от 29 июля 2016 года «О подготовке предложений по внесению

№ п/п	Кадастровый номер земельного участка	Категория земель	Разрешенное использование	Площадь земельного участка по кадастру, кв.м	Площадь исключаемого земельного участка, кв.м	Планируемая категория	Планируемое разрешенное использование*	Основание для исключения земельных участков
								изменений в генеральный план города Альметьевск»
166	16:45:030120:332	Земли населенных пунктов	Нет данных	1,0	1,0	Земли промышленности, энергетики, транспорта, связи, радиовещания, телевидения и т.д.	Сельскохозяйственное использование	Постановление Исполнительного комитета города Альметьевск №36 от 29 июля 2016 года «О подготовке предложений по внесению изменений в генеральный план города Альметьевск»
167	16:45:030120:333	Земли населенных пунктов	Нет данных	1,0	1,0	Земли промышленности, энергетики, транспорта, связи, радиовещания, телевидения и т.д.	Сельскохозяйственное использование	Постановление Исполнительного комитета города Альметьевск №36 от 29 июля 2016 года «О подготовке предложений по внесению изменений в генеральный план города Альметьевск»
168	16:45:030120:334	Земли населенных пунктов	Нет данных	1,0	1,0	Земли промышленности, энергетики, транспорта, связи, радиовещания,	Сельскохозяйственное использование	Постановление Исполнительного комитета города Альметьевск №36 от 29 июля

№ п/п	Кадастровый номер земельного участка	Категория земель	Разрешенное использование	Площадь земельного участка по кадастру, кв.м	Площадь исключаемого земельного участка, кв.м	Планируемая категория	Планируемое разрешенное использование*	Основание для исключения земельных участков
						телевидения и т.д.		2016 года «О подготовке предложений по внесению изменений в генеральный план города Альметьевск»
169	16:45:030120:335	Земли населенных пунктов	Нет данных	1,0	1,0	Земли промышленности, энергетики, транспорта, связи, радиовещания, телевидения и т.д.	Сельскохозяйственное использование	Постановление Исполнительного комитета города Альметьевск №36 от 29 июля 2016 года «О подготовке предложений по внесению изменений в генеральный план города Альметьевск»
170	16:45:030120:336	Земли населенных пунктов	Нет данных	1,0	1,0	Земли промышленности, энергетики, транспорта, связи, радиовещания, телевидения и т.д.	Сельскохозяйственное использование	Постановление Исполнительного комитета города Альметьевск №36 от 29 июля 2016 года «О подготовке предложений по внесению изменений в генеральный план города Альметьевск»

№ п/п	Кадастровый номер земельного участка	Категория земель	Разрешенное использование	Площадь земельного участка по кадастру, кв.м	Площадь исключаемого земельного участка, кв.м	Планируемая категория	Планируемое разрешенное использование*	Основание для исключения земельных участков
171	16:45:030120:337	Земли населенных пунктов	Нет данных	1,0	1,0	Земли промышленности, энергетики, транспорта, связи, радиовещания, телевидения и т.д.	Сельскохозяйственное использование	Постановление Исполнительного комитета города Альметьевск №36 от 29 июля 2016 года «О подготовке предложений по внесению изменений в генеральный план города Альметьевск»
172	16:45:030120:338	Земли населенных пунктов	Нет данных	1,0	1,0	Земли промышленности, энергетики, транспорта, связи, радиовещания, телевидения и т.д.	Сельскохозяйственное использование	Постановление Исполнительного комитета города Альметьевск №36 от 29 июля 2016 года «О подготовке предложений по внесению изменений в генеральный план города Альметьевск»
173	16:45:030120:339	Земли населенных пунктов	Нет данных	1,0	1,0	Земли промышленности, энергетики, транспорта, связи, радиовещания, телевидения и т.д.	Сельскохозяйственное использование	Постановление Исполнительного комитета города Альметьевск №36 от 29 июля 2016 года «О подготовке предложений по внесению

№ п/п	Кадастровый номер земельного участка	Категория земель	Разрешенное использование	Площадь земельного участка по кадастру, кв.м	Площадь исключаемого земельного участка, кв.м	Планируемая категория	Планируемое разрешенное использование*	Основание для исключения земельных участков
								изменений в генеральный план города Альметьевск»
174	16:45:030120:340	Земли населенных пунктов	Нет данных	1,0	1,0	Земли промышленности, энергетики, транспорта, связи, радиовещания, телевидения и т.д.	Сельскохозяйственное использование	Постановление Исполнительного комитета города Альметьевск №36 от 29 июля 2016 года «О подготовке предложений по внесению изменений в генеральный план города Альметьевск»
175	16:45:030120:341	Земли населенных пунктов	Нет данных	1,0	1,0	Земли промышленности, энергетики, транспорта, связи, радиовещания, телевидения и т.д.	Сельскохозяйственное использование	Постановление Исполнительного комитета города Альметьевск №36 от 29 июля 2016 года «О подготовке предложений по внесению изменений в генеральный план города Альметьевск»
176	16:45:030120:342	Земли населенных пунктов	Нет данных	1,0	1,0	Земли промышленности, энергетики, транспорта, связи, радиовещания,	Сельскохозяйственное использование	Постановление Исполнительного комитета города Альметьевск №36 от 29 июля

№ п/п	Кадастровый номер земельного участка	Категория земель	Разрешенное использование	Площадь земельного участка по кадастру, кв.м	Площадь исключаемого земельного участка, кв.м	Планируемая категория	Планируемое разрешенное использование*	Основание для исключения земельных участков
						телевидения и т.д.		2016 года «О подготовке предложений по внесению изменений в генеральный план города Альметьевск»
177	16:45:030120:343	Земли населенных пунктов	Нет данных	1,0	1,0	Земли промышленности, энергетики, транспорта, связи, радиовещания, телевидения и т.д.	Сельскохозяйственное использование	Постановление Исполнительного комитета города Альметьевск №36 от 29 июля 2016 года «О подготовке предложений по внесению изменений в генеральный план города Альметьевск»
178	16:45:030120:344	Земли населенных пунктов	Нет данных	1,0	1,0	Земли промышленности, энергетики, транспорта, связи, радиовещания, телевидения и т.д.	Сельскохозяйственное использование	Постановление Исполнительного комитета города Альметьевск №36 от 29 июля 2016 года «О подготовке предложений по внесению изменений в генеральный план города Альметьевск»

№ п/п	Кадастровый номер земельного участка	Категория земель	Разрешенное использование	Площадь земельного участка по кадастру, кв.м	Площадь исключаемого земельного участка, кв.м	Планируемая категория	Планируемое разрешенное использование*	Основание для исключения земельных участков
179	16:45:030120:345	Земли населенных пунктов	Нет данных	1,0	1,0	Земли промышленности, энергетики, транспорта, связи, радиовещания, телевидения и т.д.	Сельскохозяйственное использование	Постановление Исполнительного комитета города Альметьевск №36 от 29 июля 2016 года «О подготовке предложений по внесению изменений в генеральный план города Альметьевск»
180	16:45:030120:346	Земли населенных пунктов	Нет данных	1,0	1,0	Земли промышленности, энергетики, транспорта, связи, радиовещания, телевидения и т.д.	Сельскохозяйственное использование	Постановление Исполнительного комитета города Альметьевск №36 от 29 июля 2016 года «О подготовке предложений по внесению изменений в генеральный план города Альметьевск»
181	16:45:030120:347	Земли населенных пунктов	Нет данных	1,0	1,0	Земли промышленности, энергетики, транспорта, связи, радиовещания, телевидения и т.д.	Сельскохозяйственное использование	Постановление Исполнительного комитета города Альметьевск №36 от 29 июля 2016 года «О подготовке предложений по внесению

№ п/п	Кадастровый номер земельного участка	Категория земель	Разрешенное использование	Площадь земельного участка по кадастру, кв.м	Площадь исключаемого земельного участка, кв.м	Планируемая категория	Планируемое разрешенное использование*	Основание для исключения земельных участков
								изменений в генеральный план города Альметьевск»
182	16:45:030120:348	Земли населенных пунктов	Нет данных	1,0	1,0	Земли промышленности, энергетики, транспорта, связи, радиовещания, телевидения и т.д.	Сельскохозяйственное использование	Постановление Исполнительного комитета города Альметьевск №36 от 29 июля 2016 года «О подготовке предложений по внесению изменений в генеральный план города Альметьевск»
183	16:45:030120:349	Земли населенных пунктов	Нет данных	1,0	1,0	Земли промышленности, энергетики, транспорта, связи, радиовещания, телевидения и т.д.	Сельскохозяйственное использование	Постановление Исполнительного комитета города Альметьевск №36 от 29 июля 2016 года «О подготовке предложений по внесению изменений в генеральный план города Альметьевск»
184	16:45:030120:350	Земли населенных пунктов	Нет данных	1,0	1,0	Земли промышленности, энергетики, транспорта, связи, радиовещания,	Сельскохозяйственное использование	Постановление Исполнительного комитета города Альметьевск №36 от 29 июля

№ п/п	Кадастровый номер земельного участка	Категория земель	Разрешенное использование	Площадь земельного участка по кадастру, кв.м	Площадь исключаемого земельного участка, кв.м	Планируемая категория	Планируемое разрешенное использование*	Основание для исключения земельных участков
						телевидения и т.д.		2016 года «О подготовке предложений по внесению изменений в генеральный план города Альметьевск»
185	16:45:030120:351	Земли населенных пунктов	Нет данных	1,0	1,0	Земли промышленности, энергетики, транспорта, связи, радиовещания, телевидения и т.д.	Сельскохозяйственное использование	Постановление Исполнительного комитета города Альметьевск №36 от 29 июля 2016 года «О подготовке предложений по внесению изменений в генеральный план города Альметьевск»
186	16:45:030120:352	Земли населенных пунктов	Нет данных	1,0	1,0	Земли промышленности, энергетики, транспорта, связи, радиовещания, телевидения и т.д.	Сельскохозяйственное использование	Постановление Исполнительного комитета города Альметьевск №36 от 29 июля 2016 года «О подготовке предложений по внесению изменений в генеральный план города Альметьевск»

№ п/п	Кадастровый номер земельного участка	Категория земель	Разрешенное использование	Площадь земельного участка по кадастру, кв.м	Площадь исключаемого земельного участка, кв.м	Планируемая категория	Планируемое разрешенное использование*	Основание для исключения земельных участков
187	16:45:030120:353	Земли населенных пунктов	Нет данных	1,0	1,0	Земли промышленности, энергетики, транспорта, связи, радиовещания, телевидения и т.д.	Сельскохозяйственное использование	Постановление Исполнительного комитета города Альметьевск №36 от 29 июля 2016 года «О подготовке предложений по внесению изменений в генеральный план города Альметьевск»
188	16:45:030120:354	Земли населенных пунктов	Нет данных	1,0	1,0	Земли промышленности, энергетики, транспорта, связи, радиовещания, телевидения и т.д.	Сельскохозяйственное использование	Постановление Исполнительного комитета города Альметьевск №36 от 29 июля 2016 года «О подготовке предложений по внесению изменений в генеральный план города Альметьевск»
189	16:45:030120:355	Земли населенных пунктов	Нет данных	1,0	1,0	Земли промышленности, энергетики, транспорта, связи, радиовещания, телевидения и т.д.	Сельскохозяйственное использование	Постановление Исполнительного комитета города Альметьевск №36 от 29 июля 2016 года «О подготовке предложений по внесению

№ п/п	Кадастровый номер земельного участка	Категория земель	Разрешенное использование	Площадь земельного участка по кадастру, кв.м	Площадь исключаемого земельного участка, кв.м	Планируемая категория	Планируемое разрешенное использование*	Основание для исключения земельных участков
								изменений в генеральный план города Альметьевск»
190	16:45:030120:356	Земли населенных пунктов	Нет данных	1,0	1,0	Земли промышленности, энергетики, транспорта, связи, радиовещания, телевидения и т.д.	Сельскохозяйственное использование	Постановление Исполнительного комитета города Альметьевск №36 от 29 июля 2016 года «О подготовке предложений по внесению изменений в генеральный план города Альметьевск»
191	16:45:030120:357	Земли населенных пунктов	Нет данных	1,0	1,0	Земли промышленности, энергетики, транспорта, связи, радиовещания, телевидения и т.д.	Сельскохозяйственное использование	Постановление Исполнительного комитета города Альметьевск №36 от 29 июля 2016 года «О подготовке предложений по внесению изменений в генеральный план города Альметьевск»
192	16:45:030120:358	Земли населенных пунктов	Нет данных	1,0	1,0	Земли промышленности, энергетики, транспорта, связи, радиовещания,	Сельскохозяйственное использование	Постановление Исполнительного комитета города Альметьевск №36 от 29 июля

№ п/п	Кадастровый номер земельного участка	Категория земель	Разрешенное использование	Площадь земельного участка по кадастру, кв.м	Площадь исключаемого земельного участка, кв.м	Планируемая категория	Планируемое разрешенное использование*	Основание для исключения земельных участков
						телевидения и т.д.		2016 года «О подготовке предложений по внесению изменений в генеральный план города Альметьевск»
193	16:45:030120:359	Земли населенных пунктов	Нет данных	1,0	1,0	Земли промышленности, энергетики, транспорта, связи, радиовещания, телевидения и т.д.	Сельскохозяйственное использование	Постановление Исполнительного комитета города Альметьевск №36 от 29 июля 2016 года «О подготовке предложений по внесению изменений в генеральный план города Альметьевск»
194	16:45:030120:360	Земли населенных пунктов	Нет данных	1,0	1,0	Земли промышленности, энергетики, транспорта, связи, радиовещания, телевидения и т.д.	Сельскохозяйственное использование	Постановление Исполнительного комитета города Альметьевск №36 от 29 июля 2016 года «О подготовке предложений по внесению изменений в генеральный план города Альметьевск»

№ п/п	Кадастровый номер земельного участка	Категория земель	Разрешенное использование	Площадь земельного участка по кадастру, кв.м	Площадь исключаемого земельного участка, кв.м	Планируемая категория	Планируемое разрешенное использование*	Основание для исключения земельных участков
195	16:45:030120:361	Земли населенных пунктов	Нет данных	1,0	1,0	Земли промышленности, энергетики, транспорта, связи, радиовещания, телевидения и т.д.	Сельскохозяйственное использование	Постановление Исполнительного комитета города Альметьевск №36 от 29 июля 2016 года «О подготовке предложений по внесению изменений в генеральный план города Альметьевск»
196	16:45:030120:362	Земли населенных пунктов	Нет данных	1,0	1,0	Земли промышленности, энергетики, транспорта, связи, радиовещания, телевидения и т.д.	Сельскохозяйственное использование	Постановление Исполнительного комитета города Альметьевск №36 от 29 июля 2016 года «О подготовке предложений по внесению изменений в генеральный план города Альметьевск»
197	16:45:030120:363	Земли населенных пунктов	Нет данных	1,0	1,0	Земли промышленности, энергетики, транспорта, связи, радиовещания, телевидения и т.д.	Сельскохозяйственное использование	Постановление Исполнительного комитета города Альметьевск №36 от 29 июля 2016 года «О подготовке предложений по внесению

№ п/п	Кадастровый номер земельного участка	Категория земель	Разрешенное использование	Площадь земельного участка по кадастру, кв.м	Площадь исключаемого земельного участка, кв.м	Планируемая категория	Планируемое разрешенное использование*	Основание для исключения земельных участков
								изменений в генеральный план города Альметьевск»
198	16:45:030120:364	Земли населенных пунктов	Нет данных	1,0	1,0	Земли промышленности, энергетики, транспорта, связи, радиовещания, телевидения и т.д.	Сельскохозяйственное использование	Постановление Исполнительного комитета города Альметьевск №36 от 29 июля 2016 года «О подготовке предложений по внесению изменений в генеральный план города Альметьевск»
199	16:45:030120:365	Земли населенных пунктов	Нет данных	1,0	1,0	Земли промышленности, энергетики, транспорта, связи, радиовещания, телевидения и т.д.	Сельскохозяйственное использование	Постановление Исполнительного комитета города Альметьевск №36 от 29 июля 2016 года «О подготовке предложений по внесению изменений в генеральный план города Альметьевск»
200	16:45:030120:366	Земли населенных пунктов	Нет данных	1,0	1,0	Земли промышленности, энергетики, транспорта, связи, радиовещания,	Сельскохозяйственное использование	Постановление Исполнительного комитета города Альметьевск №36 от 29 июля

№ п/п	Кадастровый номер земельного участка	Категория земель	Разрешенное использование	Площадь земельного участка по кадастру, кв.м	Площадь исключаемого земельного участка, кв.м	Планируемая категория	Планируемое разрешенное использование*	Основание для исключения земельных участков
						телевидения и т.д.		2016 года «О подготовке предложений по внесению изменений в генеральный план города Альметьевск»
201	16:45:030120:367	Земли населенных пунктов	Нет данных	1,0	1,0	Земли промышленности, энергетики, транспорта, связи, радиовещания, телевидения и т.д.	Сельскохозяйственное использование	Постановление Исполнительного комитета города Альметьевск №36 от 29 июля 2016 года «О подготовке предложений по внесению изменений в генеральный план города Альметьевск»
202	16:45:030120:368	Земли населенных пунктов	Нет данных	1,0	1,0	Земли промышленности, энергетики, транспорта, связи, радиовещания, телевидения и т.д.	Сельскохозяйственное использование	Постановление Исполнительного комитета города Альметьевск №36 от 29 июля 2016 года «О подготовке предложений по внесению изменений в генеральный план города Альметьевск»

№ п/п	Кадастровый номер земельного участка	Категория земель	Разрешенное использование	Площадь земельного участка по кадастру, кв.м	Площадь исключаемого земельного участка, кв.м	Планируемая категория	Планируемое разрешенное использование*	Основание для исключения земельных участков
203	16:45:030120:369	Земли населенных пунктов	Нет данных	1,0	1,0	Земли промышленности, энергетики, транспорта, связи, радиовещания, телевидения и т.д.	Сельскохозяйственное использование	Постановление Исполнительного комитета города Альметьевск №36 от 29 июля 2016 года «О подготовке предложений по внесению изменений в генеральный план города Альметьевск»
204	16:45:030120:370	Земли населенных пунктов	Нет данных	1,0	1,0	Земли промышленности, энергетики, транспорта, связи, радиовещания, телевидения и т.д.	Сельскохозяйственное использование	Постановление Исполнительного комитета города Альметьевск №36 от 29 июля 2016 года «О подготовке предложений по внесению изменений в генеральный план города Альметьевск»
205	16:45:030120:371	Земли населенных пунктов	Нет данных	1,0	1,0	Земли промышленности, энергетики, транспорта, связи, радиовещания, телевидения и т.д.	Сельскохозяйственное использование	Постановление Исполнительного комитета города Альметьевск №36 от 29 июля 2016 года «О подготовке предложений по внесению

№ п/п	Кадастровый номер земельного участка	Категория земель	Разрешенное использование	Площадь земельного участка по кадастру, кв.м	Площадь исключаемого земельного участка, кв.м	Планируемая категория	Планируемое разрешенное использование*	Основание для исключения земельных участков
								изменений в генеральный план города Альметьевск»
206	16:45:030120:372	Земли населенных пунктов	Нет данных	1,0	1,0	Земли промышленности, энергетики, транспорта, связи, радиовещания, телевидения и т.д.	Сельскохозяйственное использование	Постановление Исполнительного комитета города Альметьевск №36 от 29 июля 2016 года «О подготовке предложений по внесению изменений в генеральный план города Альметьевск»
207	16:45:030120:373	Земли населенных пунктов	Нет данных	1,0	1,0	Земли промышленности, энергетики, транспорта, связи, радиовещания, телевидения и т.д.	Сельскохозяйственное использование	Постановление Исполнительного комитета города Альметьевск №36 от 29 июля 2016 года «О подготовке предложений по внесению изменений в генеральный план города Альметьевск»
208	16:45:030120:374	Земли населенных пунктов	Нет данных	1,0	1,0	Земли промышленности, энергетики, транспорта, связи, радиовещания,	Сельскохозяйственное использование	Постановление Исполнительного комитета города Альметьевск №36 от 29 июля

№ п/п	Кадастровый номер земельного участка	Категория земель	Разрешенное использование	Площадь земельного участка по кадастру, кв.м	Площадь исключаемого земельного участка, кв.м	Планируемая категория	Планируемое разрешенное использование*	Основание для исключения земельных участков
						телевидения и т.д.		2016 года «О подготовке предложений по внесению изменений в генеральный план города Альметьевск»
209	16:45:030120:375	Земли населенных пунктов	Нет данных	1,0	1,0	Земли промышленности, энергетики, транспорта, связи, радиовещания, телевидения и т.д.	Сельскохозяйственное использование	Постановление Исполнительного комитета города Альметьевск №36 от 29 июля 2016 года «О подготовке предложений по внесению изменений в генеральный план города Альметьевск»
210	16:45:030120:376	Земли населенных пунктов	Нет данных	1,0	1,0	Земли промышленности, энергетики, транспорта, связи, радиовещания, телевидения и т.д.	Сельскохозяйственное использование	Постановление Исполнительного комитета города Альметьевск №36 от 29 июля 2016 года «О подготовке предложений по внесению изменений в генеральный план города Альметьевск»

№ п/п	Кадастровый номер земельного участка	Категория земель	Разрешенное использование	Площадь земельного участка по кадастру, кв.м	Площадь исключаемого земельного участка, кв.м	Планируемая категория	Планируемое разрешенное использование*	Основание для исключения земельных участков
211	16:45:030120:377	Земли населенных пунктов	Нет данных	1,0	1,0	Земли промышленности, энергетики, транспорта, связи, радиовещания, телевидения и т.д.	Сельскохозяйственное использование	Постановление Исполнительного комитета города Альметьевск №36 от 29 июля 2016 года «О подготовке предложений по внесению изменений в генеральный план города Альметьевск»
212	16:45:030120:378	Земли населенных пунктов	Нет данных	1,0	1,0	Земли промышленности, энергетики, транспорта, связи, радиовещания, телевидения и т.д.	Сельскохозяйственное использование	Постановление Исполнительного комитета города Альметьевск №36 от 29 июля 2016 года «О подготовке предложений по внесению изменений в генеральный план города Альметьевск»
213	16:45:030120:379	Земли населенных пунктов	Нет данных	1,0	1,0	Земли промышленности, энергетики, транспорта, связи, радиовещания, телевидения и т.д.	Сельскохозяйственное использование	Постановление Исполнительного комитета города Альметьевск №36 от 29 июля 2016 года «О подготовке предложений по внесению

№ п/п	Кадастровый номер земельного участка	Категория земель	Разрешенное использование	Площадь земельного участка по кадастру, кв.м	Площадь исключаемого земельного участка, кв.м	Планируемая категория	Планируемое разрешенное использование*	Основание для исключения земельных участков
								изменений в генеральный план города Альметьевск»
214	16:45:030120:380	Земли населенных пунктов	Нет данных	1,0	1,0	Земли промышленности, энергетики, транспорта, связи, радиовещания, телевидения и т.д.	Сельскохозяйственное использование	Постановление Исполнительного комитета города Альметьевск №36 от 29 июля 2016 года «О подготовке предложений по внесению изменений в генеральный план города Альметьевск»
215	16:45:030120:381	Земли населенных пунктов	Нет данных	1,0	1,0	Земли промышленности, энергетики, транспорта, связи, радиовещания, телевидения и т.д.	Сельскохозяйственное использование	Постановление Исполнительного комитета города Альметьевск №36 от 29 июля 2016 года «О подготовке предложений по внесению изменений в генеральный план города Альметьевск»
216	16:45:030120:382	Земли населенных пунктов	Нет данных	1,0	1,0	Земли промышленности, энергетики, транспорта, связи, радиовещания,	Сельскохозяйственное использование	Постановление Исполнительного комитета города Альметьевск №36 от 29 июля

№ п/п	Кадастровый номер земельного участка	Категория земель	Разрешенное использование	Площадь земельного участка по кадастру, кв.м	Площадь исключаемого земельного участка, кв.м	Планируемая категория	Планируемое разрешенное использование*	Основание для исключения земельных участков
						телевидения и т.д.		2016 года «О подготовке предложений по внесению изменений в генеральный план города Альметьевск»
217	16:45:030120:383	Земли населенных пунктов	Нет данных	1,0	1,0	Земли промышленности, энергетики, транспорта, связи, радиовещания, телевидения и т.д.	Сельскохозяйственное использование	Постановление Исполнительного комитета города Альметьевск №36 от 29 июля 2016 года «О подготовке предложений по внесению изменений в генеральный план города Альметьевск»
218	16:45:030120:384	Земли населенных пунктов	Нет данных	1,0	1,0	Земли промышленности, энергетики, транспорта, связи, радиовещания, телевидения и т.д.	Сельскохозяйственное использование	Постановление Исполнительного комитета города Альметьевск №36 от 29 июля 2016 года «О подготовке предложений по внесению изменений в генеральный план города Альметьевск»

№ п/п	Кадастровый номер земельного участка	Категория земель	Разрешенное использование	Площадь земельного участка по кадастру, кв.м	Площадь исключаемого земельного участка, кв.м	Планируемая категория	Планируемое разрешенное использование*	Основание для исключения земельных участков
219	16:45:030120:385	Земли населенных пунктов	Нет данных	1,0	1,0	Земли промышленности, энергетики, транспорта, связи, радиовещания, телевидения и т.д.	Сельскохозяйственное использование	Постановление Исполнительного комитета города Альметьевск №36 от 29 июля 2016 года «О подготовке предложений по внесению изменений в генеральный план города Альметьевск»
220	16:45:030120:386	Земли населенных пунктов	Нет данных	1,0	1,0	Земли промышленности, энергетики, транспорта, связи, радиовещания, телевидения и т.д.	Сельскохозяйственное использование	Постановление Исполнительного комитета города Альметьевск №36 от 29 июля 2016 года «О подготовке предложений по внесению изменений в генеральный план города Альметьевск»
221	16:45:030120:387	Земли населенных пунктов	Нет данных	1,0	1,0	Земли промышленности, энергетики, транспорта, связи, радиовещания, телевидения и т.д.	Сельскохозяйственное использование	Постановление Исполнительного комитета города Альметьевск №36 от 29 июля 2016 года «О подготовке предложений по внесению

№ п/п	Кадастровый номер земельного участка	Категория земель	Разрешенное использование	Площадь земельного участка по кадастру, кв.м	Площадь исключаемого земельного участка, кв.м	Планируемая категория	Планируемое разрешенное использование*	Основание для исключения земельных участков
								изменений в генеральный план города Альметьевск»
222	16:45:030120:388	Земли населенных пунктов	Нет данных	23,5	23,5	Земли промышленности, энергетики, транспорта, связи, радиовещания, телевидения и т.д.	Сельскохозяйственное использование	Постановление Исполнительного комитета города Альметьевск №36 от 29 июля 2016 года «О подготовке предложений по внесению изменений в генеральный план города Альметьевск»
223	16:45:030120:389	Земли населенных пунктов	Нет данных	23,5	23,5	Земли промышленности, энергетики, транспорта, связи, радиовещания, телевидения и т.д.	Сельскохозяйственное использование	Постановление Исполнительного комитета города Альметьевск №36 от 29 июля 2016 года «О подготовке предложений по внесению изменений в генеральный план города Альметьевск»
224	16:45:030120:390	Земли населенных пунктов	Нет данных	23,5	23,5	Земли промышленности, энергетики, транспорта, связи, радиовещания,	Сельскохозяйственное использование	Постановление Исполнительного комитета города Альметьевск №36 от 29 июля

№ п/п	Кадастровый номер земельного участка	Категория земель	Разрешенное использование	Площадь земельного участка по кадастру, кв.м	Площадь исключаемого земельного участка, кв.м	Планируемая категория	Планируемое разрешенное использование*	Основание для исключения земельных участков
						телевидения и т.д.		2016 года «О подготовке предложений по внесению изменений в генеральный план города Альметьевск»
225	16:45:030120:391	Земли населенных пунктов	Нет данных	6,0	6,0	Земли промышленности, энергетики, транспорта, связи, радиовещания, телевидения и т.д.	Сельскохозяйственное использование	Постановление Исполнительного комитета города Альметьевск №36 от 29 июля 2016 года «О подготовке предложений по внесению изменений в генеральный план города Альметьевск»
226	16:45:030120:392	Земли населенных пунктов	Нет данных	6,0	6,0	Земли промышленности, энергетики, транспорта, связи, радиовещания, телевидения и т.д.	Сельскохозяйственное использование	Постановление Исполнительного комитета города Альметьевск №36 от 29 июля 2016 года «О подготовке предложений по внесению изменений в генеральный план города Альметьевск»

№ п/п	Кадастровый номер земельного участка	Категория земель	Разрешенное использование	Площадь земельного участка по кадастру, кв.м	Площадь исключаемого земельного участка, кв.м	Планируемая категория	Планируемое разрешенное использование*	Основание для исключения земельных участков
227	16:45:030120:393	Земли населенных пунктов	Нет данных	6,0	6,0	Земли промышленности, энергетики, транспорта, связи, радиовещания, телевидения и т.д.	Сельскохозяйственное использование	Постановление Исполнительного комитета города Альметьевск №36 от 29 июля 2016 года «О подготовке предложений по внесению изменений в генеральный план города Альметьевск»
228	16:45:030120:394	Земли населенных пунктов	Нет данных	6,0	6,0	Земли промышленности, энергетики, транспорта, связи, радиовещания, телевидения и т.д.	Сельскохозяйственное использование	Постановление Исполнительного комитета города Альметьевск №36 от 29 июля 2016 года «О подготовке предложений по внесению изменений в генеральный план города Альметьевск»
229	16:45:030120:396	Земли населенных пунктов	Нет данных	1,0	1,0	Земли промышленности, энергетики, транспорта, связи, радиовещания, телевидения и т.д.	Сельскохозяйственное использование	Постановление Исполнительного комитета города Альметьевск №36 от 29 июля 2016 года «О подготовке предложений по внесению

№ п/п	Кадастровый номер земельного участка	Категория земель	Разрешенное использование	Площадь земельного участка по кадастру, кв.м	Площадь исключаемого земельного участка, кв.м	Планируемая категория	Планируемое разрешенное использование*	Основание для исключения земельных участков
								изменений в генеральный план города Альметьевск»
230	16:45:030120:397	Земли населенных пунктов	Нет данных	1,0	1,0	Земли промышленности, энергетики, транспорта, связи, радиовещания, телевидения и т.д.	Сельскохозяйственное использование	Постановление Исполнительного комитета города Альметьевск №36 от 29 июля 2016 года «О подготовке предложений по внесению изменений в генеральный план города Альметьевск»
231	16:45:030120:398	Земли населенных пунктов	Нет данных	1,0	1,0	Земли промышленности, энергетики, транспорта, связи, радиовещания, телевидения и т.д.	Сельскохозяйственное использование	Постановление Исполнительного комитета города Альметьевск №36 от 29 июля 2016 года «О подготовке предложений по внесению изменений в генеральный план города Альметьевск»
232	16:45:030120:399	Земли населенных пунктов	Нет данных	1,0	1,0	Земли промышленности, энергетики, транспорта, связи, радиовещания,	Сельскохозяйственное использование	Постановление Исполнительного комитета города Альметьевск №36 от 29 июля

№ п/п	Кадастровый номер земельного участка	Категория земель	Разрешенное использование	Площадь земельного участка по кадастру, кв.м	Площадь исключаемого земельного участка, кв.м	Планируемая категория	Планируемое разрешенное использование*	Основание для исключения земельных участков
						телевидения и т.д.		2016 года «О подготовке предложений по внесению изменений в генеральный план города Альметьевск»
233	16:45:030120:400	Земли населенных пунктов	Нет данных	1,0	1,0	Земли промышленности, энергетики, транспорта, связи, радиовещания, телевидения и т.д.	Сельскохозяйственное использование	Постановление Исполнительного комитета города Альметьевск №36 от 29 июля 2016 года «О подготовке предложений по внесению изменений в генеральный план города Альметьевск»
234	16:45:030120:401	Земли населенных пунктов	Нет данных	1,0	1,0	Земли промышленности, энергетики, транспорта, связи, радиовещания, телевидения и т.д.	Сельскохозяйственное использование	Постановление Исполнительного комитета города Альметьевск №36 от 29 июля 2016 года «О подготовке предложений по внесению изменений в генеральный план города Альметьевск»

№ п/п	Кадастровый номер земельного участка	Категория земель	Разрешенное использование	Площадь земельного участка по кадастру, кв.м	Площадь исключаемого земельного участка, кв.м	Планируемая категория	Планируемое разрешенное использование*	Основание для исключения земельных участков
235	16:45:030120:402	Земли населенных пунктов	Нет данных	1,0	1,0	Земли промышленности, энергетики, транспорта, связи, радиовещания, телевидения и т.д.	Сельскохозяйственное использование	Постановление Исполнительного комитета города Альметьевск №36 от 29 июля 2016 года «О подготовке предложений по внесению изменений в генеральный план города Альметьевск»
236	16:45:030120:403	Земли населенных пунктов	Нет данных	1,0	1,0	Земли промышленности, энергетики, транспорта, связи, радиовещания, телевидения и т.д.	Сельскохозяйственное использование	Постановление Исполнительного комитета города Альметьевск №36 от 29 июля 2016 года «О подготовке предложений по внесению изменений в генеральный план города Альметьевск»
237	16:45:030120:404	Земли населенных пунктов	Нет данных	1,0	1,0	Земли промышленности, энергетики, транспорта, связи, радиовещания, телевидения и т.д.	Сельскохозяйственное использование	Постановление Исполнительного комитета города Альметьевск №36 от 29 июля 2016 года «О подготовке предложений по внесению

№ п/п	Кадастровый номер земельного участка	Категория земель	Разрешенное использование	Площадь земельного участка по кадастру, кв.м	Площадь исключаемого земельного участка, кв.м	Планируемая категория	Планируемое разрешенное использование*	Основание для исключения земельных участков
								изменений в генеральный план города Альметьевск»
238	16:45:030120:405	Земли населенных пунктов	Нет данных	1,0	1,0	Земли промышленности, энергетики, транспорта, связи, радиовещания, телевидения и т.д.	Сельскохозяйственное использование	Постановление Исполнительного комитета города Альметьевск №36 от 29 июля 2016 года «О подготовке предложений по внесению изменений в генеральный план города Альметьевск»
239	16:45:030120:406	Земли населенных пунктов	Нет данных	1,0	1,0	Земли промышленности, энергетики, транспорта, связи, радиовещания, телевидения и т.д.	Сельскохозяйственное использование	Постановление Исполнительного комитета города Альметьевск №36 от 29 июля 2016 года «О подготовке предложений по внесению изменений в генеральный план города Альметьевск»
240	16:45:030120:407	Земли населенных пунктов	Нет данных	1,0	1,0	Земли промышленности, энергетики, транспорта, связи, радиовещания,	Сельскохозяйственное использование	Постановление Исполнительного комитета города Альметьевск №36 от 29 июля

№ п/п	Кадастровый номер земельного участка	Категория земель	Разрешенное использование	Площадь земельного участка по кадастру, кв.м	Площадь исключаемого земельного участка, кв.м	Планируемая категория	Планируемое разрешенное использование*	Основание для исключения земельных участков
						телевидения и т.д.		2016 года «О подготовке предложений по внесению изменений в генеральный план города Альметьевск»
241	16:45:030120:408	Земли населенных пунктов	Нет данных	1,0	1,0	Земли промышленности, энергетики, транспорта, связи, радиовещания, телевидения и т.д.	Сельскохозяйственное использование	Постановление Исполнительного комитета города Альметьевск №36 от 29 июля 2016 года «О подготовке предложений по внесению изменений в генеральный план города Альметьевск»
242	16:45:030120:409	Земли населенных пунктов	Нет данных	1,0	1,0	Земли промышленности, энергетики, транспорта, связи, радиовещания, телевидения и т.д.	Сельскохозяйственное использование	Постановление Исполнительного комитета города Альметьевск №36 от 29 июля 2016 года «О подготовке предложений по внесению изменений в генеральный план города Альметьевск»

№ п/п	Кадастровый номер земельного участка	Категория земель	Разрешенное использование	Площадь земельного участка по кадастру, кв.м	Площадь исключаемого земельного участка, кв.м	Планируемая категория	Планируемое разрешенное использование*	Основание для исключения земельных участков
243	16:45:030120:410	Земли населенных пунктов	Нет данных	1,0	1,0	Земли промышленности, энергетики, транспорта, связи, радиовещания, телевидения и т.д.	Сельскохозяйственное использование	Постановление Исполнительного комитета города Альметьевск №36 от 29 июля 2016 года «О подготовке предложений по внесению изменений в генеральный план города Альметьевск»
244	16:45:030120:411	Земли населенных пунктов	Нет данных	1,0	1,0	Земли промышленности, энергетики, транспорта, связи, радиовещания, телевидения и т.д.	Сельскохозяйственное использование	Постановление Исполнительного комитета города Альметьевск №36 от 29 июля 2016 года «О подготовке предложений по внесению изменений в генеральный план города Альметьевск»
245	16:45:030120:412	Земли населенных пунктов	Нет данных	1,0	1,0	Земли промышленности, энергетики, транспорта, связи, радиовещания, телевидения и т.д.	Сельскохозяйственное использование	Постановление Исполнительного комитета города Альметьевск №36 от 29 июля 2016 года «О подготовке предложений по внесению

№ п/п	Кадастровый номер земельного участка	Категория земель	Разрешенное использование	Площадь земельного участка по кадастру, кв.м	Площадь исключаемого земельного участка, кв.м	Планируемая категория	Планируемое разрешенное использование*	Основание для исключения земельных участков
								изменений в генеральный план города Альметьевск»
246	16:45:030120:415	Земли населенных пунктов	Нет данных	1,0	1,0	Земли промышленности, энергетики, транспорта, связи, радиовещания, телевидения и т.д.	Сельскохозяйственное использование	Постановление Исполнительного комитета города Альметьевск №36 от 29 июля 2016 года «О подготовке предложений по внесению изменений в генеральный план города Альметьевск»
247	16:45:030120:416	Земли населенных пунктов	Нет данных	1,0	1,0	Земли промышленности, энергетики, транспорта, связи, радиовещания, телевидения и т.д.	Сельскохозяйственное использование	Постановление Исполнительного комитета города Альметьевск №36 от 29 июля 2016 года «О подготовке предложений по внесению изменений в генеральный план города Альметьевск»
248	16:45:030120:417	Земли населенных пунктов	Нет данных	1,0	1,0	Земли промышленности, энергетики, транспорта, связи, радиовещания,	Сельскохозяйственное использование	Постановление Исполнительного комитета города Альметьевск №36 от 29 июля

№ п/п	Кадастровый номер земельного участка	Категория земель	Разрешенное использование	Площадь земельного участка по кадастру, кв.м	Площадь исключаемого земельного участка, кв.м	Планируемая категория	Планируемое разрешенное использование*	Основание для исключения земельных участков
						телевидения и т.д.		2016 года «О подготовке предложений по внесению изменений в генеральный план города Альметьевск»
249	16:45:030120:418	Земли населенных пунктов	Нет данных	1,0	1,0	Земли промышленности, энергетики, транспорта, связи, радиовещания, телевидения и т.д.	Сельскохозяйственное использование	Постановление Исполнительного комитета города Альметьевск №36 от 29 июля 2016 года «О подготовке предложений по внесению изменений в генеральный план города Альметьевск»
250	16:45:030120:419	Земли населенных пунктов	Нет данных	1,0	1,0	Земли промышленности, энергетики, транспорта, связи, радиовещания, телевидения и т.д.	Сельскохозяйственное использование	Постановление Исполнительного комитета города Альметьевск №36 от 29 июля 2016 года «О подготовке предложений по внесению изменений в генеральный план города Альметьевск»

№ п/п	Кадастровый номер земельного участка	Категория земель	Разрешенное использование	Площадь земельного участка по кадастру, кв.м	Площадь исключаемого земельного участка, кв.м	Планируемая категория	Планируемое разрешенное использование*	Основание для исключения земельных участков
251	16:45:030120:420	Земли населенных пунктов	Нет данных	1,0	1,0	Земли промышленности, энергетики, транспорта, связи, радиовещания, телевидения и т.д.	Сельскохозяйственное использование	Постановление Исполнительного комитета города Альметьевск №36 от 29 июля 2016 года «О подготовке предложений по внесению изменений в генеральный план города Альметьевск»
252	16:45:030120:421	Земли населенных пунктов	Нет данных	1,0	1,0	Земли промышленности, энергетики, транспорта, связи, радиовещания, телевидения и т.д.	Сельскохозяйственное использование	Постановление Исполнительного комитета города Альметьевск №36 от 29 июля 2016 года «О подготовке предложений по внесению изменений в генеральный план города Альметьевск»
253	16:45:030120:422	Земли населенных пунктов	Нет данных	1,0	1,0	Земли промышленности, энергетики, транспорта, связи, радиовещания, телевидения и т.д.	Сельскохозяйственное использование	Постановление Исполнительного комитета города Альметьевск №36 от 29 июля 2016 года «О подготовке предложений по внесению

№ п/п	Кадастровый номер земельного участка	Категория земель	Разрешенное использование	Площадь земельного участка по кадастру, кв.м	Площадь исключаемого земельного участка, кв.м	Планируемая категория	Планируемое разрешенное использование*	Основание для исключения земельных участков
								изменений в генеральный план города Альметьевск»
254	16:45:030120:423	Земли населенных пунктов	Нет данных	1,0	1,0	Земли промышленности, энергетики, транспорта, связи, радиовещания, телевидения и т.д.	Сельскохозяйственное использование	Постановление Исполнительного комитета города Альметьевск №36 от 29 июля 2016 года «О подготовке предложений по внесению изменений в генеральный план города Альметьевск»
255	16:45:030120:424	Земли населенных пунктов	Нет данных	1,0	1,0	Земли промышленности, энергетики, транспорта, связи, радиовещания, телевидения и т.д.	Сельскохозяйственное использование	Постановление Исполнительного комитета города Альметьевск №36 от 29 июля 2016 года «О подготовке предложений по внесению изменений в генеральный план города Альметьевск»
256	16:45:030120:425	Земли населенных пунктов	Нет данных	1,0	1,0	Земли промышленности, энергетики, транспорта, связи, радиовещания,	Сельскохозяйственное использование	Постановление Исполнительного комитета города Альметьевск №36 от 29 июля

№ п/п	Кадастровый номер земельного участка	Категория земель	Разрешенное использование	Площадь земельного участка по кадастру, кв.м	Площадь исключаемого земельного участка, кв.м	Планируемая категория	Планируемое разрешенное использование*	Основание для исключения земельных участков
						телевидения и т.д.		2016 года «О подготовке предложений по внесению изменений в генеральный план города Альметьевск»
257	16:45:030120:426	Земли населенных пунктов	Нет данных	1,0	1,0	Земли промышленности, энергетики, транспорта, связи, радиовещания, телевидения и т.д.	Сельскохозяйственное использование	Постановление Исполнительного комитета города Альметьевск №36 от 29 июля 2016 года «О подготовке предложений по внесению изменений в генеральный план города Альметьевск»
258	16:45:030120:427	Земли населенных пунктов	Нет данных	1,0	1,0	Земли промышленности, энергетики, транспорта, связи, радиовещания, телевидения и т.д.	Сельскохозяйственное использование	Постановление Исполнительного комитета города Альметьевск №36 от 29 июля 2016 года «О подготовке предложений по внесению изменений в генеральный план города Альметьевск»

№ п/п	Кадастровый номер земельного участка	Категория земель	Разрешенное использование	Площадь земельного участка по кадастру, кв.м	Площадь исключаемого земельного участка, кв.м	Планируемая категория	Планируемое разрешенное использование*	Основание для исключения земельных участков
259	16:45:030120:428	Земли населенных пунктов	Нет данных	1,0	1,0	Земли промышленности, энергетики, транспорта, связи, радиовещания, телевидения и т.д.	Сельскохозяйственное использование	Постановление Исполнительного комитета города Альметьевск №36 от 29 июля 2016 года «О подготовке предложений по внесению изменений в генеральный план города Альметьевск»
260	16:45:030120:429	Земли населенных пунктов	Нет данных	1,0	1,0	Земли промышленности, энергетики, транспорта, связи, радиовещания, телевидения и т.д.	Сельскохозяйственное использование	Постановление Исполнительного комитета города Альметьевск №36 от 29 июля 2016 года «О подготовке предложений по внесению изменений в генеральный план города Альметьевск»
261	16:45:030120:430	Земли населенных пунктов	Нет данных	1,0	1,0	Земли промышленности, энергетики, транспорта, связи, радиовещания, телевидения и т.д.	Сельскохозяйственное использование	Постановление Исполнительного комитета города Альметьевск №36 от 29 июля 2016 года «О подготовке предложений по внесению

№ п/п	Кадастровый номер земельного участка	Категория земель	Разрешенное использование	Площадь земельного участка по кадастру, кв.м	Площадь исключаемого земельного участка, кв.м	Планируемая категория	Планируемое разрешенное использование*	Основание для исключения земельных участков
								изменений в генеральный план города Альметьевск»
262	16:45:030120:431	Земли населенных пунктов	Нет данных	1,0	1,0	Земли промышленности, энергетики, транспорта, связи, радиовещания, телевидения и т.д.	Сельскохозяйственное использование	Постановление Исполнительного комитета города Альметьевск №36 от 29 июля 2016 года «О подготовке предложений по внесению изменений в генеральный план города Альметьевск»
263	16:45:030120:432	Земли населенных пунктов	Нет данных	1,0	1,0	Земли промышленности, энергетики, транспорта, связи, радиовещания, телевидения и т.д.	Сельскохозяйственное использование	Постановление Исполнительного комитета города Альметьевск №36 от 29 июля 2016 года «О подготовке предложений по внесению изменений в генеральный план города Альметьевск»
264	16:45:030120:433	Земли населенных пунктов	Нет данных	1,0	1,0	Земли промышленности, энергетики, транспорта, связи, радиовещания,	Сельскохозяйственное использование	Постановление Исполнительного комитета города Альметьевск №36 от 29 июля

№ п/п	Кадастровый номер земельного участка	Категория земель	Разрешенное использование	Площадь земельного участка по кадастру, кв.м	Площадь исключаемого земельного участка, кв.м	Планируемая категория	Планируемое разрешенное использование*	Основание для исключения земельных участков
						телевидения и т.д.		2016 года «О подготовке предложений по внесению изменений в генеральный план города Альметьевск»
265	16:45:030120:434	Земли населенных пунктов	Нет данных	1,0	1,0	Земли промышленности, энергетики, транспорта, связи, радиовещания, телевидения и т.д.	Сельскохозяйственное использование	Постановление Исполнительного комитета города Альметьевск №36 от 29 июля 2016 года «О подготовке предложений по внесению изменений в генеральный план города Альметьевск»
266	16:45:030120:435	Земли населенных пунктов	Нет данных	1,0	1,0	Земли промышленности, энергетики, транспорта, связи, радиовещания, телевидения и т.д.	Сельскохозяйственное использование	Постановление Исполнительного комитета города Альметьевск №36 от 29 июля 2016 года «О подготовке предложений по внесению изменений в генеральный план города Альметьевск»

№ п/п	Кадастровый номер земельного участка	Категория земель	Разрешенное использование	Площадь земельного участка по кадастру, кв.м	Площадь исключаемого земельного участка, кв.м	Планируемая категория	Планируемое разрешенное использование*	Основание для исключения земельных участков
267	16:45:030120:436	Земли населенных пунктов	Нет данных	1,0	1,0	Земли промышленности, энергетики, транспорта, связи, радиовещания, телевидения и т.д.	Сельскохозяйственное использование	Постановление Исполнительного комитета города Альметьевск №36 от 29 июля 2016 года «О подготовке предложений по внесению изменений в генеральный план города Альметьевск»
268	16:45:030120:437	Земли населенных пунктов	Нет данных	1,0	1,0	Земли промышленности, энергетики, транспорта, связи, радиовещания, телевидения и т.д.	Сельскохозяйственное использование	Постановление Исполнительного комитета города Альметьевск №36 от 29 июля 2016 года «О подготовке предложений по внесению изменений в генеральный план города Альметьевск»
269	16:45:030120:438	Земли населенных пунктов	Нет данных	1,0	1,0	Земли промышленности, энергетики, транспорта, связи, радиовещания, телевидения и т.д.	Сельскохозяйственное использование	Постановление Исполнительного комитета города Альметьевск №36 от 29 июля 2016 года «О подготовке предложений по внесению

№ п/п	Кадастровый номер земельного участка	Категория земель	Разрешенное использование	Площадь земельного участка по кадастру, кв.м	Площадь исключаемого земельного участка, кв.м	Планируемая категория	Планируемое разрешенное использование*	Основание для исключения земельных участков
								изменений в генеральный план города Альметьевск»
270	16:45:030120:439	Земли населенных пунктов	Нет данных	1,0	1,0	Земли промышленности, энергетики, транспорта, связи, радиовещания, телевидения и т.д.	Сельскохозяйственное использование	Постановление Исполнительного комитета города Альметьевск №36 от 29 июля 2016 года «О подготовке предложений по внесению изменений в генеральный план города Альметьевск»
271	16:45:030120:440	Земли населенных пунктов	Нет данных	1,0	1,0	Земли промышленности, энергетики, транспорта, связи, радиовещания, телевидения и т.д.	Сельскохозяйственное использование	Постановление Исполнительного комитета города Альметьевск №36 от 29 июля 2016 года «О подготовке предложений по внесению изменений в генеральный план города Альметьевск»
272	16:45:030120:441	Земли населенных пунктов	Нет данных	1,0	1,0	Земли промышленности, энергетики, транспорта, связи, радиовещания,	Сельскохозяйственное использование	Постановление Исполнительного комитета города Альметьевск №36 от 29 июля

№ п/п	Кадастровый номер земельного участка	Категория земель	Разрешенное использование	Площадь земельного участка по кадастру, кв.м	Площадь исключаемого земельного участка, кв.м	Планируемая категория	Планируемое разрешенное использование*	Основание для исключения земельных участков
						телевидения и т.д.		2016 года «О подготовке предложений по внесению изменений в генеральный план города Альметьевск»
273	16:45:030120:442	Земли населенных пунктов	Нет данных	1,0	1,0	Земли промышленности, энергетики, транспорта, связи, радиовещания, телевидения и т.д.	Сельскохозяйственное использование	Постановление Исполнительного комитета города Альметьевск №36 от 29 июля 2016 года «О подготовке предложений по внесению изменений в генеральный план города Альметьевск»
274	16:45:030120:443	Земли населенных пунктов	Нет данных	1,0	1,0	Земли промышленности, энергетики, транспорта, связи, радиовещания, телевидения и т.д.	Сельскохозяйственное использование	Постановление Исполнительного комитета города Альметьевск №36 от 29 июля 2016 года «О подготовке предложений по внесению изменений в генеральный план города Альметьевск»

№ п/п	Кадастровый номер земельного участка	Категория земель	Разрешенное использование	Площадь земельного участка по кадастру, кв.м	Площадь исключаемого земельного участка, кв.м	Планируемая категория	Планируемое разрешенное использование*	Основание для исключения земельных участков
275	16:45:030120:444	Земли населенных пунктов	Нет данных	1,0	1,0	Земли промышленности, энергетики, транспорта, связи, радиовещания, телевидения и т.д.	Сельскохозяйственное использование	Постановление Исполнительного комитета города Альметьевск №36 от 29 июля 2016 года «О подготовке предложений по внесению изменений в генеральный план города Альметьевск»
276	16:45:030120:445	Земли населенных пунктов	Нет данных	1,0	1,0	Земли промышленности, энергетики, транспорта, связи, радиовещания, телевидения и т.д.	Сельскохозяйственное использование	Постановление Исполнительного комитета города Альметьевск №36 от 29 июля 2016 года «О подготовке предложений по внесению изменений в генеральный план города Альметьевск»
277	16:45:030120:446	Земли населенных пунктов	Нет данных	1,0	1,0	Земли промышленности, энергетики, транспорта, связи, радиовещания, телевидения и т.д.	Сельскохозяйственное использование	Постановление Исполнительного комитета города Альметьевск №36 от 29 июля 2016 года «О подготовке предложений по внесению

№ п/п	Кадастровый номер земельного участка	Категория земель	Разрешенное использование	Площадь земельного участка по кадастру, кв.м	Площадь исключаемого земельного участка, кв.м	Планируемая категория	Планируемое разрешенное использование*	Основание для исключения земельных участков
								изменений в генеральный план города Альметьевск»
278	16:45:030120:447	Земли населенных пунктов	Нет данных	1,0	1,0	Земли промышленности, энергетики, транспорта, связи, радиовещания, телевидения и т.д.	Сельскохозяйственное использование	Постановление Исполнительного комитета города Альметьевск №36 от 29 июля 2016 года «О подготовке предложений по внесению изменений в генеральный план города Альметьевск»
279	16:45:030120:448	Земли населенных пунктов	Нет данных	1,0	1,0	Земли промышленности, энергетики, транспорта, связи, радиовещания, телевидения и т.д.	Сельскохозяйственное использование	Постановление Исполнительного комитета города Альметьевск №36 от 29 июля 2016 года «О подготовке предложений по внесению изменений в генеральный план города Альметьевск»
280	16:45:030120:449	Земли населенных пунктов	Нет данных	1,0	1,0	Земли промышленности, энергетики, транспорта, связи, радиовещания,	Сельскохозяйственное использование	Постановление Исполнительного комитета города Альметьевск №36 от 29 июля

№ п/п	Кадастровый номер земельного участка	Категория земель	Разрешенное использование	Площадь земельного участка по кадастру, кв.м	Площадь исключаемого земельного участка, кв.м	Планируемая категория	Планируемое разрешенное использование*	Основание для исключения земельных участков
						телевидения и т.д.		2016 года «О подготовке предложений по внесению изменений в генеральный план города Альметьевск»
281	16:45:030120:450	Земли населенных пунктов	Нет данных	1,0	1,0	Земли промышленности, энергетики, транспорта, связи, радиовещания, телевидения и т.д.	Сельскохозяйственное использование	Постановление Исполнительного комитета города Альметьевск №36 от 29 июля 2016 года «О подготовке предложений по внесению изменений в генеральный план города Альметьевск»
282	16:45:030120:451	Земли населенных пунктов	Нет данных	1,0	1,0	Земли промышленности, энергетики, транспорта, связи, радиовещания, телевидения и т.д.	Сельскохозяйственное использование	Постановление Исполнительного комитета города Альметьевск №36 от 29 июля 2016 года «О подготовке предложений по внесению изменений в генеральный план города Альметьевск»

№ п/п	Кадастровый номер земельного участка	Категория земель	Разрешенное использование	Площадь земельного участка по кадастру, кв.м	Площадь исключаемого земельного участка, кв.м	Планируемая категория	Планируемое разрешенное использование*	Основание для исключения земельных участков
283	16:45:030120:452	Земли населенных пунктов	Нет данных	1,0	1,0	Земли промышленности, энергетики, транспорта, связи, радиовещания, телевидения и т.д.	Сельскохозяйственное использование	Постановление Исполнительного комитета города Альметьевск №36 от 29 июля 2016 года «О подготовке предложений по внесению изменений в генеральный план города Альметьевск»
284	16:45:030120:453	Земли населенных пунктов	Нет данных	1,0	1,0	Земли промышленности, энергетики, транспорта, связи, радиовещания, телевидения и т.д.	Сельскохозяйственное использование	Постановление Исполнительного комитета города Альметьевск №36 от 29 июля 2016 года «О подготовке предложений по внесению изменений в генеральный план города Альметьевск»
285	16:45:030120:454	Земли населенных пунктов	Нет данных	1,0	1,0	Земли промышленности, энергетики, транспорта, связи, радиовещания, телевидения и т.д.	Сельскохозяйственное использование	Постановление Исполнительного комитета города Альметьевск №36 от 29 июля 2016 года «О подготовке предложений по внесению

№ п/п	Кадастровый номер земельного участка	Категория земель	Разрешенное использование	Площадь земельного участка по кадастру, кв.м	Площадь исключаемого земельного участка, кв.м	Планируемая категория	Планируемое разрешенное использование*	Основание для исключения земельных участков
								изменений в генеральный план города Альметьевск»
286	16:45:030120:455	Земли населенных пунктов	Нет данных	1,0	1,0	Земли промышленности, энергетики, транспорта, связи, радиовещания, телевидения и т.д.	Сельскохозяйственное использование	Постановление Исполнительного комитета города Альметьевск №36 от 29 июля 2016 года «О подготовке предложений по внесению изменений в генеральный план города Альметьевск»
287	16:45:030120:456	Земли населенных пунктов	Нет данных	1,0	1,0	Земли промышленности, энергетики, транспорта, связи, радиовещания, телевидения и т.д.	Сельскохозяйственное использование	Постановление Исполнительного комитета города Альметьевск №36 от 29 июля 2016 года «О подготовке предложений по внесению изменений в генеральный план города Альметьевск»
288	16:45:030120:457	Земли населенных пунктов	Нет данных	1,0	1,0	Земли промышленности, энергетики, транспорта, связи, радиовещания,	Сельскохозяйственное использование	Постановление Исполнительного комитета города Альметьевск №36 от 29 июля

№ п/п	Кадастровый номер земельного участка	Категория земель	Разрешенное использование	Площадь земельного участка по кадастру, кв.м	Площадь исключаемого земельного участка, кв.м	Планируемая категория	Планируемое разрешенное использование*	Основание для исключения земельных участков
						телевидения и т.д.		2016 года «О подготовке предложений по внесению изменений в генеральный план города Альметьевск»
289	16:45:030120:458	Земли населенных пунктов	Нет данных	1,0	1,0	Земли промышленности, энергетики, транспорта, связи, радиовещания, телевидения и т.д.	Сельскохозяйственное использование	Постановление Исполнительного комитета города Альметьевск №36 от 29 июля 2016 года «О подготовке предложений по внесению изменений в генеральный план города Альметьевск»
290	16:45:030120:459	Земли населенных пунктов	Нет данных	1,0	1,0	Земли промышленности, энергетики, транспорта, связи, радиовещания, телевидения и т.д.	Сельскохозяйственное использование	Постановление Исполнительного комитета города Альметьевск №36 от 29 июля 2016 года «О подготовке предложений по внесению изменений в генеральный план города Альметьевск»

№ п/п	Кадастровый номер земельного участка	Категория земель	Разрешенное использование	Площадь земельного участка по кадастру, кв.м	Площадь исключаемого земельного участка, кв.м	Планируемая категория	Планируемое разрешенное использование*	Основание для исключения земельных участков
291	16:45:030120:460	Земли населенных пунктов	Нет данных	6,0	6,0	Земли промышленности, энергетики, транспорта, связи, радиовещания, телевидения и т.д.	Сельскохозяйственное использование	Постановление Исполнительного комитета города Альметьевск №36 от 29 июля 2016 года «О подготовке предложений по внесению изменений в генеральный план города Альметьевск»
292	16:45:030120:461	Земли населенных пунктов	Нет данных	23,5	23,5	Земли промышленности, энергетики, транспорта, связи, радиовещания, телевидения и т.д.	Сельскохозяйственное использование	Постановление Исполнительного комитета города Альметьевск №36 от 29 июля 2016 года «О подготовке предложений по внесению изменений в генеральный план города Альметьевск»
293	16:45:030120:462	Земли населенных пунктов	Нет данных	6,0	6,0	Земли промышленности, энергетики, транспорта, связи, радиовещания, телевидения и т.д.	Сельскохозяйственное использование	Постановление Исполнительного комитета города Альметьевск №36 от 29 июля 2016 года «О подготовке предложений по внесению

№ п/п	Кадастровый номер земельного участка	Категория земель	Разрешенное использование	Площадь земельного участка по кадастру, кв.м	Площадь исключаемого земельного участка, кв.м	Планируемая категория	Планируемое разрешенное использование*	Основание для исключения земельных участков
								изменений в генеральный план города Альметьевск»
294	16:45:030120:463	Земли населенных пунктов	Нет данных	6,0	6,0	Земли промышленности, энергетики, транспорта, связи, радиовещания, телевидения и т.д.	Сельскохозяйственное использование	Постановление Исполнительного комитета города Альметьевск №36 от 29 июля 2016 года «О подготовке предложений по внесению изменений в генеральный план города Альметьевск»
295	16:45:030120:464	Земли населенных пунктов	Нет данных	6,0	6,0	Земли промышленности, энергетики, транспорта, связи, радиовещания, телевидения и т.д.	Сельскохозяйственное использование	Постановление Исполнительного комитета города Альметьевск №36 от 29 июля 2016 года «О подготовке предложений по внесению изменений в генеральный план города Альметьевск»
296	16:45:030120:465	Земли населенных пунктов	Нет данных	6,0	6,0	Земли промышленности, энергетики, транспорта, связи, радиовещания,	Сельскохозяйственное использование	Постановление Исполнительного комитета города Альметьевск №36 от 29 июля

№ п/п	Кадастровый номер земельного участка	Категория земель	Разрешенное использование	Площадь земельного участка по кадастру, кв.м	Площадь исключаемого земельного участка, кв.м	Планируемая категория	Планируемое разрешенное использование*	Основание для исключения земельных участков
						телевидения и т.д.		2016 года «О подготовке предложений по внесению изменений в генеральный план города Альметьевск»
297	16:45:030120:466	Земли населенных пунктов	Нет данных	6,0	6,0	Земли промышленности, энергетики, транспорта, связи, радиовещания, телевидения и т.д.	Сельскохозяйственное использование	Постановление Исполнительного комитета города Альметьевск №36 от 29 июля 2016 года «О подготовке предложений по внесению изменений в генеральный план города Альметьевск»
298	16:45:030120:467	Земли населенных пунктов	Нет данных	6,0	6,0	Земли промышленности, энергетики, транспорта, связи, радиовещания, телевидения и т.д.	Сельскохозяйственное использование	Постановление Исполнительного комитета города Альметьевск №36 от 29 июля 2016 года «О подготовке предложений по внесению изменений в генеральный план города Альметьевск»

№ п/п	Кадастровый номер земельного участка	Категория земель	Разрешенное использование	Площадь земельного участка по кадастру, кв.м	Площадь исключаемого земельного участка, кв.м	Планируемая категория	Планируемое разрешенное использование*	Основание для исключения земельных участков
299	16:45:030120:468	Земли населенных пунктов	Нет данных	6,0	6,0	Земли промышленности, энергетики, транспорта, связи, радиовещания, телевидения и т.д.	Сельскохозяйственное использование	Постановление Исполнительного комитета города Альметьевск №36 от 29 июля 2016 года «О подготовке предложений по внесению изменений в генеральный план города Альметьевск»
300	16:45:030120:469	Земли населенных пунктов	Нет данных	6,0	6,0	Земли промышленности, энергетики, транспорта, связи, радиовещания, телевидения и т.д.	Сельскохозяйственное использование	Постановление Исполнительного комитета города Альметьевск №36 от 29 июля 2016 года «О подготовке предложений по внесению изменений в генеральный план города Альметьевск»
301	16:45:030120:470	Земли населенных пунктов	Нет данных	6,0	6,0	Земли промышленности, энергетики, транспорта, связи, радиовещания, телевидения и т.д.	Сельскохозяйственное использование	Постановление Исполнительного комитета города Альметьевск №36 от 29 июля 2016 года «О подготовке предложений по внесению

№ п/п	Кадастровый номер земельного участка	Категория земель	Разрешенное использование	Площадь земельного участка по кадастру, кв.м	Площадь исключаемого земельного участка, кв.м	Планируемая категория	Планируемое разрешенное использование*	Основание для исключения земельных участков
								изменений в генеральный план города Альметьевск»
302	16:45:030120:471	Земли населенных пунктов	Нет данных	6,0	6,0	Земли промышленности, энергетики, транспорта, связи, радиовещания, телевидения и т.д.	Сельскохозяйственное использование	Постановление Исполнительного комитета города Альметьевск №36 от 29 июля 2016 года «О подготовке предложений по внесению изменений в генеральный план города Альметьевск»
303	16:45:030120:472	Земли населенных пунктов	Нет данных	6,0	6,0	Земли промышленности, энергетики, транспорта, связи, радиовещания, телевидения и т.д.	Сельскохозяйственное использование	Постановление Исполнительного комитета города Альметьевск №36 от 29 июля 2016 года «О подготовке предложений по внесению изменений в генеральный план города Альметьевск»
304	16:45:030120:473	Земли населенных пунктов	Нет данных	6,0	6,0	Земли промышленности, энергетики, транспорта, связи, радиовещания,	Сельскохозяйственное использование	Постановление Исполнительного комитета города Альметьевск №36 от 29 июля

№ п/п	Кадастровый номер земельного участка	Категория земель	Разрешенное использование	Площадь земельного участка по кадастру, кв.м	Площадь исключаемого земельного участка, кв.м	Планируемая категория	Планируемое разрешенное использование*	Основание для исключения земельных участков
						телевидения и т.д.		2016 года «О подготовке предложений по внесению изменений в генеральный план города Альметьевск»
305	16:45:030120:474	Земли населенных пунктов	Нет данных	6,0	6,0	Земли промышленности, энергетики, транспорта, связи, радиовещания, телевидения и т.д.	Сельскохозяйственное использование	Постановление Исполнительного комитета города Альметьевск №36 от 29 июля 2016 года «О подготовке предложений по внесению изменений в генеральный план города Альметьевск»
306	16:45:030120:475	Земли населенных пунктов	Нет данных	6,0	6,0	Земли промышленности, энергетики, транспорта, связи, радиовещания, телевидения и т.д.	Сельскохозяйственное использование	Постановление Исполнительного комитета города Альметьевск №36 от 29 июля 2016 года «О подготовке предложений по внесению изменений в генеральный план города Альметьевск»

№ п/п	Кадастровый номер земельного участка	Категория земель	Разрешенное использование	Площадь земельного участка по кадастру, кв.м	Площадь исключаемого земельного участка, кв.м	Планируемая категория	Планируемое разрешенное использование*	Основание для исключения земельных участков
307	16:45:030120:476	Земли населенных пунктов	Нет данных	6,0	6,0	Земли промышленности, энергетики, транспорта, связи, радиовещания, телевидения и т.д.	Сельскохозяйственное использование	Постановление Исполнительного комитета города Альметьевск №36 от 29 июля 2016 года «О подготовке предложений по внесению изменений в генеральный план города Альметьевск»
308	16:45:030120:477	Земли населенных пунктов	Нет данных	23,5	23,5	Земли промышленности, энергетики, транспорта, связи, радиовещания, телевидения и т.д.	Сельскохозяйственное использование	Постановление Исполнительного комитета города Альметьевск №36 от 29 июля 2016 года «О подготовке предложений по внесению изменений в генеральный план города Альметьевск»
309	16:45:030120:478	Земли населенных пунктов	Нет данных	23,5	23,5	Земли промышленности, энергетики, транспорта, связи, радиовещания, телевидения и т.д.	Сельскохозяйственное использование	Постановление Исполнительного комитета города Альметьевск №36 от 29 июля 2016 года «О подготовке предложений по внесению

№ п/п	Кадастровый номер земельного участка	Категория земель	Разрешенное использование	Площадь земельного участка по кадастру, кв.м	Площадь исключаемого земельного участка, кв.м	Планируемая категория	Планируемое разрешенное использование*	Основание для исключения земельных участков
								изменений в генеральный план города Альметьевск»
310	16:45:030120:479	Земли населенных пунктов	Нет данных	23,5	23,5	Земли промышленности, энергетики, транспорта, связи, радиовещания, телевидения и т.д.	Сельскохозяйственное использование	Постановление Исполнительного комитета города Альметьевск №36 от 29 июля 2016 года «О подготовке предложений по внесению изменений в генеральный план города Альметьевск»
311	16:45:030120:480	Земли населенных пунктов	Нет данных	23,5	23,5	Земли промышленности, энергетики, транспорта, связи, радиовещания, телевидения и т.д.	Сельскохозяйственное использование	Постановление Исполнительного комитета города Альметьевск №36 от 29 июля 2016 года «О подготовке предложений по внесению изменений в генеральный план города Альметьевск»
312	16:45:030120:481	Земли населенных пунктов	Нет данных	23,5	23,5	Земли промышленности, энергетики, транспорта, связи, радиовещания,	Сельскохозяйственное использование	Постановление Исполнительного комитета города Альметьевск №36 от 29 июля

№ п/п	Кадастровый номер земельного участка	Категория земель	Разрешенное использование	Площадь земельного участка по кадастру, кв.м	Площадь исключаемого земельного участка, кв.м	Планируемая категория	Планируемое разрешенное использование*	Основание для исключения земельных участков
						телевидения и т.д.		2016 года «О подготовке предложений по внесению изменений в генеральный план города Альметьевск»
313	16:45:030120:482	Земли населенных пунктов	Нет данных	23,5	23,5	Земли промышленности, энергетики, транспорта, связи, радиовещания, телевидения и т.д.	Сельскохозяйственное использование	Постановление Исполнительного комитета города Альметьевск №36 от 29 июля 2016 года «О подготовке предложений по внесению изменений в генеральный план города Альметьевск»
314	16:45:030120:483	Земли населенных пунктов	Нет данных	1,0	1,0	Земли промышленности, энергетики, транспорта, связи, радиовещания, телевидения и т.д.	Сельскохозяйственное использование	Постановление Исполнительного комитета города Альметьевск №36 от 29 июля 2016 года «О подготовке предложений по внесению изменений в генеральный план города Альметьевск»

№ п/п	Кадастровый номер земельного участка	Категория земель	Разрешенное использование	Площадь земельного участка по кадастру, кв.м	Площадь исключаемого земельного участка, кв.м	Планируемая категория	Планируемое разрешенное использование*	Основание для исключения земельных участков
315	16:45:030120:484	Земли населенных пунктов	Нет данных	6,0	6,0	Земли промышленности, энергетики, транспорта, связи, радиовещания, телевидения и т.д.	Сельскохозяйственное использование	Постановление Исполнительного комитета города Альметьевск №36 от 29 июля 2016 года «О подготовке предложений по внесению изменений в генеральный план города Альметьевск»
316	16:45:030120:485	Земли населенных пунктов	Нет данных	6,0	6,0	Земли промышленности, энергетики, транспорта, связи, радиовещания, телевидения и т.д.	Сельскохозяйственное использование	Постановление Исполнительного комитета города Альметьевск №36 от 29 июля 2016 года «О подготовке предложений по внесению изменений в генеральный план города Альметьевск»
317	16:45:030120:486	Земли населенных пунктов	Нет данных	6,0	6,0	Земли промышленности, энергетики, транспорта, связи, радиовещания, телевидения и т.д.	Сельскохозяйственное использование	Постановление Исполнительного комитета города Альметьевск №36 от 29 июля 2016 года «О подготовке предложений по внесению

№ п/п	Кадастровый номер земельного участка	Категория земель	Разрешенное использование	Площадь земельного участка по кадастру, кв.м	Площадь исключаемого земельного участка, кв.м	Планируемая категория	Планируемое разрешенное использование*	Основание для исключения земельных участков
								изменений в генеральный план города Альметьевск»
318	16:45:030120:487	Земли населенных пунктов	Нет данных	6,0	6,0	Земли промышленности, энергетики, транспорта, связи, радиовещания, телевидения и т.д.	Сельскохозяйственное использование	Постановление Исполнительного комитета города Альметьевск №36 от 29 июля 2016 года «О подготовке предложений по внесению изменений в генеральный план города Альметьевск»
319	16:45:030120:488	Земли населенных пунктов	Нет данных	6,0	6,0	Земли промышленности, энергетики, транспорта, связи, радиовещания, телевидения и т.д.	Сельскохозяйственное использование	Постановление Исполнительного комитета города Альметьевск №36 от 29 июля 2016 года «О подготовке предложений по внесению изменений в генеральный план города Альметьевск»
320	16:45:030120:494	Земли населенных пунктов	Нет данных	23,5	23,5	Земли промышленности, энергетики, транспорта, связи, радиовещания,	Сельскохозяйственное использование	Постановление Исполнительного комитета города Альметьевск №36 от 29 июля

№ п/п	Кадастровый номер земельного участка	Категория земель	Разрешенное использование	Площадь земельного участка по кадастру, кв.м	Площадь исключаемого земельного участка, кв.м	Планируемая категория	Планируемое разрешенное использование*	Основание для исключения земельных участков
						телевидения и т.д.		2016 года «О подготовке предложений по внесению изменений в генеральный план города Альметьевск»
321	16:45:030120:495	Земли населенных пунктов	Нет данных	23,5	23,5	Земли промышленности, энергетики, транспорта, связи, радиовещания, телевидения и т.д.	Сельскохозяйственное использование	Постановление Исполнительного комитета города Альметьевск №36 от 29 июля 2016 года «О подготовке предложений по внесению изменений в генеральный план города Альметьевск»
322	16:45:030120:5	Нет данных	Нет данных	4,0	4,0	Земли промышленности, энергетики, транспорта, связи, радиовещания, телевидения и т.д.	Сельскохозяйственное использование	Постановление Исполнительного комитета города Альметьевск №36 от 29 июля 2016 года «О подготовке предложений по внесению изменений в генеральный план города Альметьевск»

№ п/п	Кадастровый номер земельного участка	Категория земель	Разрешенное использование	Площадь земельного участка по кадастру, кв.м	Площадь исключаемого земельного участка, кв.м	Планируемая категория	Планируемое разрешенное использование*	Основание для исключения земельных участков
323	16:45:030120:504	Земли населенных пунктов	Нет данных	1,0	1,0	Земли промышленности, энергетики, транспорта, связи, радиовещания, телевидения и т.д.	Сельскохозяйственное использование	Постановление Исполнительного комитета города Альметьевск №36 от 29 июля 2016 года «О подготовке предложений по внесению изменений в генеральный план города Альметьевск»
324	16:45:030120:505	Земли населенных пунктов	Нет данных	1,0	1,0	Земли промышленности, энергетики, транспорта, связи, радиовещания, телевидения и т.д.	Сельскохозяйственное использование	Постановление Исполнительного комитета города Альметьевск №36 от 29 июля 2016 года «О подготовке предложений по внесению изменений в генеральный план города Альметьевск»
325	16:45:030120:506	Земли населенных пунктов	Нет данных	1,0	1,0	Земли промышленности, энергетики, транспорта, связи, радиовещания, телевидения и т.д.	Сельскохозяйственное использование	Постановление Исполнительного комитета города Альметьевск №36 от 29 июля 2016 года «О подготовке предложений по внесению

№ п/п	Кадастровый номер земельного участка	Категория земель	Разрешенное использование	Площадь земельного участка по кадастру, кв.м	Площадь исключаемого земельного участка, кв.м	Планируемая категория	Планируемое разрешенное использование*	Основание для исключения земельных участков
								изменений в генеральный план города Альметьевск»
326	16:45:030120:507	Земли населенных пунктов	Нет данных	1,0	1,0	Земли промышленности, энергетики, транспорта, связи, радиовещания, телевидения и т.д.	Сельскохозяйственное использование	Постановление Исполнительного комитета города Альметьевск №36 от 29 июля 2016 года «О подготовке предложений по внесению изменений в генеральный план города Альметьевск»
327	16:45:030120:508	Земли населенных пунктов	Нет данных	1,0	1,0	Земли промышленности, энергетики, транспорта, связи, радиовещания, телевидения и т.д.	Сельскохозяйственное использование	Постановление Исполнительного комитета города Альметьевск №36 от 29 июля 2016 года «О подготовке предложений по внесению изменений в генеральный план города Альметьевск»
328	16:45:030120:509	Земли населенных пунктов	Нет данных	1,0	1,0	Земли промышленности, энергетики, транспорта, связи, радиовещания,	Сельскохозяйственное использование	Постановление Исполнительного комитета города Альметьевск №36 от 29 июля

№ п/п	Кадастровый номер земельного участка	Категория земель	Разрешенное использование	Площадь земельного участка по кадастру, кв.м	Площадь исключаемого земельного участка, кв.м	Планируемая категория	Планируемое разрешенное использование*	Основание для исключения земельных участков
						телевидения и т.д.		2016 года «О подготовке предложений по внесению изменений в генеральный план города Альметьевск»
329	16:45:030120:510	Земли населенных пунктов	Нет данных	1,0	1,0	Земли промышленности, энергетики, транспорта, связи, радиовещания, телевидения и т.д.	Сельскохозяйственное использование	Постановление Исполнительного комитета города Альметьевск №36 от 29 июля 2016 года «О подготовке предложений по внесению изменений в генеральный план города Альметьевск»
330	16:45:030120:511	Земли населенных пунктов	Нет данных	1,0	1,0	Земли промышленности, энергетики, транспорта, связи, радиовещания, телевидения и т.д.	Сельскохозяйственное использование	Постановление Исполнительного комитета города Альметьевск №36 от 29 июля 2016 года «О подготовке предложений по внесению изменений в генеральный план города Альметьевск»

№ п/п	Кадастровый номер земельного участка	Категория земель	Разрешенное использование	Площадь земельного участка по кадастру, кв.м	Площадь исключаемого земельного участка, кв.м	Планируемая категория	Планируемое разрешенное использование*	Основание для исключения земельных участков
331	16:45:030120:512	Земли населенных пунктов	Нет данных	1,0	1,0	Земли промышленности, энергетики, транспорта, связи, радиовещания, телевидения и т.д.	Сельскохозяйственное использование	Постановление Исполнительного комитета города Альметьевск №36 от 29 июля 2016 года «О подготовке предложений по внесению изменений в генеральный план города Альметьевск»
332	16:45:030120:513	Земли населенных пунктов	Нет данных	1,0	1,0	Земли промышленности, энергетики, транспорта, связи, радиовещания, телевидения и т.д.	Сельскохозяйственное использование	Постановление Исполнительного комитета города Альметьевск №36 от 29 июля 2016 года «О подготовке предложений по внесению изменений в генеральный план города Альметьевск»
333	16:45:030120:514	Земли населенных пунктов	Нет данных	1,0	1,0	Земли промышленности, энергетики, транспорта, связи, радиовещания, телевидения и т.д.	Сельскохозяйственное использование	Постановление Исполнительного комитета города Альметьевск №36 от 29 июля 2016 года «О подготовке предложений по внесению

№ п/п	Кадастровый номер земельного участка	Категория земель	Разрешенное использование	Площадь земельного участка по кадастру, кв.м	Площадь исключаемого земельного участка, кв.м	Планируемая категория	Планируемое разрешенное использование*	Основание для исключения земельных участков
								изменений в генеральный план города Альметьевск»
334	16:45:030120:515	Земли населенных пунктов	Нет данных	1,0	1,0	Земли промышленности, энергетики, транспорта, связи, радиовещания, телевидения и т.д.	Сельскохозяйственное использование	Постановление Исполнительного комитета города Альметьевск №36 от 29 июля 2016 года «О подготовке предложений по внесению изменений в генеральный план города Альметьевск»
335	16:45:030120:516	Земли населенных пунктов	Нет данных	1,0	1,0	Земли промышленности, энергетики, транспорта, связи, радиовещания, телевидения и т.д.	Сельскохозяйственное использование	Постановление Исполнительного комитета города Альметьевск №36 от 29 июля 2016 года «О подготовке предложений по внесению изменений в генеральный план города Альметьевск»
336	16:45:030120:517	Земли населенных пунктов	Нет данных	1,0	1,0	Земли промышленности, энергетики, транспорта, связи, радиовещания,	Сельскохозяйственное использование	Постановление Исполнительного комитета города Альметьевск №36 от 29 июля

№ п/п	Кадастровый номер земельного участка	Категория земель	Разрешенное использование	Площадь земельного участка по кадастру, кв.м	Площадь исключаемого земельного участка, кв.м	Планируемая категория	Планируемое разрешенное использование*	Основание для исключения земельных участков
						телевидения и т.д.		2016 года «О подготовке предложений по внесению изменений в генеральный план города Альметьевск»
337	16:45:030120:518	Земли населенных пунктов	Нет данных	1,0	1,0	Земли промышленности, энергетики, транспорта, связи, радиовещания, телевидения и т.д.	Сельскохозяйственное использование	Постановление Исполнительного комитета города Альметьевск №36 от 29 июля 2016 года «О подготовке предложений по внесению изменений в генеральный план города Альметьевск»
338	16:45:030120:519	Земли населенных пунктов	Нет данных	1,0	1,0	Земли промышленности, энергетики, транспорта, связи, радиовещания, телевидения и т.д.	Сельскохозяйственное использование	Постановление Исполнительного комитета города Альметьевск №36 от 29 июля 2016 года «О подготовке предложений по внесению изменений в генеральный план города Альметьевск»

№ п/п	Кадастровый номер земельного участка	Категория земель	Разрешенное использование	Площадь земельного участка по кадастру, кв.м	Площадь исключаемого земельного участка, кв.м	Планируемая категория	Планируемое разрешенное использование*	Основание для исключения земельных участков
339	16:45:030120:52	Земли населенных пунктов	Нет данных	160,0	160,0	Земли промышленности, энергетики, транспорта, связи, радиовещания, телевидения и т.д.	Сельскохозяйственное использование	Постановление Исполнительного комитета города Альметьевск №36 от 29 июля 2016 года «О подготовке предложений по внесению изменений в генеральный план города Альметьевск»
340	16:45:030120:520	Земли населенных пунктов	Нет данных	1,0	1,0	Земли промышленности, энергетики, транспорта, связи, радиовещания, телевидения и т.д.	Сельскохозяйственное использование	Постановление Исполнительного комитета города Альметьевск №36 от 29 июля 2016 года «О подготовке предложений по внесению изменений в генеральный план города Альметьевск»
341	16:45:030120:521	Земли населенных пунктов	Нет данных	1,0	1,0	Земли промышленности, энергетики, транспорта, связи, радиовещания, телевидения и т.д.	Сельскохозяйственное использование	Постановление Исполнительного комитета города Альметьевск №36 от 29 июля 2016 года «О подготовке предложений по внесению

№ п/п	Кадастровый номер земельного участка	Категория земель	Разрешенное использование	Площадь земельного участка по кадастру, кв.м	Площадь исключаемого земельного участка, кв.м	Планируемая категория	Планируемое разрешенное использование*	Основание для исключения земельных участков
								изменений в генеральный план города Альметьевск»
342	16:45:030120:522	Земли населенных пунктов	Нет данных	1,0	1,0	Земли промышленности, энергетики, транспорта, связи, радиовещания, телевидения и т.д.	Сельскохозяйственное использование	Постановление Исполнительного комитета города Альметьевск №36 от 29 июля 2016 года «О подготовке предложений по внесению изменений в генеральный план города Альметьевск»
343	16:45:030120:545	Земли населенных пунктов	Нет данных	1,0	1,0	Земли промышленности, энергетики, транспорта, связи, радиовещания, телевидения и т.д.	Сельскохозяйственное использование	Постановление Исполнительного комитета города Альметьевск №36 от 29 июля 2016 года «О подготовке предложений по внесению изменений в генеральный план города Альметьевск»
344	16:45:030120:546	Земли населенных пунктов	Нет данных	1,0	1,0	Земли промышленности, энергетики, транспорта, связи, радиовещания,	Сельскохозяйственное использование	Постановление Исполнительного комитета города Альметьевск №36 от 29 июля

№ п/п	Кадастровый номер земельного участка	Категория земель	Разрешенное использование	Площадь земельного участка по кадастру, кв.м	Площадь исключаемого земельного участка, кв.м	Планируемая категория	Планируемое разрешенное использование*	Основание для исключения земельных участков
						телевидения и т.д.		2016 года «О подготовке предложений по внесению изменений в генеральный план города Альметьевск»
345	16:45:030120:547	Земли населенных пунктов	Нет данных	1,0	1,0	Земли промышленности, энергетики, транспорта, связи, радиовещания, телевидения и т.д.	Сельскохозяйственное использование	Постановление Исполнительного комитета города Альметьевск №36 от 29 июля 2016 года «О подготовке предложений по внесению изменений в генеральный план города Альметьевск»
346	16:45:030120:548	Земли населенных пунктов	Нет данных	1,0	1,0	Земли промышленности, энергетики, транспорта, связи, радиовещания, телевидения и т.д.	Сельскохозяйственное использование	Постановление Исполнительного комитета города Альметьевск №36 от 29 июля 2016 года «О подготовке предложений по внесению изменений в генеральный план города Альметьевск»

№ п/п	Кадастровый номер земельного участка	Категория земель	Разрешенное использование	Площадь земельного участка по кадастру, кв.м	Площадь исключаемого земельного участка, кв.м	Планируемая категория	Планируемое разрешенное использование*	Основание для исключения земельных участков
347	16:45:030120:549	Земли населенных пунктов	Нет данных	1,0	1,0	Земли промышленности, энергетики, транспорта, связи, радиовещания, телевидения и т.д.	Сельскохозяйственное использование	Постановление Исполнительного комитета города Альметьевск №36 от 29 июля 2016 года «О подготовке предложений по внесению изменений в генеральный план города Альметьевск»
348	16:45:030120:550	Земли населенных пунктов	Нет данных	1,0	1,0	Земли промышленности, энергетики, транспорта, связи, радиовещания, телевидения и т.д.	Сельскохозяйственное использование	Постановление Исполнительного комитета города Альметьевск №36 от 29 июля 2016 года «О подготовке предложений по внесению изменений в генеральный план города Альметьевск»
349	16:45:030120:551	Земли населенных пунктов	Нет данных	1,0	1,0	Земли промышленности, энергетики, транспорта, связи, радиовещания, телевидения и т.д.	Сельскохозяйственное использование	Постановление Исполнительного комитета города Альметьевск №36 от 29 июля 2016 года «О подготовке предложений по внесению

№ п/п	Кадастровый номер земельного участка	Категория земель	Разрешенное использование	Площадь земельного участка по кадастру, кв.м	Площадь исключаемого земельного участка, кв.м	Планируемая категория	Планируемое разрешенное использование*	Основание для исключения земельных участков
								изменений в генеральный план города Альметьевск»
350	16:45:030120:552	Земли населенных пунктов	Нет данных	1,0	1,0	Земли промышленности, энергетики, транспорта, связи, радиовещания, телевидения и т.д.	Сельскохозяйственное использование	Постановление Исполнительного комитета города Альметьевск №36 от 29 июля 2016 года «О подготовке предложений по внесению изменений в генеральный план города Альметьевск»
351	16:45:030120:553	Земли населенных пунктов	Нет данных	1,0	1,0	Земли промышленности, энергетики, транспорта, связи, радиовещания, телевидения и т.д.	Сельскохозяйственное использование	Постановление Исполнительного комитета города Альметьевск №36 от 29 июля 2016 года «О подготовке предложений по внесению изменений в генеральный план города Альметьевск»
352	16:45:030120:554	Земли населенных пунктов	Нет данных	1,0	1,0	Земли промышленности, энергетики, транспорта, связи, радиовещания,	Сельскохозяйственное использование	Постановление Исполнительного комитета города Альметьевск №36 от 29 июля

№ п/п	Кадастровый номер земельного участка	Категория земель	Разрешенное использование	Площадь земельного участка по кадастру, кв.м	Площадь исключаемого земельного участка, кв.м	Планируемая категория	Планируемое разрешенное использование*	Основание для исключения земельных участков
						телевидения и т.д.		2016 года «О подготовке предложений по внесению изменений в генеральный план города Альметьевск»
353	16:45:030120:555	Земли населенных пунктов	Нет данных	1,0	1,0	Земли промышленности, энергетики, транспорта, связи, радиовещания, телевидения и т.д.	Сельскохозяйственное использование	Постановление Исполнительного комитета города Альметьевск №36 от 29 июля 2016 года «О подготовке предложений по внесению изменений в генеральный план города Альметьевск»
354	16:45:030120:556	Земли населенных пунктов	Нет данных	1,0	1,0	Земли промышленности, энергетики, транспорта, связи, радиовещания, телевидения и т.д.	Сельскохозяйственное использование	Постановление Исполнительного комитета города Альметьевск №36 от 29 июля 2016 года «О подготовке предложений по внесению изменений в генеральный план города Альметьевск»

№ п/п	Кадастровый номер земельного участка	Категория земель	Разрешенное использование	Площадь земельного участка по кадастру, кв.м	Площадь исключаемого земельного участка, кв.м	Планируемая категория	Планируемое разрешенное использование*	Основание для исключения земельных участков
355	16:45:030120:557	Земли населенных пунктов	Нет данных	1,0	1,0	Земли промышленности, энергетики, транспорта, связи, радиовещания, телевидения и т.д.	Сельскохозяйственное использование	Постановление Исполнительного комитета города Альметьевск №36 от 29 июля 2016 года «О подготовке предложений по внесению изменений в генеральный план города Альметьевск»
356	16:45:030120:558	Земли населенных пунктов	Нет данных	1,0	1,0	Земли промышленности, энергетики, транспорта, связи, радиовещания, телевидения и т.д.	Сельскохозяйственное использование	Постановление Исполнительного комитета города Альметьевск №36 от 29 июля 2016 года «О подготовке предложений по внесению изменений в генеральный план города Альметьевск»
357	16:45:030120:559	Земли населенных пунктов	Нет данных	1,0	1,0	Земли промышленности, энергетики, транспорта, связи, радиовещания, телевидения и т.д.	Сельскохозяйственное использование	Постановление Исполнительного комитета города Альметьевск №36 от 29 июля 2016 года «О подготовке предложений по внесению

№ п/п	Кадастровый номер земельного участка	Категория земель	Разрешенное использование	Площадь земельного участка по кадастру, кв.м	Площадь исключаемого земельного участка, кв.м	Планируемая категория	Планируемое разрешенное использование*	Основание для исключения земельных участков
								изменений в генеральный план города Альметьевск»
358	16:45:030120:560	Земли населенных пунктов	Нет данных	1,0	1,0	Земли промышленности, энергетики, транспорта, связи, радиовещания, телевидения и т.д.	Сельскохозяйственное использование	Постановление Исполнительного комитета города Альметьевск №36 от 29 июля 2016 года «О подготовке предложений по внесению изменений в генеральный план города Альметьевск»
359	16:45:030120:561	Земли населенных пунктов	Нет данных	1,0	1,0	Земли промышленности, энергетики, транспорта, связи, радиовещания, телевидения и т.д.	Сельскохозяйственное использование	Постановление Исполнительного комитета города Альметьевск №36 от 29 июля 2016 года «О подготовке предложений по внесению изменений в генеральный план города Альметьевск»
360	16:45:030120:562	Земли населенных пунктов	Нет данных	1,0	1,0	Земли промышленности, энергетики, транспорта, связи, радиовещания,	Сельскохозяйственное использование	Постановление Исполнительного комитета города Альметьевск №36 от 29 июля

№ п/п	Кадастровый номер земельного участка	Категория земель	Разрешенное использование	Площадь земельного участка по кадастру, кв.м	Площадь исключаемого земельного участка, кв.м	Планируемая категория	Планируемое разрешенное использование*	Основание для исключения земельных участков
						телевидения и т.д.		2016 года «О подготовке предложений по внесению изменений в генеральный план города Альметьевск»
361	16:45:030120:563	Земли населенных пунктов	Нет данных	1,0	1,0	Земли промышленности, энергетики, транспорта, связи, радиовещания, телевидения и т.д.	Сельскохозяйственное использование	Постановление Исполнительного комитета города Альметьевск №36 от 29 июля 2016 года «О подготовке предложений по внесению изменений в генеральный план города Альметьевск»
362	16:45:030120:564	Земли населенных пунктов	Нет данных	1,0	1,0	Земли промышленности, энергетики, транспорта, связи, радиовещания, телевидения и т.д.	Сельскохозяйственное использование	Постановление Исполнительного комитета города Альметьевск №36 от 29 июля 2016 года «О подготовке предложений по внесению изменений в генеральный план города Альметьевск»

№ п/п	Кадастровый номер земельного участка	Категория земель	Разрешенное использование	Площадь земельного участка по кадастру, кв.м	Площадь исключаемого земельного участка, кв.м	Планируемая категория	Планируемое разрешенное использование*	Основание для исключения земельных участков
363	16:45:030120:565	Земли населенных пунктов	Нет данных	1,0	1,0	Земли промышленности, энергетики, транспорта, связи, радиовещания, телевидения и т.д.	Сельскохозяйственное использование	Постановление Исполнительного комитета города Альметьевск №36 от 29 июля 2016 года «О подготовке предложений по внесению изменений в генеральный план города Альметьевск»
364	16:45:030120:566	Земли населенных пунктов	Нет данных	1,0	1,0	Земли промышленности, энергетики, транспорта, связи, радиовещания, телевидения и т.д.	Сельскохозяйственное использование	Постановление Исполнительного комитета города Альметьевск №36 от 29 июля 2016 года «О подготовке предложений по внесению изменений в генеральный план города Альметьевск»
365	16:45:030120:567	Земли населенных пунктов	Нет данных	1,0	1,0	Земли промышленности, энергетики, транспорта, связи, радиовещания, телевидения и т.д.	Сельскохозяйственное использование	Постановление Исполнительного комитета города Альметьевск №36 от 29 июля 2016 года «О подготовке предложений по внесению

№ п/п	Кадастровый номер земельного участка	Категория земель	Разрешенное использование	Площадь земельного участка по кадастру, кв.м	Площадь исключаемого земельного участка, кв.м	Планируемая категория	Планируемое разрешенное использование*	Основание для исключения земельных участков
								изменений в генеральный план города Альметьевск»
366	16:45:030120:568	Земли населенных пунктов	Нет данных	1,0	1,0	Земли промышленности, энергетики, транспорта, связи, радиовещания, телевидения и т.д.	Сельскохозяйственное использование	Постановление Исполнительного комитета города Альметьевск №36 от 29 июля 2016 года «О подготовке предложений по внесению изменений в генеральный план города Альметьевск»
367	16:45:030120:569	Земли населенных пунктов	Нет данных	1,0	1,0	Земли промышленности, энергетики, транспорта, связи, радиовещания, телевидения и т.д.	Сельскохозяйственное использование	Постановление Исполнительного комитета города Альметьевск №36 от 29 июля 2016 года «О подготовке предложений по внесению изменений в генеральный план города Альметьевск»
368	16:45:030120:570	Земли населенных пунктов	Нет данных	1,0	1,0	Земли промышленности, энергетики, транспорта, связи, радиовещания,	Сельскохозяйственное использование	Постановление Исполнительного комитета города Альметьевск №36 от 29 июля

№ п/п	Кадастровый номер земельного участка	Категория земель	Разрешенное использование	Площадь земельного участка по кадастру, кв.м	Площадь исключаемого земельного участка, кв.м	Планируемая категория	Планируемое разрешенное использование*	Основание для исключения земельных участков
						телевидения и т.д.		2016 года «О подготовке предложений по внесению изменений в генеральный план города Альметьевск»
369	16:45:030120:571	Земли населенных пунктов	Нет данных	1,0	1,0	Земли промышленности, энергетики, транспорта, связи, радиовещания, телевидения и т.д.	Сельскохозяйственное использование	Постановление Исполнительного комитета города Альметьевск №36 от 29 июля 2016 года «О подготовке предложений по внесению изменений в генеральный план города Альметьевск»
370	16:45:030120:572	Земли населенных пунктов	Нет данных	1,0	1,0	Земли промышленности, энергетики, транспорта, связи, радиовещания, телевидения и т.д.	Сельскохозяйственное использование	Постановление Исполнительного комитета города Альметьевск №36 от 29 июля 2016 года «О подготовке предложений по внесению изменений в генеральный план города Альметьевск»

№ п/п	Кадастровый номер земельного участка	Категория земель	Разрешенное использование	Площадь земельного участка по кадастру, кв.м	Площадь исключаемого земельного участка, кв.м	Планируемая категория	Планируемое разрешенное использование*	Основание для исключения земельных участков
371	16:45:030120:573	Земли населенных пунктов	Нет данных	1,0	1,0	Земли промышленности, энергетики, транспорта, связи, радиовещания, телевидения и т.д.	Сельскохозяйственное использование	Постановление Исполнительного комитета города Альметьевск №36 от 29 июля 2016 года «О подготовке предложений по внесению изменений в генеральный план города Альметьевск»
372	16:45:030120:574	Земли населенных пунктов	Нет данных	1,0	1,0	Земли промышленности, энергетики, транспорта, связи, радиовещания, телевидения и т.д.	Сельскохозяйственное использование	Постановление Исполнительного комитета города Альметьевск №36 от 29 июля 2016 года «О подготовке предложений по внесению изменений в генеральный план города Альметьевск»
373	16:45:030120:575	Земли населенных пунктов	Нет данных	1,0	1,0	Земли промышленности, энергетики, транспорта, связи, радиовещания, телевидения и т.д.	Сельскохозяйственное использование	Постановление Исполнительного комитета города Альметьевск №36 от 29 июля 2016 года «О подготовке предложений по внесению

№ п/п	Кадастровый номер земельного участка	Категория земель	Разрешенное использование	Площадь земельного участка по кадастру, кв.м	Площадь исключаемого земельного участка, кв.м	Планируемая категория	Планируемое разрешенное использование*	Основание для исключения земельных участков
								изменений в генеральный план города Альметьевск»
374	16:45:030120:576	Земли населенных пунктов	Нет данных	23,5	23,5	Земли промышленности, энергетики, транспорта, связи, радиовещания, телевидения и т.д.	Сельскохозяйственное использование	Постановление Исполнительного комитета города Альметьевск №36 от 29 июля 2016 года «О подготовке предложений по внесению изменений в генеральный план города Альметьевск»
375	16:45:030120:578	Земли населенных пунктов	Нет данных	1,0	1,0	Земли промышленности, энергетики, транспорта, связи, радиовещания, телевидения и т.д.	Сельскохозяйственное использование	Постановление Исполнительного комитета города Альметьевск №36 от 29 июля 2016 года «О подготовке предложений по внесению изменений в генеральный план города Альметьевск»
376	16:45:030120:579	Земли населенных пунктов	Нет данных	1,0	1,0	Земли промышленности, энергетики, транспорта, связи, радиовещания,	Сельскохозяйственное использование	Постановление Исполнительного комитета города Альметьевск №36 от 29 июля

№ п/п	Кадастровый номер земельного участка	Категория земель	Разрешенное использование	Площадь земельного участка по кадастру, кв.м	Площадь исключаемого земельного участка, кв.м	Планируемая категория	Планируемое разрешенное использование*	Основание для исключения земельных участков
						телевидения и т.д.		2016 года «О подготовке предложений по внесению изменений в генеральный план города Альметьевск»
377	16:45:030120:580	Земли населенных пунктов	Нет данных	1,0	1,0	Земли промышленности, энергетики, транспорта, связи, радиовещания, телевидения и т.д.	Сельскохозяйственное использование	Постановление Исполнительного комитета города Альметьевск №36 от 29 июля 2016 года «О подготовке предложений по внесению изменений в генеральный план города Альметьевск»
378	16:45:030120:582	Земли населенных пунктов	Нет данных	1,0	1,0	Земли промышленности, энергетики, транспорта, связи, радиовещания, телевидения и т.д.	Сельскохозяйственное использование	Постановление Исполнительного комитета города Альметьевск №36 от 29 июля 2016 года «О подготовке предложений по внесению изменений в генеральный план города Альметьевск»

№ п/п	Кадастровый номер земельного участка	Категория земель	Разрешенное использование	Площадь земельного участка по кадастру, кв.м	Площадь исключаемого земельного участка, кв.м	Планируемая категория	Планируемое разрешенное использование*	Основание для исключения земельных участков
379	16:45:030120:585	Нет данных	Нет данных	95,0	95,0	Земли промышленности, энергетики, транспорта, связи, радиовещания, телевидения и т.д.	Сельскохозяйственное использование	Постановление Исполнительного комитета города Альметьевск №36 от 29 июля 2016 года «О подготовке предложений по внесению изменений в генеральный план города Альметьевск»
380	16:45:030120:586	Нет данных	Нет данных	1,0	1,0	Земли промышленности, энергетики, транспорта, связи, радиовещания, телевидения и т.д.	Сельскохозяйственное использование	Постановление Исполнительного комитета города Альметьевск №36 от 29 июля 2016 года «О подготовке предложений по внесению изменений в генеральный план города Альметьевск»
381	16:45:030120:587	Нет данных	Нет данных	25,0	25,0	Земли промышленности, энергетики, транспорта, связи, радиовещания, телевидения и т.д.	Сельскохозяйственное использование	Постановление Исполнительного комитета города Альметьевск №36 от 29 июля 2016 года «О подготовке предложений по внесению

№ п/п	Кадастровый номер земельного участка	Категория земель	Разрешенное использование	Площадь земельного участка по кадастру, кв.м	Площадь исключаемого земельного участка, кв.м	Планируемая категория	Планируемое разрешенное использование*	Основание для исключения земельных участков
								изменений в генеральный план города Альметьевск»
382	16:45:030120:588	Нет данных	Нет данных	1,0	1,0	Земли промышленности, энергетики, транспорта, связи, радиовещания, телевидения и т.д.	Сельскохозяйственное использование	Постановление Исполнительного комитета города Альметьевск №36 от 29 июля 2016 года «О подготовке предложений по внесению изменений в генеральный план города Альметьевск»
383	16:45:030120:589	Нет данных	Нет данных	1,0	1,0	Земли промышленности, энергетики, транспорта, связи, радиовещания, телевидения и т.д.	Сельскохозяйственное использование	Постановление Исполнительного комитета города Альметьевск №36 от 29 июля 2016 года «О подготовке предложений по внесению изменений в генеральный план города Альметьевск»
384	16:45:030120:590	Нет данных	Нет данных	1,0	1,0	Земли промышленности, энергетики, транспорта, связи, радиовещания,	Сельскохозяйственное использование	Постановление Исполнительного комитета города Альметьевск №36 от 29 июля

№ п/п	Кадастровый номер земельного участка	Категория земель	Разрешенное использование	Площадь земельного участка по кадастру, кв.м	Площадь исключаемого земельного участка, кв.м	Планируемая категория	Планируемое разрешенное использование*	Основание для исключения земельных участков
						телевидения и т.д.		2016 года «О подготовке предложений по внесению изменений в генеральный план города Альметьевск»
385	16:45:030120:592	Нет данных	Нет данных	1,0	1,0	Земли промышленности, энергетики, транспорта, связи, радиовещания, телевидения и т.д.	Сельскохозяйственное использование	Постановление Исполнительного комитета города Альметьевск №36 от 29 июля 2016 года «О подготовке предложений по внесению изменений в генеральный план города Альметьевск»
386	16:45:030120:593	Нет данных	Нет данных	1,0	1,0	Земли промышленности, энергетики, транспорта, связи, радиовещания, телевидения и т.д.	Сельскохозяйственное использование	Постановление Исполнительного комитета города Альметьевск №36 от 29 июля 2016 года «О подготовке предложений по внесению изменений в генеральный план города Альметьевск»

№ п/п	Кадастровый номер земельного участка	Категория земель	Разрешенное использование	Площадь земельного участка по кадастру, кв.м	Площадь исключаемого земельного участка, кв.м	Планируемая категория	Планируемое разрешенное использование*	Основание для исключения земельных участков
387	16:45:030120:594	Нет данных	Нет данных	1,0	1,0	Земли промышленности, энергетики, транспорта, связи, радиовещания, телевидения и т.д.	Сельскохозяйственное использование	Постановление Исполнительного комитета города Альметьевск №36 от 29 июля 2016 года «О подготовке предложений по внесению изменений в генеральный план города Альметьевск»
388	16:45:030120:595	Нет данных	Нет данных	1,0	1,0	Земли промышленности, энергетики, транспорта, связи, радиовещания, телевидения и т.д.	Сельскохозяйственное использование	Постановление Исполнительного комитета города Альметьевск №36 от 29 июля 2016 года «О подготовке предложений по внесению изменений в генеральный план города Альметьевск»
389	16:45:030120:596	Нет данных	Нет данных	1,0	1,0	Земли промышленности, энергетики, транспорта, связи, радиовещания, телевидения и т.д.	Сельскохозяйственное использование	Постановление Исполнительного комитета города Альметьевск №36 от 29 июля 2016 года «О подготовке предложений по внесению

№ п/п	Кадастровый номер земельного участка	Категория земель	Разрешенное использование	Площадь земельного участка по кадастру, кв.м	Площадь исключаемого земельного участка, кв.м	Планируемая категория	Планируемое разрешенное использование*	Основание для исключения земельных участков
								изменений в генеральный план города Альметьевск»
390	16:45:030120:597	Нет данных	Нет данных	1,0	1,0	Земли промышленности, энергетики, транспорта, связи, радиовещания, телевидения и т.д.	Сельскохозяйственное использование	Постановление Исполнительного комитета города Альметьевск №36 от 29 июля 2016 года «О подготовке предложений по внесению изменений в генеральный план города Альметьевск»
391	16:45:030120:598	Нет данных	Нет данных	1,0	1,0	Земли промышленности, энергетики, транспорта, связи, радиовещания, телевидения и т.д.	Сельскохозяйственное использование	Постановление Исполнительного комитета города Альметьевск №36 от 29 июля 2016 года «О подготовке предложений по внесению изменений в генеральный план города Альметьевск»
392	16:45:030120:599	Нет данных	Нет данных	1,0	1,0	Земли промышленности, энергетики, транспорта, связи, радиовещания,	Сельскохозяйственное использование	Постановление Исполнительного комитета города Альметьевск №36 от 29 июля

№ п/п	Кадастровый номер земельного участка	Категория земель	Разрешенное использование	Площадь земельного участка по кадастру, кв.м	Площадь исключаемого земельного участка, кв.м	Планируемая категория	Планируемое разрешенное использование*	Основание для исключения земельных участков
						телевидения и т.д.		2016 года «О подготовке предложений по внесению изменений в генеральный план города Альметьевск»
393	16:45:030120:600	Нет данных	Нет данных	1,0	1,0	Земли промышленности, энергетики, транспорта, связи, радиовещания, телевидения и т.д.	Сельскохозяйственное использование	Постановление Исполнительного комитета города Альметьевск №36 от 29 июля 2016 года «О подготовке предложений по внесению изменений в генеральный план города Альметьевск»
394	16:45:030120:602	Нет данных	Нет данных	9,0	9,0	Земли промышленности, энергетики, транспорта, связи, радиовещания, телевидения и т.д.	Сельскохозяйственное использование	Постановление Исполнительного комитета города Альметьевск №36 от 29 июля 2016 года «О подготовке предложений по внесению изменений в генеральный план города Альметьевск»

№ п/п	Кадастровый номер земельного участка	Категория земель	Разрешенное использование	Площадь земельного участка по кадастру, кв.м	Площадь исключаемого земельного участка, кв.м	Планируемая категория	Планируемое разрешенное использование*	Основание для исключения земельных участков
395	16:45:030120:603	Нет данных	Нет данных	1,0	1,0	Земли промышленности, энергетики, транспорта, связи, радиовещания, телевидения и т.д.	Сельскохозяйственное использование	Постановление Исполнительного комитета города Альметьевск №36 от 29 июля 2016 года «О подготовке предложений по внесению изменений в генеральный план города Альметьевск»
396	16:45:030120:604	Нет данных	Нет данных	1,0	1,0	Земли промышленности, энергетики, транспорта, связи, радиовещания, телевидения и т.д.	Сельскохозяйственное использование	Постановление Исполнительного комитета города Альметьевск №36 от 29 июля 2016 года «О подготовке предложений по внесению изменений в генеральный план города Альметьевск»
397	16:45:030120:605	Нет данных	Нет данных	25,0	25,0	Земли промышленности, энергетики, транспорта, связи, радиовещания, телевидения и т.д.	Сельскохозяйственное использование	Постановление Исполнительного комитета города Альметьевск №36 от 29 июля 2016 года «О подготовке предложений по внесению

№ п/п	Кадастровый номер земельного участка	Категория земель	Разрешенное использование	Площадь земельного участка по кадастру, кв.м	Площадь исключаемого земельного участка, кв.м	Планируемая категория	Планируемое разрешенное использование*	Основание для исключения земельных участков
								изменений в генеральный план города Альметьевск»
398	16:45:030120:606	Нет данных	Нет данных	49,0	49,0	Земли промышленности, энергетики, транспорта, связи, радиовещания, телевидения и т.д.	Сельскохозяйственное использование	Постановление Исполнительного комитета города Альметьевск №36 от 29 июля 2016 года «О подготовке предложений по внесению изменений в генеральный план города Альметьевск»
399	16:45:030120:607	Нет данных	Нет данных	1,0	1,0	Земли промышленности, энергетики, транспорта, связи, радиовещания, телевидения и т.д.	Сельскохозяйственное использование	Постановление Исполнительного комитета города Альметьевск №36 от 29 июля 2016 года «О подготовке предложений по внесению изменений в генеральный план города Альметьевск»
400	16:45:030120:608	Нет данных	Нет данных	1,0	1,0	Земли промышленности, энергетики, транспорта, связи, радиовещания,	Сельскохозяйственное использование	Постановление Исполнительного комитета города Альметьевск №36 от 29 июля

№ п/п	Кадастровый номер земельного участка	Категория земель	Разрешенное использование	Площадь земельного участка по кадастру, кв.м	Площадь исключаемого земельного участка, кв.м	Планируемая категория	Планируемое разрешенное использование*	Основание для исключения земельных участков
						телевидения и т.д.		2016 года «О подготовке предложений по внесению изменений в генеральный план города Альметьевск»
401	16:45:030120:609	Нет данных	Нет данных	1,0	1,0	Земли промышленности, энергетики, транспорта, связи, радиовещания, телевидения и т.д.	Сельскохозяйственное использование	Постановление Исполнительного комитета города Альметьевск №36 от 29 июля 2016 года «О подготовке предложений по внесению изменений в генеральный план города Альметьевск»
402	16:45:030120:610	Нет данных	Нет данных	1,0	1,0	Земли промышленности, энергетики, транспорта, связи, радиовещания, телевидения и т.д.	Сельскохозяйственное использование	Постановление Исполнительного комитета города Альметьевск №36 от 29 июля 2016 года «О подготовке предложений по внесению изменений в генеральный план города Альметьевск»

№ п/п	Кадастровый номер земельного участка	Категория земель	Разрешенное использование	Площадь земельного участка по кадастру, кв.м	Площадь исключаемого земельного участка, кв.м	Планируемая категория	Планируемое разрешенное использование*	Основание для исключения земельных участков
403	16:45:030120:611	Нет данных	Нет данных	1,0	1,0	Земли промышленности, энергетики, транспорта, связи, радиовещания, телевидения и т.д.	Сельскохозяйственное использование	Постановление Исполнительного комитета города Альметьевск №36 от 29 июля 2016 года «О подготовке предложений по внесению изменений в генеральный план города Альметьевск»
404	16:45:030120:612	Нет данных	Нет данных	1,0	1,0	Земли промышленности, энергетики, транспорта, связи, радиовещания, телевидения и т.д.	Сельскохозяйственное использование	Постановление Исполнительного комитета города Альметьевск №36 от 29 июля 2016 года «О подготовке предложений по внесению изменений в генеральный план города Альметьевск»
405	16:45:030120:613	Нет данных	Нет данных	1,0	1,0	Земли промышленности, энергетики, транспорта, связи, радиовещания, телевидения и т.д.	Сельскохозяйственное использование	Постановление Исполнительного комитета города Альметьевск №36 от 29 июля 2016 года «О подготовке предложений по внесению

№ п/п	Кадастровый номер земельного участка	Категория земель	Разрешенное использование	Площадь земельного участка по кадастру, кв.м	Площадь исключаемого земельного участка, кв.м	Планируемая категория	Планируемое разрешенное использование*	Основание для исключения земельных участков
								изменений в генеральный план города Альметьевск»
406	16:45:030120:614	Нет данных	Нет данных	1,0	1,0	Земли промышленности, энергетики, транспорта, связи, радиовещания, телевидения и т.д.	Сельскохозяйственное использование	Постановление Исполнительного комитета города Альметьевск №36 от 29 июля 2016 года «О подготовке предложений по внесению изменений в генеральный план города Альметьевск»
407	16:45:030120:615	Нет данных	Нет данных	1,0	1,0	Земли промышленности, энергетики, транспорта, связи, радиовещания, телевидения и т.д.	Сельскохозяйственное использование	Постановление Исполнительного комитета города Альметьевск №36 от 29 июля 2016 года «О подготовке предложений по внесению изменений в генеральный план города Альметьевск»
408	16:45:030120:616	Нет данных	Нет данных	1,0	1,0	Земли промышленности, энергетики, транспорта, связи, радиовещания,	Сельскохозяйственное использование	Постановление Исполнительного комитета города Альметьевск №36 от 29 июля

№ п/п	Кадастровый номер земельного участка	Категория земель	Разрешенное использование	Площадь земельного участка по кадастру, кв.м	Площадь исключаемого земельного участка, кв.м	Планируемая категория	Планируемое разрешенное использование*	Основание для исключения земельных участков
						телевидения и т.д.		2016 года «О подготовке предложений по внесению изменений в генеральный план города Альметьевск»
409	16:45:030120:617	Нет данных	Нет данных	1,0	1,0	Земли промышленности, энергетики, транспорта, связи, радиовещания, телевидения и т.д.	Сельскохозяйственное использование	Постановление Исполнительного комитета города Альметьевск №36 от 29 июля 2016 года «О подготовке предложений по внесению изменений в генеральный план города Альметьевск»
410	16:45:030120:618	Нет данных	Нет данных	1,0	1,0	Земли промышленности, энергетики, транспорта, связи, радиовещания, телевидения и т.д.	Сельскохозяйственное использование	Постановление Исполнительного комитета города Альметьевск №36 от 29 июля 2016 года «О подготовке предложений по внесению изменений в генеральный план города Альметьевск»

№ п/п	Кадастровый номер земельного участка	Категория земель	Разрешенное использование	Площадь земельного участка по кадастру, кв.м	Площадь исключаемого земельного участка, кв.м	Планируемая категория	Планируемое разрешенное использование*	Основание для исключения земельных участков
411	16:45:030120:619	Нет данных	Нет данных	1,0	1,0	Земли промышленности, энергетики, транспорта, связи, радиовещания, телевидения и т.д.	Сельскохозяйственное использование	Постановление Исполнительного комитета города Альметьевск №36 от 29 июля 2016 года «О подготовке предложений по внесению изменений в генеральный план города Альметьевск»
412	16:45:030120:620	Нет данных	Нет данных	1,0	1,0	Земли промышленности, энергетики, транспорта, связи, радиовещания, телевидения и т.д.	Сельскохозяйственное использование	Постановление Исполнительного комитета города Альметьевск №36 от 29 июля 2016 года «О подготовке предложений по внесению изменений в генеральный план города Альметьевск»
413	16:45:030120:621	Нет данных	Нет данных	1,0	1,0	Земли промышленности, энергетики, транспорта, связи, радиовещания, телевидения и т.д.	Сельскохозяйственное использование	Постановление Исполнительного комитета города Альметьевск №36 от 29 июля 2016 года «О подготовке предложений по внесению

№ п/п	Кадастровый номер земельного участка	Категория земель	Разрешенное использование	Площадь земельного участка по кадастру, кв.м	Площадь исключаемого земельного участка, кв.м	Планируемая категория	Планируемое разрешенное использование*	Основание для исключения земельных участков
								изменений в генеральный план города Альметьевск»
414	16:45:030120:622	Нет данных	Нет данных	1,0	1,0	Земли промышленности, энергетики, транспорта, связи, радиовещания, телевидения и т.д.	Сельскохозяйственное использование	Постановление Исполнительного комитета города Альметьевск №36 от 29 июля 2016 года «О подготовке предложений по внесению изменений в генеральный план города Альметьевск»
415	16:45:030120:623	Нет данных	Нет данных	1,0	1,0	Земли промышленности, энергетики, транспорта, связи, радиовещания, телевидения и т.д.	Сельскохозяйственное использование	Постановление Исполнительного комитета города Альметьевск №36 от 29 июля 2016 года «О подготовке предложений по внесению изменений в генеральный план города Альметьевск»
416	16:45:030120:624	Нет данных	Нет данных	1,0	1,0	Земли промышленности, энергетики, транспорта, связи, радиовещания,	Сельскохозяйственное использование	Постановление Исполнительного комитета города Альметьевск №36 от 29 июля

№ п/п	Кадастровый номер земельного участка	Категория земель	Разрешенное использование	Площадь земельного участка по кадастру, кв.м	Площадь исключаемого земельного участка, кв.м	Планируемая категория	Планируемое разрешенное использование*	Основание для исключения земельных участков
						телевидения и т.д.		2016 года «О подготовке предложений по внесению изменений в генеральный план города Альметьевск»
417	16:45:030120:625	Нет данных	Нет данных	1,0	1,0	Земли промышленности, энергетики, транспорта, связи, радиовещания, телевидения и т.д.	Сельскохозяйственное использование	Постановление Исполнительного комитета города Альметьевск №36 от 29 июля 2016 года «О подготовке предложений по внесению изменений в генеральный план города Альметьевск»
418	16:45:030120:626	Нет данных	Нет данных	4,0	4,0	Земли промышленности, энергетики, транспорта, связи, радиовещания, телевидения и т.д.	Сельскохозяйственное использование	Постановление Исполнительного комитета города Альметьевск №36 от 29 июля 2016 года «О подготовке предложений по внесению изменений в генеральный план города Альметьевск»

№ п/п	Кадастровый номер земельного участка	Категория земель	Разрешенное использование	Площадь земельного участка по кадастру, кв.м	Площадь исключаемого земельного участка, кв.м	Планируемая категория	Планируемое разрешенное использование*	Основание для исключения земельных участков
419	16:45:030120:627	Нет данных	Нет данных	1,0	1,0	Земли промышленности, энергетики, транспорта, связи, радиовещания, телевидения и т.д.	Сельскохозяйственное использование	Постановление Исполнительного комитета города Альметьевск №36 от 29 июля 2016 года «О подготовке предложений по внесению изменений в генеральный план города Альметьевск»
420	16:45:030120:628	Нет данных	Нет данных	1,0	1,0	Земли промышленности, энергетики, транспорта, связи, радиовещания, телевидения и т.д.	Сельскохозяйственное использование	Постановление Исполнительного комитета города Альметьевск №36 от 29 июля 2016 года «О подготовке предложений по внесению изменений в генеральный план города Альметьевск»
421	16:45:030120:629	Нет данных	Нет данных	1,0	1,0	Земли промышленности, энергетики, транспорта, связи, радиовещания, телевидения и т.д.	Сельскохозяйственное использование	Постановление Исполнительного комитета города Альметьевск №36 от 29 июля 2016 года «О подготовке предложений по внесению

№ п/п	Кадастровый номер земельного участка	Категория земель	Разрешенное использование	Площадь земельного участка по кадастру, кв.м	Площадь исключаемого земельного участка, кв.м	Планируемая категория	Планируемое разрешенное использование*	Основание для исключения земельных участков
								изменений в генеральный план города Альметьевск»
422	16:45:030120:630	Нет данных	Нет данных	1,0	1,0	Земли промышленности, энергетики, транспорта, связи, радиовещания, телевидения и т.д.	Сельскохозяйственное использование	Постановление Исполнительного комитета города Альметьевск №36 от 29 июля 2016 года «О подготовке предложений по внесению изменений в генеральный план города Альметьевск»
423	16:45:030120:631	Нет данных	Нет данных	1,0	1,0	Земли промышленности, энергетики, транспорта, связи, радиовещания, телевидения и т.д.	Сельскохозяйственное использование	Постановление Исполнительного комитета города Альметьевск №36 от 29 июля 2016 года «О подготовке предложений по внесению изменений в генеральный план города Альметьевск»
424	16:45:030120:632	Нет данных	Нет данных	1,0	1,0	Земли промышленности, энергетики, транспорта, связи, радиовещания,	Сельскохозяйственное использование	Постановление Исполнительного комитета города Альметьевск №36 от 29 июля

№ п/п	Кадастровый номер земельного участка	Категория земель	Разрешенное использование	Площадь земельного участка по кадастру, кв.м	Площадь исключаемого земельного участка, кв.м	Планируемая категория	Планируемое разрешенное использование*	Основание для исключения земельных участков
						телевидения и т.д.		2016 года «О подготовке предложений по внесению изменений в генеральный план города Альметьевск»
425	16:45:030120:633	Нет данных	Нет данных	1,0	1,0	Земли промышленности, энергетики, транспорта, связи, радиовещания, телевидения и т.д.	Сельскохозяйственное использование	Постановление Исполнительного комитета города Альметьевск №36 от 29 июля 2016 года «О подготовке предложений по внесению изменений в генеральный план города Альметьевск»
426	16:45:030120:634	Нет данных	Нет данных	1,0	1,0	Земли промышленности, энергетики, транспорта, связи, радиовещания, телевидения и т.д.	Сельскохозяйственное использование	Постановление Исполнительного комитета города Альметьевск №36 от 29 июля 2016 года «О подготовке предложений по внесению изменений в генеральный план города Альметьевск»

№ п/п	Кадастровый номер земельного участка	Категория земель	Разрешенное использование	Площадь земельного участка по кадастру, кв.м	Площадь исключаемого земельного участка, кв.м	Планируемая категория	Планируемое разрешенное использование*	Основание для исключения земельных участков
427	16:45:030120:635	Нет данных	Нет данных	1,0	1,0	Земли промышленности, энергетики, транспорта, связи, радиовещания, телевидения и т.д.	Сельскохозяйственное использование	Постановление Исполнительного комитета города Альметьевск №36 от 29 июля 2016 года «О подготовке предложений по внесению изменений в генеральный план города Альметьевск»
428	16:45:030120:636	Нет данных	Нет данных	1,0	1,0	Земли промышленности, энергетики, транспорта, связи, радиовещания, телевидения и т.д.	Сельскохозяйственное использование	Постановление Исполнительного комитета города Альметьевск №36 от 29 июля 2016 года «О подготовке предложений по внесению изменений в генеральный план города Альметьевск»
429	16:45:030120:637	Нет данных	Нет данных	1,0	1,0	Земли промышленности, энергетики, транспорта, связи, радиовещания, телевидения и т.д.	Сельскохозяйственное использование	Постановление Исполнительного комитета города Альметьевск №36 от 29 июля 2016 года «О подготовке предложений по внесению

№ п/п	Кадастровый номер земельного участка	Категория земель	Разрешенное использование	Площадь земельного участка по кадастру, кв.м	Площадь исключаемого земельного участка, кв.м	Планируемая категория	Планируемое разрешенное использование*	Основание для исключения земельных участков
								изменений в генеральный план города Альметьевск»
430	16:45:030120:638	Нет данных	Нет данных	1,0	1,0	Земли промышленности, энергетики, транспорта, связи, радиовещания, телевидения и т.д.	Сельскохозяйственное использование	Постановление Исполнительного комитета города Альметьевск №36 от 29 июля 2016 года «О подготовке предложений по внесению изменений в генеральный план города Альметьевск»
431	16:45:030120:639	Нет данных	Нет данных	1,0	1,0	Земли промышленности, энергетики, транспорта, связи, радиовещания, телевидения и т.д.	Сельскохозяйственное использование	Постановление Исполнительного комитета города Альметьевск №36 от 29 июля 2016 года «О подготовке предложений по внесению изменений в генеральный план города Альметьевск»
432	16:45:030120:640	Нет данных	Нет данных	1,0	1,0	Земли промышленности, энергетики, транспорта, связи, радиовещания,	Сельскохозяйственное использование	Постановление Исполнительного комитета города Альметьевск №36 от 29 июля

№ п/п	Кадастровый номер земельного участка	Категория земель	Разрешенное использование	Площадь земельного участка по кадастру, кв.м	Площадь исключаемого земельного участка, кв.м	Планируемая категория	Планируемое разрешенное использование*	Основание для исключения земельных участков
						телевидения и т.д.		2016 года «О подготовке предложений по внесению изменений в генеральный план города Альметьевск»
433	16:45:030120:641	Нет данных	Нет данных	1,0	1,0	Земли промышленности, энергетики, транспорта, связи, радиовещания, телевидения и т.д.	Сельскохозяйственное использование	Постановление Исполнительного комитета города Альметьевск №36 от 29 июля 2016 года «О подготовке предложений по внесению изменений в генеральный план города Альметьевск»
434	16:45:030120:642	Нет данных	Нет данных	1,0	1,0	Земли промышленности, энергетики, транспорта, связи, радиовещания, телевидения и т.д.	Сельскохозяйственное использование	Постановление Исполнительного комитета города Альметьевск №36 от 29 июля 2016 года «О подготовке предложений по внесению изменений в генеральный план города Альметьевск»

№ п/п	Кадастровый номер земельного участка	Категория земель	Разрешенное использование	Площадь земельного участка по кадастру, кв.м	Площадь исключаемого земельного участка, кв.м	Планируемая категория	Планируемое разрешенное использование*	Основание для исключения земельных участков
435	16:45:030120:643	Нет данных	Нет данных	1,0	1,0	Земли промышленности, энергетики, транспорта, связи, радиовещания, телевидения и т.д.	Сельскохозяйственное использование	Постановление Исполнительного комитета города Альметьевск №36 от 29 июля 2016 года «О подготовке предложений по внесению изменений в генеральный план города Альметьевск»
436	16:45:030120:644	Нет данных	Нет данных	1,0	1,0	Земли промышленности, энергетики, транспорта, связи, радиовещания, телевидения и т.д.	Сельскохозяйственное использование	Постановление Исполнительного комитета города Альметьевск №36 от 29 июля 2016 года «О подготовке предложений по внесению изменений в генеральный план города Альметьевск»
437	16:45:030120:645	Нет данных	Нет данных	1,0	1,0	Земли промышленности, энергетики, транспорта, связи, радиовещания, телевидения и т.д.	Сельскохозяйственное использование	Постановление Исполнительного комитета города Альметьевск №36 от 29 июля 2016 года «О подготовке предложений по внесению

№ п/п	Кадастровый номер земельного участка	Категория земель	Разрешенное использование	Площадь земельного участка по кадастру, кв.м	Площадь исключаемого земельного участка, кв.м	Планируемая категория	Планируемое разрешенное использование*	Основание для исключения земельных участков
								изменений в генеральный план города Альметьевск»
438	16:45:030120:646	Нет данных	Нет данных	1,0	1,0	Земли промышленности, энергетики, транспорта, связи, радиовещания, телевидения и т.д.	Сельскохозяйственное использование	Постановление Исполнительного комитета города Альметьевск №36 от 29 июля 2016 года «О подготовке предложений по внесению изменений в генеральный план города Альметьевск»
439	16:45:030120:647	Нет данных	Нет данных	1,0	1,0	Земли промышленности, энергетики, транспорта, связи, радиовещания, телевидения и т.д.	Сельскохозяйственное использование	Постановление Исполнительного комитета города Альметьевск №36 от 29 июля 2016 года «О подготовке предложений по внесению изменений в генеральный план города Альметьевск»
440	16:45:030120:648	Нет данных	Нет данных	1,0	1,0	Земли промышленности, энергетики, транспорта, связи, радиовещания,	Сельскохозяйственное использование	Постановление Исполнительного комитета города Альметьевск №36 от 29 июля

№ п/п	Кадастровый номер земельного участка	Категория земель	Разрешенное использование	Площадь земельного участка по кадастру, кв.м	Площадь исключаемого земельного участка, кв.м	Планируемая категория	Планируемое разрешенное использование*	Основание для исключения земельных участков
						телевидения и т.д.		2016 года «О подготовке предложений по внесению изменений в генеральный план города Альметьевск»
441	16:45:030120:649	Нет данных	Нет данных	1,0	1,0	Земли промышленности, энергетики, транспорта, связи, радиовещания, телевидения и т.д.	Сельскохозяйственное использование	Постановление Исполнительного комитета города Альметьевск №36 от 29 июля 2016 года «О подготовке предложений по внесению изменений в генеральный план города Альметьевск»
442	16:45:030120:650	Нет данных	Нет данных	1,0	1,0	Земли промышленности, энергетики, транспорта, связи, радиовещания, телевидения и т.д.	Сельскохозяйственное использование	Постановление Исполнительного комитета города Альметьевск №36 от 29 июля 2016 года «О подготовке предложений по внесению изменений в генеральный план города Альметьевск»

№ п/п	Кадастровый номер земельного участка	Категория земель	Разрешенное использование	Площадь земельного участка по кадастру, кв.м	Площадь исключаемого земельного участка, кв.м	Планируемая категория	Планируемое разрешенное использование*	Основание для исключения земельных участков
443	16:45:030120:651	Нет данных	Нет данных	1,0	1,0	Земли промышленности, энергетики, транспорта, связи, радиовещания, телевидения и т.д.	Сельскохозяйственное использование	Постановление Исполнительного комитета города Альметьевск №36 от 29 июля 2016 года «О подготовке предложений по внесению изменений в генеральный план города Альметьевск»
444	16:45:030120:652	Нет данных	Нет данных	1,0	1,0	Земли промышленности, энергетики, транспорта, связи, радиовещания, телевидения и т.д.	Сельскохозяйственное использование	Постановление Исполнительного комитета города Альметьевск №36 от 29 июля 2016 года «О подготовке предложений по внесению изменений в генеральный план города Альметьевск»
445	16:45:030120:653	Нет данных	Нет данных	1,0	1,0	Земли промышленности, энергетики, транспорта, связи, радиовещания, телевидения и т.д.	Сельскохозяйственное использование	Постановление Исполнительного комитета города Альметьевск №36 от 29 июля 2016 года «О подготовке предложений по внесению

№ п/п	Кадастровый номер земельного участка	Категория земель	Разрешенное использование	Площадь земельного участка по кадастру, кв.м	Площадь исключаемого земельного участка, кв.м	Планируемая категория	Планируемое разрешенное использование*	Основание для исключения земельных участков
								изменений в генеральный план города Альметьевск»
446	16:45:030120:654	Нет данных	Нет данных	1,0	1,0	Земли промышленности, энергетики, транспорта, связи, радиовещания, телевидения и т.д.	Сельскохозяйственное использование	Постановление Исполнительного комитета города Альметьевск №36 от 29 июля 2016 года «О подготовке предложений по внесению изменений в генеральный план города Альметьевск»
447	16:45:030120:655	Нет данных	Нет данных	1,0	1,0	Земли промышленности, энергетики, транспорта, связи, радиовещания, телевидения и т.д.	Сельскохозяйственное использование	Постановление Исполнительного комитета города Альметьевск №36 от 29 июля 2016 года «О подготовке предложений по внесению изменений в генеральный план города Альметьевск»
448	16:45:030120:656	Нет данных	Нет данных	1,0	1,0	Земли промышленности, энергетики, транспорта, связи, радиовещания,	Сельскохозяйственное использование	Постановление Исполнительного комитета города Альметьевск №36 от 29 июля

№ п/п	Кадастровый номер земельного участка	Категория земель	Разрешенное использование	Площадь земельного участка по кадастру, кв.м	Площадь исключаемого земельного участка, кв.м	Планируемая категория	Планируемое разрешенное использование*	Основание для исключения земельных участков
						телевидения и т.д.		2016 года «О подготовке предложений по внесению изменений в генеральный план города Альметьевск»
449	16:45:030120:657	Нет данных	Нет данных	1,0	1,0	Земли промышленности, энергетики, транспорта, связи, радиовещания, телевидения и т.д.	Сельскохозяйственное использование	Постановление Исполнительного комитета города Альметьевск №36 от 29 июля 2016 года «О подготовке предложений по внесению изменений в генеральный план города Альметьевск»
450	16:45:030120:658	Нет данных	Нет данных	1,0	1,0	Земли промышленности, энергетики, транспорта, связи, радиовещания, телевидения и т.д.	Сельскохозяйственное использование	Постановление Исполнительного комитета города Альметьевск №36 от 29 июля 2016 года «О подготовке предложений по внесению изменений в генеральный план города Альметьевск»

№ п/п	Кадастровый номер земельного участка	Категория земель	Разрешенное использование	Площадь земельного участка по кадастру, кв.м	Площадь исключаемого земельного участка, кв.м	Планируемая категория	Планируемое разрешенное использование*	Основание для исключения земельных участков
451	16:45:030120:659	Нет данных	Нет данных	1,0	1,0	Земли промышленности, энергетики, транспорта, связи, радиовещания, телевидения и т.д.	Сельскохозяйственное использование	Постановление Исполнительного комитета города Альметьевск №36 от 29 июля 2016 года «О подготовке предложений по внесению изменений в генеральный план города Альметьевск»
452	16:45:030120:660	Нет данных	Нет данных	1,0	1,0	Земли промышленности, энергетики, транспорта, связи, радиовещания, телевидения и т.д.	Сельскохозяйственное использование	Постановление Исполнительного комитета города Альметьевск №36 от 29 июля 2016 года «О подготовке предложений по внесению изменений в генеральный план города Альметьевск»
453	16:45:030120:661	Нет данных	Нет данных	1,0	1,0	Земли промышленности, энергетики, транспорта, связи, радиовещания, телевидения и т.д.	Сельскохозяйственное использование	Постановление Исполнительного комитета города Альметьевск №36 от 29 июля 2016 года «О подготовке предложений по внесению

№ п/п	Кадастровый номер земельного участка	Категория земель	Разрешенное использование	Площадь земельного участка по кадастру, кв.м	Площадь исключаемого земельного участка, кв.м	Планируемая категория	Планируемое разрешенное использование*	Основание для исключения земельных участков
								изменений в генеральный план города Альметьевск»
454	16:45:030120:662	Нет данных	Нет данных	1,0	1,0	Земли промышленности, энергетики, транспорта, связи, радиовещания, телевидения и т.д.	Сельскохозяйственное использование	Постановление Исполнительного комитета города Альметьевск №36 от 29 июля 2016 года «О подготовке предложений по внесению изменений в генеральный план города Альметьевск»
455	16:45:030120:663	Нет данных	Нет данных	1,0	1,0	Земли промышленности, энергетики, транспорта, связи, радиовещания, телевидения и т.д.	Сельскохозяйственное использование	Постановление Исполнительного комитета города Альметьевск №36 от 29 июля 2016 года «О подготовке предложений по внесению изменений в генеральный план города Альметьевск»
456	16:45:030120:664	Нет данных	Нет данных	1,0	1,0	Земли промышленности, энергетики, транспорта, связи, радиовещания,	Сельскохозяйственное использование	Постановление Исполнительного комитета города Альметьевск №36 от 29 июля

№ п/п	Кадастровый номер земельного участка	Категория земель	Разрешенное использование	Площадь земельного участка по кадастру, кв.м	Площадь исключаемого земельного участка, кв.м	Планируемая категория	Планируемое разрешенное использование*	Основание для исключения земельных участков
						телевидения и т.д.		2016 года «О подготовке предложений по внесению изменений в генеральный план города Альметьевск»
457	16:45:030120:677	Нет данных	Нет данных	4,0	4,0	Земли промышленности, энергетики, транспорта, связи, радиовещания, телевидения и т.д.	Сельскохозяйственное использование	Постановление Исполнительного комитета города Альметьевск №36 от 29 июля 2016 года «О подготовке предложений по внесению изменений в генеральный план города Альметьевск»
458	16:45:030120:678	Нет данных	Нет данных	16,0	16,0	Земли промышленности, энергетики, транспорта, связи, радиовещания, телевидения и т.д.	Сельскохозяйственное использование	Постановление Исполнительного комитета города Альметьевск №36 от 29 июля 2016 года «О подготовке предложений по внесению изменений в генеральный план города Альметьевск»

№ п/п	Кадастровый номер земельного участка	Категория земель	Разрешенное использование	Площадь земельного участка по кадастру, кв.м	Площадь исключаемого земельного участка, кв.м	Планируемая категория	Планируемое разрешенное использование*	Основание для исключения земельных участков
459	16:45:030120:679	Нет данных	Нет данных	16,0	16,0	Земли промышленности, энергетики, транспорта, связи, радиовещания, телевидения и т.д.	Сельскохозяйственное использование	Постановление Исполнительного комитета города Альметьевск №36 от 29 июля 2016 года «О подготовке предложений по внесению изменений в генеральный план города Альметьевск»
460	16:45:030120:680	Нет данных	Нет данных	4,0	4,0	Земли промышленности, энергетики, транспорта, связи, радиовещания, телевидения и т.д.	Сельскохозяйственное использование	Постановление Исполнительного комитета города Альметьевск №36 от 29 июля 2016 года «О подготовке предложений по внесению изменений в генеральный план города Альметьевск»
461	16:45:030120:681	Нет данных	Нет данных	4,0	4,0	Земли промышленности, энергетики, транспорта, связи, радиовещания, телевидения и т.д.	Сельскохозяйственное использование	Постановление Исполнительного комитета города Альметьевск №36 от 29 июля 2016 года «О подготовке предложений по внесению

№ п/п	Кадастровый номер земельного участка	Категория земель	Разрешенное использование	Площадь земельного участка по кадастру, кв.м	Площадь исключаемого земельного участка, кв.м	Планируемая категория	Планируемое разрешенное использование*	Основание для исключения земельных участков
								изменений в генеральный план города Альметьевск»
462	16:45:030120:682	Нет данных	Нет данных	4,0	4,0	Земли промышленности, энергетики, транспорта, связи, радиовещания, телевидения и т.д.	Сельскохозяйственное использование	Постановление Исполнительного комитета города Альметьевск №36 от 29 июля 2016 года «О подготовке предложений по внесению изменений в генеральный план города Альметьевск»
463	16:45:030120:683	Нет данных	Нет данных	4,0	4,0	Земли промышленности, энергетики, транспорта, связи, радиовещания, телевидения и т.д.	Сельскохозяйственное использование	Постановление Исполнительного комитета города Альметьевск №36 от 29 июля 2016 года «О подготовке предложений по внесению изменений в генеральный план города Альметьевск»
464	16:45:030120:684	Нет данных	Нет данных	4,0	4,0	Земли промышленности, энергетики, транспорта, связи, радиовещания,	Сельскохозяйственное использование	Постановление Исполнительного комитета города Альметьевск №36 от 29 июля

№ п/п	Кадастровый номер земельного участка	Категория земель	Разрешенное использование	Площадь земельного участка по кадастру, кв.м	Площадь исключаемого земельного участка, кв.м	Планируемая категория	Планируемое разрешенное использование*	Основание для исключения земельных участков
						телевидения и т.д.		2016 года «О подготовке предложений по внесению изменений в генеральный план города Альметьевск»
465	16:45:030120:685	Нет данных	Нет данных	4,0	4,0	Земли промышленности, энергетики, транспорта, связи, радиовещания, телевидения и т.д.	Сельскохозяйственное использование	Постановление Исполнительного комитета города Альметьевск №36 от 29 июля 2016 года «О подготовке предложений по внесению изменений в генеральный план города Альметьевск»
466	16:45:030120:686	Нет данных	Нет данных	4,0	4,0	Земли промышленности, энергетики, транспорта, связи, радиовещания, телевидения и т.д.	Сельскохозяйственное использование	Постановление Исполнительного комитета города Альметьевск №36 от 29 июля 2016 года «О подготовке предложений по внесению изменений в генеральный план города Альметьевск»

№ п/п	Кадастровый номер земельного участка	Категория земель	Разрешенное использование	Площадь земельного участка по кадастру, кв.м	Площадь исключаемого земельного участка, кв.м	Планируемая категория	Планируемое разрешенное использование*	Основание для исключения земельных участков
467	16:45:030120:687	Нет данных	Нет данных	16,0	16,0	Земли промышленности, энергетики, транспорта, связи, радиовещания, телевидения и т.д.	Сельскохозяйственное использование	Постановление Исполнительного комитета города Альметьевск №36 от 29 июля 2016 года «О подготовке предложений по внесению изменений в генеральный план города Альметьевск»
468	16:45:030120:688	Нет данных	Нет данных	4,0	4,0	Земли промышленности, энергетики, транспорта, связи, радиовещания, телевидения и т.д.	Сельскохозяйственное использование	Постановление Исполнительного комитета города Альметьевск №36 от 29 июля 2016 года «О подготовке предложений по внесению изменений в генеральный план города Альметьевск»
469	16:45:030120:689	Нет данных	Нет данных	4,0	4,0	Земли промышленности, энергетики, транспорта, связи, радиовещания, телевидения и т.д.	Сельскохозяйственное использование	Постановление Исполнительного комитета города Альметьевск №36 от 29 июля 2016 года «О подготовке предложений по внесению

№ п/п	Кадастровый номер земельного участка	Категория земель	Разрешенное использование	Площадь земельного участка по кадастру, кв.м	Площадь исключаемого земельного участка, кв.м	Планируемая категория	Планируемое разрешенное использование*	Основание для исключения земельных участков
								изменений в генеральный план города Альметьевск»
470	16:45:030120:690	Нет данных	Нет данных	4,0	4,0	Земли промышленности, энергетики, транспорта, связи, радиовещания, телевидения и т.д.	Сельскохозяйственное использование	Постановление Исполнительного комитета города Альметьевск №36 от 29 июля 2016 года «О подготовке предложений по внесению изменений в генеральный план города Альметьевск»
471	16:45:030120:691	Нет данных	Нет данных	4,0	4,0	Земли промышленности, энергетики, транспорта, связи, радиовещания, телевидения и т.д.	Сельскохозяйственное использование	Постановление Исполнительного комитета города Альметьевск №36 от 29 июля 2016 года «О подготовке предложений по внесению изменений в генеральный план города Альметьевск»
472	16:45:030120:692	Нет данных	Нет данных	4,0	4,0	Земли промышленности, энергетики, транспорта, связи, радиовещания,	Сельскохозяйственное использование	Постановление Исполнительного комитета города Альметьевск №36 от 29 июля

№ п/п	Кадастровый номер земельного участка	Категория земель	Разрешенное использование	Площадь земельного участка по кадастру, кв.м	Площадь исключаемого земельного участка, кв.м	Планируемая категория	Планируемое разрешенное использование*	Основание для исключения земельных участков
						телевидения и т.д.		2016 года «О подготовке предложений по внесению изменений в генеральный план города Альметьевск»
473	16:45:030120:693	Нет данных	Нет данных	4,0	4,0	Земли промышленности, энергетики, транспорта, связи, радиовещания, телевидения и т.д.	Сельскохозяйственное использование	Постановление Исполнительного комитета города Альметьевск №36 от 29 июля 2016 года «О подготовке предложений по внесению изменений в генеральный план города Альметьевск»
474	16:45:030120:694	Нет данных	Нет данных	4,0	4,0	Земли промышленности, энергетики, транспорта, связи, радиовещания, телевидения и т.д.	Сельскохозяйственное использование	Постановление Исполнительного комитета города Альметьевск №36 от 29 июля 2016 года «О подготовке предложений по внесению изменений в генеральный план города Альметьевск»

№ п/п	Кадастровый номер земельного участка	Категория земель	Разрешенное использование	Площадь земельного участка по кадастру, кв.м	Площадь исключаемого земельного участка, кв.м	Планируемая категория	Планируемое разрешенное использование*	Основание для исключения земельных участков
475	16:45:030120:695	Нет данных	Нет данных	4,0	4,0	Земли промышленности, энергетики, транспорта, связи, радиовещания, телевидения и т.д.	Сельскохозяйственное использование	Постановление Исполнительного комитета города Альметьевск №36 от 29 июля 2016 года «О подготовке предложений по внесению изменений в генеральный план города Альметьевск»
476	16:45:030120:696	Нет данных	Нет данных	4,0	4,0	Земли промышленности, энергетики, транспорта, связи, радиовещания, телевидения и т.д.	Сельскохозяйственное использование	Постановление Исполнительного комитета города Альметьевск №36 от 29 июля 2016 года «О подготовке предложений по внесению изменений в генеральный план города Альметьевск»
477	16:45:030120:697	Нет данных	Нет данных	4,0	4,0	Земли промышленности, энергетики, транспорта, связи, радиовещания, телевидения и т.д.	Сельскохозяйственное использование	Постановление Исполнительного комитета города Альметьевск №36 от 29 июля 2016 года «О подготовке предложений по внесению

№ п/п	Кадастровый номер земельного участка	Категория земель	Разрешенное использование	Площадь земельного участка по кадастру, кв.м	Площадь исключаемого земельного участка, кв.м	Планируемая категория	Планируемое разрешенное использование*	Основание для исключения земельных участков
								изменений в генеральный план города Альметьевск»
478	16:45:030120:698	Нет данных	Нет данных	4,0	4,0	Земли промышленности, энергетики, транспорта, связи, радиовещания, телевидения и т.д.	Сельскохозяйственное использование	Постановление Исполнительного комитета города Альметьевск №36 от 29 июля 2016 года «О подготовке предложений по внесению изменений в генеральный план города Альметьевск»
479	16:45:030120:699	Нет данных	Нет данных	4,0	4,0	Земли промышленности, энергетики, транспорта, связи, радиовещания, телевидения и т.д.	Сельскохозяйственное использование	Постановление Исполнительного комитета города Альметьевск №36 от 29 июля 2016 года «О подготовке предложений по внесению изменений в генеральный план города Альметьевск»
480	16:45:030120:700	Нет данных	Нет данных	4,0	4,0	Земли промышленности, энергетики, транспорта, связи, радиовещания,	Сельскохозяйственное использование	Постановление Исполнительного комитета города Альметьевск №36 от 29 июля

№ п/п	Кадастровый номер земельного участка	Категория земель	Разрешенное использование	Площадь земельного участка по кадастру, кв.м	Площадь исключаемого земельного участка, кв.м	Планируемая категория	Планируемое разрешенное использование*	Основание для исключения земельных участков
						телевидения и т.д.		2016 года «О подготовке предложений по внесению изменений в генеральный план города Альметьевск»
481	16:45:030120:701	Нет данных	Нет данных	4,0	4,0	Земли промышленности, энергетики, транспорта, связи, радиовещания, телевидения и т.д.	Сельскохозяйственное использование	Постановление Исполнительного комитета города Альметьевск №36 от 29 июля 2016 года «О подготовке предложений по внесению изменений в генеральный план города Альметьевск»
482	16:45:030120:702	Нет данных	Нет данных	4,0	4,0	Земли промышленности, энергетики, транспорта, связи, радиовещания, телевидения и т.д.	Сельскохозяйственное использование	Постановление Исполнительного комитета города Альметьевск №36 от 29 июля 2016 года «О подготовке предложений по внесению изменений в генеральный план города Альметьевск»

№ п/п	Кадастровый номер земельного участка	Категория земель	Разрешенное использование	Площадь земельного участка по кадастру, кв.м	Площадь исключаемого земельного участка, кв.м	Планируемая категория	Планируемое разрешенное использование*	Основание для исключения земельных участков
483	16:45:030120:703	Нет данных	Нет данных	4,0	4,0	Земли промышленности, энергетики, транспорта, связи, радиовещания, телевидения и т.д.	Сельскохозяйственное использование	Постановление Исполнительного комитета города Альметьевск №36 от 29 июля 2016 года «О подготовке предложений по внесению изменений в генеральный план города Альметьевск»
484	16:45:030120:704	Нет данных	Нет данных	4,0	4,0	Земли промышленности, энергетики, транспорта, связи, радиовещания, телевидения и т.д.	Сельскохозяйственное использование	Постановление Исполнительного комитета города Альметьевск №36 от 29 июля 2016 года «О подготовке предложений по внесению изменений в генеральный план города Альметьевск»
485	16:45:030120:705	Нет данных	Нет данных	4,0	4,0	Земли промышленности, энергетики, транспорта, связи, радиовещания, телевидения и т.д.	Сельскохозяйственное использование	Постановление Исполнительного комитета города Альметьевск №36 от 29 июля 2016 года «О подготовке предложений по внесению

№ п/п	Кадастровый номер земельного участка	Категория земель	Разрешенное использование	Площадь земельного участка по кадастру, кв.м	Площадь исключаемого земельного участка, кв.м	Планируемая категория	Планируемое разрешенное использование*	Основание для исключения земельных участков
								изменений в генеральный план города Альметьевск»
486	16:45:030120:706	Нет данных	Нет данных	4,0	4,0	Земли промышленности, энергетики, транспорта, связи, радиовещания, телевидения и т.д.	Сельскохозяйственное использование	Постановление Исполнительного комитета города Альметьевск №36 от 29 июля 2016 года «О подготовке предложений по внесению изменений в генеральный план города Альметьевск»
487	16:45:030120:707	Нет данных	Нет данных	4,0	4,0	Земли промышленности, энергетики, транспорта, связи, радиовещания, телевидения и т.д.	Сельскохозяйственное использование	Постановление Исполнительного комитета города Альметьевск №36 от 29 июля 2016 года «О подготовке предложений по внесению изменений в генеральный план города Альметьевск»
488	16:45:030120:708	Нет данных	Нет данных	4,0	4,0	Земли промышленности, энергетики, транспорта, связи, радиовещания,	Сельскохозяйственное использование	Постановление Исполнительного комитета города Альметьевск №36 от 29 июля

№ п/п	Кадастровый номер земельного участка	Категория земель	Разрешенное использование	Площадь земельного участка по кадастру, кв.м	Площадь исключаемого земельного участка, кв.м	Планируемая категория	Планируемое разрешенное использование*	Основание для исключения земельных участков
						телевидения и т.д.		2016 года «О подготовке предложений по внесению изменений в генеральный план города Альметьевск»
489	16:45:030120:709	Нет данных	Нет данных	4,0	4,0	Земли промышленности, энергетики, транспорта, связи, радиовещания, телевидения и т.д.	Сельскохозяйственное использование	Постановление Исполнительного комитета города Альметьевск №36 от 29 июля 2016 года «О подготовке предложений по внесению изменений в генеральный план города Альметьевск»
490	16:45:030120:710	Нет данных	Нет данных	4,0	4,0	Земли промышленности, энергетики, транспорта, связи, радиовещания, телевидения и т.д.	Сельскохозяйственное использование	Постановление Исполнительного комитета города Альметьевск №36 от 29 июля 2016 года «О подготовке предложений по внесению изменений в генеральный план города Альметьевск»

№ п/п	Кадастровый номер земельного участка	Категория земель	Разрешенное использование	Площадь земельного участка по кадастру, кв.м	Площадь исключаемого земельного участка, кв.м	Планируемая категория	Планируемое разрешенное использование*	Основание для исключения земельных участков
491	16:45:030120:711	Нет данных	Нет данных	4,0	4,0	Земли промышленности, энергетики, транспорта, связи, радиовещания, телевидения и т.д.	Сельскохозяйственное использование	Постановление Исполнительного комитета города Альметьевск №36 от 29 июля 2016 года «О подготовке предложений по внесению изменений в генеральный план города Альметьевск»
492	16:45:030120:712	Нет данных	Нет данных	4,0	4,0	Земли промышленности, энергетики, транспорта, связи, радиовещания, телевидения и т.д.	Сельскохозяйственное использование	Постановление Исполнительного комитета города Альметьевск №36 от 29 июля 2016 года «О подготовке предложений по внесению изменений в генеральный план города Альметьевск»
493	16:45:030120:713	Нет данных	Нет данных	4,0	4,0	Земли промышленности, энергетики, транспорта, связи, радиовещания, телевидения и т.д.	Сельскохозяйственное использование	Постановление Исполнительного комитета города Альметьевск №36 от 29 июля 2016 года «О подготовке предложений по внесению

№ п/п	Кадастровый номер земельного участка	Категория земель	Разрешенное использование	Площадь земельного участка по кадастру, кв.м	Площадь исключаемого земельного участка, кв.м	Планируемая категория	Планируемое разрешенное использование*	Основание для исключения земельных участков
								изменений в генеральный план города Альметьевск»
494	16:45:030120:714	Нет данных	Нет данных	4,0	4,0	Земли промышленности, энергетики, транспорта, связи, радиовещания, телевидения и т.д.	Сельскохозяйственное использование	Постановление Исполнительного комитета города Альметьевск №36 от 29 июля 2016 года «О подготовке предложений по внесению изменений в генеральный план города Альметьевск»
495	16:45:030120:715	Нет данных	Нет данных	4,0	4,0	Земли промышленности, энергетики, транспорта, связи, радиовещания, телевидения и т.д.	Сельскохозяйственное использование	Постановление Исполнительного комитета города Альметьевск №36 от 29 июля 2016 года «О подготовке предложений по внесению изменений в генеральный план города Альметьевск»
496	16:45:030120:716	Нет данных	Нет данных	4,0	4,0	Земли промышленности, энергетики, транспорта, связи, радиовещания,	Сельскохозяйственное использование	Постановление Исполнительного комитета города Альметьевск №36 от 29 июля

№ п/п	Кадастровый номер земельного участка	Категория земель	Разрешенное использование	Площадь земельного участка по кадастру, кв.м	Площадь исключаемого земельного участка, кв.м	Планируемая категория	Планируемое разрешенное использование*	Основание для исключения земельных участков
						телевидения и т.д.		2016 года «О подготовке предложений по внесению изменений в генеральный план города Альметьевск»
497	16:45:030120:717	Нет данных	Нет данных	4,0	4,0	Земли промышленности, энергетики, транспорта, связи, радиовещания, телевидения и т.д.	Сельскохозяйственное использование	Постановление Исполнительного комитета города Альметьевск №36 от 29 июля 2016 года «О подготовке предложений по внесению изменений в генеральный план города Альметьевск»
498	16:45:030120:718	Нет данных	Нет данных	4,0	4,0	Земли промышленности, энергетики, транспорта, связи, радиовещания, телевидения и т.д.	Сельскохозяйственное использование	Постановление Исполнительного комитета города Альметьевск №36 от 29 июля 2016 года «О подготовке предложений по внесению изменений в генеральный план города Альметьевск»

№ п/п	Кадастровый номер земельного участка	Категория земель	Разрешенное использование	Площадь земельного участка по кадастру, кв.м	Площадь исключаемого земельного участка, кв.м	Планируемая категория	Планируемое разрешенное использование*	Основание для исключения земельных участков
499	16:45:030120:719	Нет данных	Нет данных	4,0	4,0	Земли промышленности, энергетики, транспорта, связи, радиовещания, телевидения и т.д.	Сельскохозяйственное использование	Постановление Исполнительного комитета города Альметьевск №36 от 29 июля 2016 года «О подготовке предложений по внесению изменений в генеральный план города Альметьевск»
500	16:45:030120:720	Нет данных	Нет данных	4,0	4,0	Земли промышленности, энергетики, транспорта, связи, радиовещания, телевидения и т.д.	Сельскохозяйственное использование	Постановление Исполнительного комитета города Альметьевск №36 от 29 июля 2016 года «О подготовке предложений по внесению изменений в генеральный план города Альметьевск»
501	16:45:030120:721	Нет данных	Нет данных	4,0	4,0	Земли промышленности, энергетики, транспорта, связи, радиовещания, телевидения и т.д.	Сельскохозяйственное использование	Постановление Исполнительного комитета города Альметьевск №36 от 29 июля 2016 года «О подготовке предложений по внесению

№ п/п	Кадастровый номер земельного участка	Категория земель	Разрешенное использование	Площадь земельного участка по кадастру, кв.м	Площадь исключаемого земельного участка, кв.м	Планируемая категория	Планируемое разрешенное использование*	Основание для исключения земельных участков
								изменений в генеральный план города Альметьевск»
502	16:45:030120:722	Нет данных	Нет данных	4,0	4,0	Земли промышленности, энергетики, транспорта, связи, радиовещания, телевидения и т.д.	Сельскохозяйственное использование	Постановление Исполнительного комитета города Альметьевск №36 от 29 июля 2016 года «О подготовке предложений по внесению изменений в генеральный план города Альметьевск»
503	16:45:030120:723	Нет данных	Нет данных	4,0	4,0	Земли промышленности, энергетики, транспорта, связи, радиовещания, телевидения и т.д.	Сельскохозяйственное использование	Постановление Исполнительного комитета города Альметьевск №36 от 29 июля 2016 года «О подготовке предложений по внесению изменений в генеральный план города Альметьевск»
504	16:45:030120:731	Нет данных	Нет данных	4,0	4,0	Земли промышленности, энергетики, транспорта, связи, радиовещания,	Сельскохозяйственное использование	Постановление Исполнительного комитета города Альметьевск №36 от 29 июля

№ п/п	Кадастровый номер земельного участка	Категория земель	Разрешенное использование	Площадь земельного участка по кадастру, кв.м	Площадь исключаемого земельного участка, кв.м	Планируемая категория	Планируемое разрешенное использование*	Основание для исключения земельных участков
						телевидения и т.д.		2016 года «О подготовке предложений по внесению изменений в генеральный план города Альметьевск»
505	16:45:030120:733	Нет данных	Нет данных	4,0	4,0	Земли промышленности, энергетики, транспорта, связи, радиовещания, телевидения и т.д.	Сельскохозяйственное использование	Постановление Исполнительного комитета города Альметьевск №36 от 29 июля 2016 года «О подготовке предложений по внесению изменений в генеральный план города Альметьевск»
506	16:45:030120:735	Нет данных	Нет данных	49,0	49,0	Земли промышленности, энергетики, транспорта, связи, радиовещания, телевидения и т.д.	Сельскохозяйственное использование	Постановление Исполнительного комитета города Альметьевск №36 от 29 июля 2016 года «О подготовке предложений по внесению изменений в генеральный план города Альметьевск»

№ п/п	Кадастровый номер земельного участка	Категория земель	Разрешенное использование	Площадь земельного участка по кадастру, кв.м	Площадь исключаемого земельного участка, кв.м	Планируемая категория	Планируемое разрешенное использование*	Основание для исключения земельных участков
507	16:45:030120:736	Нет данных	Нет данных	1031,0	1031,1	Земли промышленности, энергетики, транспорта, связи, радиовещания, телевидения и т.д.	Сельскохозяйственное использование	Постановление Исполнительного комитета города Альметьевск №36 от 29 июля 2016 года «О подготовке предложений по внесению изменений в генеральный план города Альметьевск»
508	16:45:030120:737	Нет данных	Нет данных	559,0	559,0	Земли промышленности, энергетики, транспорта, связи, радиовещания, телевидения и т.д.	Сельскохозяйственное использование	Постановление Исполнительного комитета города Альметьевск №36 от 29 июля 2016 года «О подготовке предложений по внесению изменений в генеральный план города Альметьевск»
509	16:45:030120:738	Нет данных	Нет данных	71,0	71,0	Земли промышленности, энергетики, транспорта, связи, радиовещания, телевидения и т.д.	Сельскохозяйственное использование	Постановление Исполнительного комитета города Альметьевск №36 от 29 июля 2016 года «О подготовке предложений по внесению

№ п/п	Кадастровый номер земельного участка	Категория земель	Разрешенное использование	Площадь земельного участка по кадастру, кв.м	Площадь исключаемого земельного участка, кв.м	Планируемая категория	Планируемое разрешенное использование*	Основание для исключения земельных участков
								изменений в генеральный план города Альметьевск»
510	16:45:030120:740	Нет данных	Нет данных	49,0	49,0	Земли промышленности, энергетики, транспорта, связи, радиовещания, телевидения и т.д.	Сельскохозяйственное использование	Постановление Исполнительного комитета города Альметьевск №36 от 29 июля 2016 года «О подготовке предложений по внесению изменений в генеральный план города Альметьевск»
511	16:45:030120:741	Нет данных	Нет данных	31,0	31,0	Земли промышленности, энергетики, транспорта, связи, радиовещания, телевидения и т.д.	Сельскохозяйственное использование	Постановление Исполнительного комитета города Альметьевск №36 от 29 июля 2016 года «О подготовке предложений по внесению изменений в генеральный план города Альметьевск»
512	16:45:030120:742	Нет данных	Нет данных	49,0	49,0	Земли промышленности, энергетики, транспорта, связи, радиовещания,	Сельскохозяйственное использование	Постановление Исполнительного комитета города Альметьевск №36 от 29 июля

№ п/п	Кадастровый номер земельного участка	Категория земель	Разрешенное использование	Площадь земельного участка по кадастру, кв.м	Площадь исключаемого земельного участка, кв.м	Планируемая категория	Планируемое разрешенное использование*	Основание для исключения земельных участков
						телевидения и т.д.		2016 года «О подготовке предложений по внесению изменений в генеральный план города Альметьевск»
513	16:45:030120:743	Нет данных	Нет данных	49,0	49,0	Земли промышленности, энергетики, транспорта, связи, радиовещания, телевидения и т.д.	Сельскохозяйственное использование	Постановление Исполнительного комитета города Альметьевск №36 от 29 июля 2016 года «О подготовке предложений по внесению изменений в генеральный план города Альметьевск»
514	16:45:030120:746	Нет данных	Нет данных	25,0	25,0	Земли промышленности, энергетики, транспорта, связи, радиовещания, телевидения и т.д.	Сельскохозяйственное использование	Постановление Исполнительного комитета города Альметьевск №36 от 29 июля 2016 года «О подготовке предложений по внесению изменений в генеральный план города Альметьевск»

№ п/п	Кадастровый номер земельного участка	Категория земель	Разрешенное использование	Площадь земельного участка по кадастру, кв.м	Площадь исключаемого земельного участка, кв.м	Планируемая категория	Планируемое разрешенное использование*	Основание для исключения земельных участков
515	16:45:030120:747	Нет данных	Нет данных	16,0	16,0	Земли промышленности, энергетики, транспорта, связи, радиовещания, телевидения и т.д.	Сельскохозяйственное использование	Постановление Исполнительного комитета города Альметьевск №36 от 29 июля 2016 года «О подготовке предложений по внесению изменений в генеральный план города Альметьевск»
516	16:45:030120:748	Нет данных	Нет данных	16,0	16,0	Земли промышленности, энергетики, транспорта, связи, радиовещания, телевидения и т.д.	Сельскохозяйственное использование	Постановление Исполнительного комитета города Альметьевск №36 от 29 июля 2016 года «О подготовке предложений по внесению изменений в генеральный план города Альметьевск»
517	16:45:030120:749	Нет данных	Нет данных	25,0	25,0	Земли промышленности, энергетики, транспорта, связи, радиовещания, телевидения и т.д.	Сельскохозяйственное использование	Постановление Исполнительного комитета города Альметьевск №36 от 29 июля 2016 года «О подготовке предложений по внесению

№ п/п	Кадастровый номер земельного участка	Категория земель	Разрешенное использование	Площадь земельного участка по кадастру, кв.м	Площадь исключаемого земельного участка, кв.м	Планируемая категория	Планируемое разрешенное использование*	Основание для исключения земельных участков
								изменений в генеральный план города Альметьевск»
518	16:45:030120:750	Нет данных	Нет данных	22,5	22,5	Земли промышленности, энергетики, транспорта, связи, радиовещания, телевидения и т.д.	Сельскохозяйственное использование	Постановление Исполнительного комитета города Альметьевск №36 от 29 июля 2016 года «О подготовке предложений по внесению изменений в генеральный план города Альметьевск»
519	16:45:030120:751	Нет данных	Нет данных	20,0	20,0	Земли промышленности, энергетики, транспорта, связи, радиовещания, телевидения и т.д.	Сельскохозяйственное использование	Постановление Исполнительного комитета города Альметьевск №36 от 29 июля 2016 года «О подготовке предложений по внесению изменений в генеральный план города Альметьевск»
520	16:45:030120:752	Нет данных	Нет данных	25,0	25,0	Земли промышленности, энергетики, транспорта, связи, радиовещания,	Сельскохозяйственное использование	Постановление Исполнительного комитета города Альметьевск №36 от 29 июля

№ п/п	Кадастровый номер земельного участка	Категория земель	Разрешенное использование	Площадь земельного участка по кадастру, кв.м	Площадь исключаемого земельного участка, кв.м	Планируемая категория	Планируемое разрешенное использование*	Основание для исключения земельных участков
						телевидения и т.д.		2016 года «О подготовке предложений по внесению изменений в генеральный план города Альметьевск»
521	16:45:030120:753	Нет данных	Нет данных	20,0	20,0	Земли промышленности, энергетики, транспорта, связи, радиовещания, телевидения и т.д.	Сельскохозяйственное использование	Постановление Исполнительного комитета города Альметьевск №36 от 29 июля 2016 года «О подготовке предложений по внесению изменений в генеральный план города Альметьевск»
522	16:45:030120:754	Нет данных	Нет данных	9,0	9,0	Земли промышленности, энергетики, транспорта, связи, радиовещания, телевидения и т.д.	Сельскохозяйственное использование	Постановление Исполнительного комитета города Альметьевск №36 от 29 июля 2016 года «О подготовке предложений по внесению изменений в генеральный план города Альметьевск»

№ п/п	Кадастровый номер земельного участка	Категория земель	Разрешенное использование	Площадь земельного участка по кадастру, кв.м	Площадь исключаемого земельного участка, кв.м	Планируемая категория	Планируемое разрешенное использование*	Основание для исключения земельных участков
523	16:45:030120:760	Нет данных	Нет данных	49,0	49,0	Земли промышленности, энергетики, транспорта, связи, радиовещания, телевидения и т.д.	Сельскохозяйственное использование	Постановление Исполнительного комитета города Альметьевск №36 от 29 июля 2016 года «О подготовке предложений по внесению изменений в генеральный план города Альметьевск»
524	16:45:030120:761	Нет данных	Нет данных	2,9	2,9	Земли промышленности, энергетики, транспорта, связи, радиовещания, телевидения и т.д.	Сельскохозяйственное использование	Постановление Исполнительного комитета города Альметьевск №36 от 29 июля 2016 года «О подготовке предложений по внесению изменений в генеральный план города Альметьевск»
525	16:45:030120:762	Нет данных	Нет данных	49,0	49,0	Земли промышленности, энергетики, транспорта, связи, радиовещания, телевидения и т.д.	Сельскохозяйственное использование	Постановление Исполнительного комитета города Альметьевск №36 от 29 июля 2016 года «О подготовке предложений по внесению

№ п/п	Кадастровый номер земельного участка	Категория земель	Разрешенное использование	Площадь земельного участка по кадастру, кв.м	Площадь исключаемого земельного участка, кв.м	Планируемая категория	Планируемое разрешенное использование*	Основание для исключения земельных участков
								изменений в генеральный план города Альметьевск»
526	16:45:030120:763	Нет данных	Нет данных	7,5	7,5	Земли промышленности, энергетики, транспорта, связи, радиовещания, телевидения и т.д.	Сельскохозяйственное использование	Постановление Исполнительного комитета города Альметьевск №36 от 29 июля 2016 года «О подготовке предложений по внесению изменений в генеральный план города Альметьевск»
527	16:45:030120:767	Нет данных	Нет данных	3937,5	3937,5	Земли промышленности, энергетики, транспорта, связи, радиовещания, телевидения и т.д.	Сельскохозяйственное использование	Постановление Исполнительного комитета города Альметьевск №36 от 29 июля 2016 года «О подготовке предложений по внесению изменений в генеральный план города Альметьевск»
528	16:45:030120:768	Нет данных	Нет данных	8380,0	8380,0	Земли промышленности, энергетики, транспорта, связи, радиовещания,	Сельскохозяйственное использование	Постановление Исполнительного комитета города Альметьевск №36 от 29 июля

№ п/п	Кадастровый номер земельного участка	Категория земель	Разрешенное использование	Площадь земельного участка по кадастру, кв.м	Площадь исключаемого земельного участка, кв.м	Планируемая категория	Планируемое разрешенное использование*	Основание для исключения земельных участков
						телевидения и т.д.		2016 года «О подготовке предложений по внесению изменений в генеральный план города Альметьевск»
529	16:45:030120:770	Земли населенных пунктов	Для размещения промышленных объектов	11155,0	11155,1	Земли промышленности, энергетики, транспорта, связи, радиовещания, телевидения и т.д.	Автомобильный транспорт	Постановление Исполнительного комитета города Альметьевск №36 от 29 июля 2016 года «О подготовке предложений по внесению изменений в генеральный план города Альметьевск»
530	16:45:030120:771	Земли населенных пунктов	Для размещения промышленных объектов	7809,0	7809,0	Земли промышленности, энергетики, транспорта, связи, радиовещания, телевидения и т.д.	Автомобильный транспорт	Постановление Исполнительного комитета города Альметьевск №36 от 29 июля 2016 года «О подготовке предложений по внесению изменений в генеральный план города Альметьевск»

№ п/п	Кадастровый номер земельного участка	Категория земель	Разрешенное использование	Площадь земельного участка по кадастру, кв.м	Площадь исключаемого земельного участка, кв.м	Планируемая категория	Планируемое разрешенное использование*	Основание для исключения земельных участков
531	16:45:030120:774	Земли населенных пунктов	Для размещения промышленных объектов	5198,0	5198,0	Земли промышленности, энергетики, транспорта, связи, радиовещания, телевидения и т.д.	Автомобильный транспорт	Постановление Исполнительного комитета города Альметьевск №36 от 29 июля 2016 года «О подготовке предложений по внесению изменений в генеральный план города Альметьевск»
532	16:45:030120:776	Земли населенных пунктов	Для размещения промышленных объектов	151,3	151,3	Земли промышленности, энергетики, транспорта, связи, радиовещания, телевидения и т.д.	Производственная деятельность	Постановление Исполнительного комитета города Альметьевск №36 от 29 июля 2016 года «О подготовке предложений по внесению изменений в генеральный план города Альметьевск»
533	16:45:030120:777	Земли населенных пунктов	Для размещения промышленных объектов	37,0	37,0	Земли промышленности, энергетики, транспорта, связи, радиовещания, телевидения и т.д.	Производственная деятельность	Постановление Исполнительного комитета города Альметьевск №36 от 29 июля 2016 года «О подготовке предложений по внесению

№ п/п	Кадастровый номер земельного участка	Категория земель	Разрешенное использование	Площадь земельного участка по кадастру, кв.м	Площадь исключаемого земельного участка, кв.м	Планируемая категория	Планируемое разрешенное использование*	Основание для исключения земельных участков
								изменений в генеральный план города Альметьевск»
534	16:45:030120:778	Земли населенных пунктов	Для размещения промышленных объектов	37,0	37,0	Земли промышленности, энергетики, транспорта, связи, радиовещания, телевидения и т.д.	Производственная деятельность	Постановление Исполнительного комитета города Альметьевск №36 от 29 июля 2016 года «О подготовке предложений по внесению изменений в генеральный план города Альметьевск»
535	16:45:030120:779	Земли населенных пунктов	Для размещения промышленных объектов	37,0	37,0	Земли промышленности, энергетики, транспорта, связи, радиовещания, телевидения и т.д.	Производственная деятельность	Постановление Исполнительного комитета города Альметьевск №36 от 29 июля 2016 года «О подготовке предложений по внесению изменений в генеральный план города Альметьевск»
536	16:45:030120:780	Земли населенных пунктов	Для размещения промышленных объектов	2500,0	2500,0	Земли промышленности, энергетики, транспорта, связи, радиовещания,	Производственная деятельность	Постановление Исполнительного комитета города Альметьевск №36 от 29 июля

№ п/п	Кадастровый номер земельного участка	Категория земель	Разрешенное использование	Площадь земельного участка по кадастру, кв.м	Площадь исключаемого земельного участка, кв.м	Планируемая категория	Планируемое разрешенное использование*	Основание для исключения земельных участков
						телевидения и т.д.		2016 года «О подготовке предложений по внесению изменений в генеральный план города Альметьевск»
537	16:45:030120:781	Земли населенных пунктов	Для размещения промышленных объектов	6363,0	6363,0	Земли промышленности, энергетики, транспорта, связи, радиовещания, телевидения и т.д.	Производственная деятельность	Постановление Исполнительного комитета города Альметьевск №36 от 29 июля 2016 года «О подготовке предложений по внесению изменений в генеральный план города Альметьевск»
538	16:45:030120:782	Земли населенных пунктов	Для размещения промышленных объектов	7536,0	7536,0	Земли промышленности, энергетики, транспорта, связи, радиовещания, телевидения и т.д.	Производственная деятельность	Постановление Исполнительного комитета города Альметьевск №36 от 29 июля 2016 года «О подготовке предложений по внесению изменений в генеральный план города Альметьевск»

№ п/п	Кадастровый номер земельного участка	Категория земель	Разрешенное использование	Площадь земельного участка по кадастру, кв.м	Площадь исключаемого земельного участка, кв.м	Планируемая категория	Планируемое разрешенное использование*	Основание для исключения земельных участков
539	16:45:030120:783	Земли населенных пунктов	Нет данных	3723,0	3723,0	Земли промышленности, энергетики, транспорта, связи, радиовещания, телевидения и т.д.	Производственная деятельность	Постановление Исполнительного комитета города Альметьевск №36 от 29 июля 2016 года «О подготовке предложений по внесению изменений в генеральный план города Альметьевск»
540	16:45:030120:784	Земли населенных пунктов	Нет данных	2815,0	2815,0	Земли промышленности, энергетики, транспорта, связи, радиовещания, телевидения и т.д.	Производственная деятельность	Постановление Исполнительного комитета города Альметьевск №36 от 29 июля 2016 года «О подготовке предложений по внесению изменений в генеральный план города Альметьевск»
541	16:45:030120:785	Земли населенных пунктов	Нет данных	2859,0	2859,0	Земли промышленности, энергетики, транспорта, связи, радиовещания, телевидения и т.д.	Производственная деятельность	Постановление Исполнительного комитета города Альметьевск №36 от 29 июля 2016 года «О подготовке предложений по внесению

№ п/п	Кадастровый номер земельного участка	Категория земель	Разрешенное использование	Площадь земельного участка по кадастру, кв.м	Площадь исключаемого земельного участка, кв.м	Планируемая категория	Планируемое разрешенное использование*	Основание для исключения земельных участков
								изменений в генеральный план города Альметьевск»
542	16:45:030120:786	Земли населенных пунктов	Для размещения промышленных объектов	58,0	58,0	Земли промышленности, энергетики, транспорта, связи, радиовещания, телевидения и т.д.	Автомобильный транспорт	Постановление Исполнительного комитета города Альметьевск №36 от 29 июля 2016 года «О подготовке предложений по внесению изменений в генеральный план города Альметьевск»
543	16:45:030120:788	Нет данных	Нет данных	7,0	7,0	Земли промышленности, энергетики, транспорта, связи, радиовещания, телевидения и т.д.	Сельскохозяйственное использование	Постановление Исполнительного комитета города Альметьевск №36 от 29 июля 2016 года «О подготовке предложений по внесению изменений в генеральный план города Альметьевск»
544	16:45:030120:789	Нет данных	Нет данных	3,0	3,0	Земли промышленности, энергетики, транспорта, связи, радиовещания,	Сельскохозяйственное использование	Постановление Исполнительного комитета города Альметьевск №36 от 29 июля

№ п/п	Кадастровый номер земельного участка	Категория земель	Разрешенное использование	Площадь земельного участка по кадастру, кв.м	Площадь исключаемого земельного участка, кв.м	Планируемая категория	Планируемое разрешенное использование*	Основание для исключения земельных участков
						телевидения и т.д.		2016 года «О подготовке предложений по внесению изменений в генеральный план города Альметьевск»
545	16:45:030120:790	Земли населенных пунктов	Для размещения промышленных объектов	1207,0	1207,0	Земли промышленности, энергетики, транспорта, связи, радиовещания, телевидения и т.д.	Автомобильный транспорт	Постановление Исполнительного комитета города Альметьевск №36 от 29 июля 2016 года «О подготовке предложений по внесению изменений в генеральный план города Альметьевск»
546	16:45:030120:791	Земли населенных пунктов	Нет данных	305,0	305,0	Земли промышленности, энергетики, транспорта, связи, радиовещания, телевидения и т.д.	Автомобильный транспорт	Постановление Исполнительного комитета города Альметьевск №36 от 29 июля 2016 года «О подготовке предложений по внесению изменений в генеральный план города Альметьевск»

№ п/п	Кадастровый номер земельного участка	Категория земель	Разрешенное использование	Площадь земельного участка по кадастру, кв.м	Площадь исключаемого земельного участка, кв.м	Планируемая категория	Планируемое разрешенное использование*	Основание для исключения земельных участков
547	16:45:030120:793	Земли населенных пунктов	Нет данных	9,0	9,0	Земли промышленности, энергетики, транспорта, связи, радиовещания, телевидения и т.д.	Производственная деятельность	Постановление Исполнительного комитета города Альметьевск №36 от 29 июля 2016 года «О подготовке предложений по внесению изменений в генеральный план города Альметьевск»
548	16:45:030120:794	Земли населенных пунктов	Нет данных	91,0	91,0	Земли промышленности, энергетики, транспорта, связи, радиовещания, телевидения и т.д.	Производственная деятельность	Постановление Исполнительного комитета города Альметьевск №36 от 29 июля 2016 года «О подготовке предложений по внесению изменений в генеральный план города Альметьевск»
549	16:45:030120:795	Земли населенных пунктов	Нет данных	9,0	9,0	Земли промышленности, энергетики, транспорта, связи, радиовещания, телевидения и т.д.	Производственная деятельность	Постановление Исполнительного комитета города Альметьевск №36 от 29 июля 2016 года «О подготовке предложений по внесению

№ п/п	Кадастровый номер земельного участка	Категория земель	Разрешенное использование	Площадь земельного участка по кадастру, кв.м	Площадь исключаемого земельного участка, кв.м	Планируемая категория	Планируемое разрешенное использование*	Основание для исключения земельных участков
								изменений в генеральный план города Альметьевск»
550	16:45:030120:796	Земли населенных пунктов	Нет данных	9,0	9,0	Земли промышленности, энергетики, транспорта, связи, радиовещания, телевидения и т.д.	Производственная деятельность	Постановление Исполнительного комитета города Альметьевск №36 от 29 июля 2016 года «О подготовке предложений по внесению изменений в генеральный план города Альметьевск»
551	16:45:030120:797	Земли населенных пунктов	Нет данных	9,0	9,0	Земли промышленности, энергетики, транспорта, связи, радиовещания, телевидения и т.д.	Производственная деятельность	Постановление Исполнительного комитета города Альметьевск №36 от 29 июля 2016 года «О подготовке предложений по внесению изменений в генеральный план города Альметьевск»
552	16:45:030120:798	Земли населенных пунктов	Нет данных	9,0	9,0	Земли промышленности, энергетики, транспорта, связи, радиовещания,	Производственная деятельность	Постановление Исполнительного комитета города Альметьевск №36 от 29 июля

№ п/п	Кадастровый номер земельного участка	Категория земель	Разрешенное использование	Площадь земельного участка по кадастру, кв.м	Площадь исключаемого земельного участка, кв.м	Планируемая категория	Планируемое разрешенное использование*	Основание для исключения земельных участков
						телевидения и т.д.		2016 года «О подготовке предложений по внесению изменений в генеральный план города Альметьевск»
553	16:45:030120:799	Земли населенных пунктов	Нет данных	9,0	9,0	Земли промышленности, энергетики, транспорта, связи, радиовещания, телевидения и т.д.	Производственная деятельность	Постановление Исполнительного комитета города Альметьевск №36 от 29 июля 2016 года «О подготовке предложений по внесению изменений в генеральный план города Альметьевск»
554	16:45:030120:800	Земли населенных пунктов	Нет данных	9,0	9,0	Земли промышленности, энергетики, транспорта, связи, радиовещания, телевидения и т.д.	Производственная деятельность	Постановление Исполнительного комитета города Альметьевск №36 от 29 июля 2016 года «О подготовке предложений по внесению изменений в генеральный план города Альметьевск»

№ п/п	Кадастровый номер земельного участка	Категория земель	Разрешенное использование	Площадь земельного участка по кадастру, кв.м	Площадь исключаемого земельного участка, кв.м	Планируемая категория	Планируемое разрешенное использование*	Основание для исключения земельных участков
555	16:45:030120:801	Земли населенных пунктов	Нет данных	9,0	9,0	Земли промышленности, энергетики, транспорта, связи, радиовещания, телевидения и т.д.	Производственная деятельность	Постановление Исполнительного комитета города Альметьевск №36 от 29 июля 2016 года «О подготовке предложений по внесению изменений в генеральный план города Альметьевск»
556	16:45:030120:802	Земли населенных пунктов	Нет данных	9,0	9,0	Земли промышленности, энергетики, транспорта, связи, радиовещания, телевидения и т.д.	Производственная деятельность	Постановление Исполнительного комитета города Альметьевск №36 от 29 июля 2016 года «О подготовке предложений по внесению изменений в генеральный план города Альметьевск»
557	16:45:030120:803	Земли населенных пунктов	Нет данных	9,0	9,0	Земли промышленности, энергетики, транспорта, связи, радиовещания, телевидения и т.д.	Производственная деятельность	Постановление Исполнительного комитета города Альметьевск №36 от 29 июля 2016 года «О подготовке предложений по внесению

№ п/п	Кадастровый номер земельного участка	Категория земель	Разрешенное использование	Площадь земельного участка по кадастру, кв.м	Площадь исключаемого земельного участка, кв.м	Планируемая категория	Планируемое разрешенное использование*	Основание для исключения земельных участков
								изменений в генеральный план города Альметьевск»
558	16:45:030120:804	Земли населенных пунктов	Для размещения промышленных объектов	2500,0	2500,0	Земли промышленности, энергетики, транспорта, связи, радиовещания, телевидения и т.д.	Производственная деятельность	Постановление Исполнительного комитета города Альметьевск №36 от 29 июля 2016 года «О подготовке предложений по внесению изменений в генеральный план города Альметьевск»
559	16:45:030120:806	Земли населенных пунктов	Нет данных	39,8	39,8	Земли промышленности, энергетики, транспорта, связи, радиовещания, телевидения и т.д.	Сельскохозяйственное использование	Постановление Исполнительного комитета города Альметьевск №36 от 29 июля 2016 года «О подготовке предложений по внесению изменений в генеральный план города Альметьевск»
560	16:45:030120:807	Земли населенных пунктов	Для размещения промышленных объектов	4,0	4,0	Земли промышленности, энергетики, транспорта, связи, радиовещания,	Производственная деятельность	Постановление Исполнительного комитета города Альметьевск №36 от 29 июля

№ п/п	Кадастровый номер земельного участка	Категория земель	Разрешенное использование	Площадь земельного участка по кадастру, кв.м	Площадь исключаемого земельного участка, кв.м	Планируемая категория	Планируемое разрешенное использование*	Основание для исключения земельных участков
						телевидения и т.д.		2016 года «О подготовке предложений по внесению изменений в генеральный план города Альметьевск»
561	16:45:030120:807	Земли населенных пунктов	Для размещения промышленных объектов	4,0	4,0	Земли промышленности, энергетики, транспорта, связи, радиовещания, телевидения и т.д.	Сельскохозяйственное использование	Постановление Исполнительного комитета города Альметьевск №36 от 29 июля 2016 года «О подготовке предложений по внесению изменений в генеральный план города Альметьевск»
562	16:45:030120:809	Земли населенных пунктов	Нет данных	9,0	9,0	Земли промышленности, энергетики, транспорта, связи, радиовещания, телевидения и т.д.	Сельскохозяйственное использование	Постановление Исполнительного комитета города Альметьевск №36 от 29 июля 2016 года «О подготовке предложений по внесению изменений в генеральный план города Альметьевск»

№ п/п	Кадастровый номер земельного участка	Категория земель	Разрешенное использование	Площадь земельного участка по кадастру, кв.м	Площадь исключаемого земельного участка, кв.м	Планируемая категория	Планируемое разрешенное использование*	Основание для исключения земельных участков
563	16:45:030120:810	Земли населенных пунктов	Нет данных	67,0	67,0	Земли промышленности, энергетики, транспорта, связи, радиовещания, телевидения и т.д.	Сельскохозяйственное использование	Постановление Исполнительного комитета города Альметьевск №36 от 29 июля 2016 года «О подготовке предложений по внесению изменений в генеральный план города Альметьевск»
564	16:45:030120:811	Земли населенных пунктов	Нет данных	44,0	44,0	Земли промышленности, энергетики, транспорта, связи, радиовещания, телевидения и т.д.	Сельскохозяйственное использование	Постановление Исполнительного комитета города Альметьевск №36 от 29 июля 2016 года «О подготовке предложений по внесению изменений в генеральный план города Альметьевск»
565	16:45:030120:812	Земли населенных пунктов	Нет данных	52,0	52,0	Земли промышленности, энергетики, транспорта, связи, радиовещания, телевидения и т.д.	Сельскохозяйственное использование	Постановление Исполнительного комитета города Альметьевск №36 от 29 июля 2016 года «О подготовке предложений по внесению

№ п/п	Кадастровый номер земельного участка	Категория земель	Разрешенное использование	Площадь земельного участка по кадастру, кв.м	Площадь исключаемого земельного участка, кв.м	Планируемая категория	Планируемое разрешенное использование*	Основание для исключения земельных участков
								изменений в генеральный план города Альметьевск»
566	16:45:030120:814	Земли населенных пунктов	Нет данных	66,0	66,0	Земли промышленности, энергетики, транспорта, связи, радиовещания, телевидения и т.д.	Сельскохозяйственное использование	Постановление Исполнительного комитета города Альметьевск №36 от 29 июля 2016 года «О подготовке предложений по внесению изменений в генеральный план города Альметьевск»
567	16:45:030120:815	Земли населенных пунктов	Нет данных	123,0	123,0	Земли промышленности, энергетики, транспорта, связи, радиовещания, телевидения и т.д.	Сельскохозяйственное использование	Постановление Исполнительного комитета города Альметьевск №36 от 29 июля 2016 года «О подготовке предложений по внесению изменений в генеральный план города Альметьевск»
568	16:45:030120:818	Земли населенных пунктов	Для размещения промышленных объектов	7462,0	7462,0	Земли промышленности, энергетики, транспорта, связи, радиовещания,	Производственная деятельность	Постановление Исполнительного комитета города Альметьевск №36 от 29 июля

№ п/п	Кадастровый номер земельного участка	Категория земель	Разрешенное использование	Площадь земельного участка по кадастру, кв.м	Площадь исключаемого земельного участка, кв.м	Планируемая категория	Планируемое разрешенное использование*	Основание для исключения земельных участков
						телевидения и т.д.		2016 года «О подготовке предложений по внесению изменений в генеральный план города Альметьевск»
569	16:45:030120:819	Земли населенных пунктов	Для размещения промышленных объектов	2500,0	2500,0	Земли промышленности, энергетики, транспорта, связи, радиовещания, телевидения и т.д.	Производственная деятельность	Постановление Исполнительного комитета города Альметьевск №36 от 29 июля 2016 года «О подготовке предложений по внесению изменений в генеральный план города Альметьевск»
570	16:45:030120:821	Земли населенных пунктов	Для размещения промышленных объектов	2506,7	2506,7	Земли промышленности, энергетики, транспорта, связи, радиовещания, телевидения и т.д.	Производственная деятельность	Постановление Исполнительного комитета города Альметьевск №36 от 29 июля 2016 года «О подготовке предложений по внесению изменений в генеральный план города Альметьевск»

№ п/п	Кадастровый номер земельного участка	Категория земель	Разрешенное использование	Площадь земельного участка по кадастру, кв.м	Площадь исключаемого земельного участка, кв.м	Планируемая категория	Планируемое разрешенное использование*	Основание для исключения земельных участков
571	16:45:030120:822	Земли населенных пунктов	Для размещения промышленных объектов	2499,4	2499,4	Земли промышленности, энергетики, транспорта, связи, радиовещания, телевидения и т.д.	Производственная деятельность	Постановление Исполнительного комитета города Альметьевск №36 от 29 июля 2016 года «О подготовке предложений по внесению изменений в генеральный план города Альметьевск»
572	16:45:030120:823	Земли населенных пунктов	Для размещения промышленных объектов	93,8	93,8	Земли промышленности, энергетики, транспорта, связи, радиовещания, телевидения и т.д.	Производственная деятельность	Постановление Исполнительного комитета города Альметьевск №36 от 29 июля 2016 года «О подготовке предложений по внесению изменений в генеральный план города Альметьевск»
573	16:45:030120:824	Земли населенных пунктов	Нет данных	85793,0	85793,0	Земли промышленности, энергетики, транспорта, связи, радиовещания, телевидения и т.д.	Производственная деятельность	Постановление Исполнительного комитета города Альметьевск №36 от 29 июля 2016 года «О подготовке предложений по внесению

№ п/п	Кадастровый номер земельного участка	Категория земель	Разрешенное использование	Площадь земельного участка по кадастру, кв.м	Площадь исключаемого земельного участка, кв.м	Планируемая категория	Планируемое разрешенное использование*	Основание для исключения земельных участков
								изменений в генеральный план города Альметьевск»
574	16:45:030120:861	Земли населенных пунктов	Под иными объектами специального назначения	1320,0	1320,0	Земли промышленности, энергетики, транспорта, связи, радиовещания, телевидения и т.д.	Производственная деятельность	Постановление Исполнительного комитета города Альметьевск №36 от 29 июля 2016 года «О подготовке предложений по внесению изменений в генеральный план города Альметьевск»
575	16:45:030120:868	Земли населенных пунктов	Под иными объектами специального назначения	1,0	1,0	Земли промышленности, энергетики, транспорта, связи, радиовещания, телевидения и т.д.	Производственная деятельность	Постановление Исполнительного комитета города Альметьевск №36 от 29 июля 2016 года «О подготовке предложений по внесению изменений в генеральный план города Альметьевск»
576	16:45:030120:876	Земли населенных пунктов	Под иными объектами специального назначения	10000,0	10000,0	Земли промышленности, энергетики, транспорта, связи, радиовещания,	Производственная деятельность	Постановление Исполнительного комитета города Альметьевск №36 от 29 июля

№ п/п	Кадастровый номер земельного участка	Категория земель	Разрешенное использование	Площадь земельного участка по кадастру, кв.м	Площадь исключаемого земельного участка, кв.м	Планируемая категория	Планируемое разрешенное использование*	Основание для исключения земельных участков
						телевидения и т.д.		2016 года «О подготовке предложений по внесению изменений в генеральный план города Альметьевск»
577	16:45:030120:878	Земли населенных пунктов	Нет данных	172,1	172,1	Земли сельскохозяйственного назначения	Для индивидуального жилищного строительства	Постановление Исполнительного комитета города Альметьевск №36 от 29 июля 2016 года «О подготовке предложений по внесению изменений в генеральный план города Альметьевск»
578	16:45:030120:879	Земли населенных пунктов	Для добычи и разработки полезных ископаемых	1300,0	1300,0	Земли промышленности, энергетики, транспорта, связи, радиовещания, телевидения и т.д.	Автомобильный транспорт	Постановление Исполнительного комитета города Альметьевск №36 от 29 июля 2016 года «О подготовке предложений по внесению изменений в генеральный план города Альметьевск»

№ п/п	Кадастровый номер земельного участка	Категория земель	Разрешенное использование	Площадь земельного участка по кадастру, кв.м	Площадь исключаемого земельного участка, кв.м	Планируемая категория	Планируемое разрешенное использование*	Основание для исключения земельных участков
579	16:45:030120:897	Земли населенных пунктов	Для размещения объектов, характерных для населенных пунктов	223,0	223,0	Земли промышленности, энергетики, транспорта, связи, радиовещания, телевидения и т.д.	Объекты гаражного назначения	Постановление Исполнительного комитета города Альметьевск №36 от 29 июля 2016 года «О подготовке предложений по внесению изменений в генеральный план города Альметьевск»
580	16:45:030120:93	Нет данных	Нет данных	18,5	18,5	Земли промышленности, энергетики, транспорта, связи, радиовещания, телевидения и т.д.	Сельскохозяйственное использование	Постановление Исполнительного комитета города Альметьевск №36 от 29 июля 2016 года «О подготовке предложений по внесению изменений в генеральный план города Альметьевск»
581	16:45:030120:97	Нет данных	Нет данных	86,5	86,5	Земли промышленности, энергетики, транспорта, связи, радиовещания, телевидения и т.д.	Сельскохозяйственное использование	Постановление Исполнительного комитета города Альметьевск №36 от 29 июля 2016 года «О подготовке предложений по внесению

№ п/п	Кадастровый номер земельного участка	Категория земель	Разрешенное использование	Площадь земельного участка по кадастру, кв.м	Площадь исключаемого земельного участка, кв.м	Планируемая категория	Планируемое разрешенное использование*	Основание для исключения земельных участков
								изменений в генеральный план города Альметьевск»
582	16:45:030120:98	Нет данных	Нет данных	136,8	136,8	Земли промышленности, энергетики, транспорта, связи, радиовещания, телевидения и т.д.	Сельскохозяйственное использование	Постановление Исполнительного комитета города Альметьевск №36 от 29 июля 2016 года «О подготовке предложений по внесению изменений в генеральный план города Альметьевск»
583	16:45:030120:99	Нет данных	Нет данных	122,3	122,3	Земли промышленности, энергетики, транспорта, связи, радиовещания, телевидения и т.д.	Сельскохозяйственное использование	Постановление Исполнительного комитета города Альметьевск №36 от 29 июля 2016 года «О подготовке предложений по внесению изменений в генеральный план города Альметьевск»
584	16:45:030134:100	Земли населенных пунктов	Нет данных	1,0	1,0	Земли промышленности, энергетики, транспорта, связи, радиовещания,	Сельскохозяйственное использование	Постановление Исполнительного комитета города Альметьевск №36 от 29 июля

№ п/п	Кадастровый номер земельного участка	Категория земель	Разрешенное использование	Площадь земельного участка по кадастру, кв.м	Площадь исключаемого земельного участка, кв.м	Планируемая категория	Планируемое разрешенное использование*	Основание для исключения земельных участков
						телевидения и т.д.		2016 года «О подготовке предложений по внесению изменений в генеральный план города Альметьевск»
585	16:45:030134:108	Земли населенных пунктов	Нет данных	1,0	1,0	Земли промышленности, энергетики, транспорта, связи, радиовещания, телевидения и т.д.	Сельскохозяйственное использование	Постановление Исполнительного комитета города Альметьевск №36 от 29 июля 2016 года «О подготовке предложений по внесению изменений в генеральный план города Альметьевск»
586	16:45:030134:109	Земли населенных пунктов	Нет данных	1,0	1,0	Земли промышленности, энергетики, транспорта, связи, радиовещания, телевидения и т.д.	Сельскохозяйственное использование	Постановление Исполнительного комитета города Альметьевск №36 от 29 июля 2016 года «О подготовке предложений по внесению изменений в генеральный план города Альметьевск»

№ п/п	Кадастровый номер земельного участка	Категория земель	Разрешенное использование	Площадь земельного участка по кадастру, кв.м	Площадь исключаемого земельного участка, кв.м	Планируемая категория	Планируемое разрешенное использование*	Основание для исключения земельных участков
587	16:45:030134:110	Земли населенных пунктов	Нет данных	1,0	1,0	Земли промышленности, энергетики, транспорта, связи, радиовещания, телевидения и т.д.	Сельскохозяйственное использование	Постановление Исполнительного комитета города Альметьевск №36 от 29 июля 2016 года «О подготовке предложений по внесению изменений в генеральный план города Альметьевск»
588	16:45:030134:111	Земли населенных пунктов	Нет данных	1,0	1,0	Земли промышленности, энергетики, транспорта, связи, радиовещания, телевидения и т.д.	Сельскохозяйственное использование	Постановление Исполнительного комитета города Альметьевск №36 от 29 июля 2016 года «О подготовке предложений по внесению изменений в генеральный план города Альметьевск»
589	16:45:030134:112	Земли населенных пунктов	Нет данных	1,0	1,0	Земли промышленности, энергетики, транспорта, связи, радиовещания, телевидения и т.д.	Сельскохозяйственное использование	Постановление Исполнительного комитета города Альметьевск №36 от 29 июля 2016 года «О подготовке предложений по внесению

№ п/п	Кадастровый номер земельного участка	Категория земель	Разрешенное использование	Площадь земельного участка по кадастру, кв.м	Площадь исключаемого земельного участка, кв.м	Планируемая категория	Планируемое разрешенное использование*	Основание для исключения земельных участков
								изменений в генеральный план города Альметьевск»
590	16:45:030134:113	Земли населенных пунктов	Нет данных	1,0	1,0	Земли промышленности, энергетики, транспорта, связи, радиовещания, телевидения и т.д.	Сельскохозяйственное использование	Постановление Исполнительного комитета города Альметьевск №36 от 29 июля 2016 года «О подготовке предложений по внесению изменений в генеральный план города Альметьевск»
591	16:45:030134:114	Земли населенных пунктов	Нет данных	1,0	1,0	Земли промышленности, энергетики, транспорта, связи, радиовещания, телевидения и т.д.	Сельскохозяйственное использование	Постановление Исполнительного комитета города Альметьевск №36 от 29 июля 2016 года «О подготовке предложений по внесению изменений в генеральный план города Альметьевск»
592	16:45:030134:115	Земли населенных пунктов	Нет данных	1,0	1,0	Земли промышленности, энергетики, транспорта, связи, радиовещания,	Сельскохозяйственное использование	Постановление Исполнительного комитета города Альметьевск №36 от 29 июля

№ п/п	Кадастровый номер земельного участка	Категория земель	Разрешенное использование	Площадь земельного участка по кадастру, кв.м	Площадь исключаемого земельного участка, кв.м	Планируемая категория	Планируемое разрешенное использование*	Основание для исключения земельных участков
						телевидения и т.д.		2016 года «О подготовке предложений по внесению изменений в генеральный план города Альметьевск»
593	16:45:030134:154	Земли населенных пунктов	Нет данных	6,0	6,0	Земли промышленности, энергетики, транспорта, связи, радиовещания, телевидения и т.д.	Сельскохозяйственное использование	Постановление Исполнительного комитета города Альметьевск №36 от 29 июля 2016 года «О подготовке предложений по внесению изменений в генеральный план города Альметьевск»
594	16:45:030134:160	Земли населенных пунктов	Нет данных	23,5	23,5	Земли промышленности, энергетики, транспорта, связи, радиовещания, телевидения и т.д.	Сельскохозяйственное использование	Постановление Исполнительного комитета города Альметьевск №36 от 29 июля 2016 года «О подготовке предложений по внесению изменений в генеральный план города Альметьевск»

№ п/п	Кадастровый номер земельного участка	Категория земель	Разрешенное использование	Площадь земельного участка по кадастру, кв.м	Площадь исключаемого земельного участка, кв.м	Планируемая категория	Планируемое разрешенное использование*	Основание для исключения земельных участков
595	16:45:030134:161	Земли населенных пунктов	Нет данных	23,5	23,5	Земли промышленности, энергетики, транспорта, связи, радиовещания, телевидения и т.д.	Сельскохозяйственное использование	Постановление Исполнительного комитета города Альметьевск №36 от 29 июля 2016 года «О подготовке предложений по внесению изменений в генеральный план города Альметьевск»
596	16:45:030134:164	Нет данных	Нет данных	1,0	1,0	Земли промышленности, энергетики, транспорта, связи, радиовещания, телевидения и т.д.	Сельскохозяйственное использование	Постановление Исполнительного комитета города Альметьевск №36 от 29 июля 2016 года «О подготовке предложений по внесению изменений в генеральный план города Альметьевск»
597	16:45:030134:165	Нет данных	Нет данных	1,0	1,0	Земли промышленности, энергетики, транспорта, связи, радиовещания, телевидения и т.д.	Сельскохозяйственное использование	Постановление Исполнительного комитета города Альметьевск №36 от 29 июля 2016 года «О подготовке предложений по внесению

№ п/п	Кадастровый номер земельного участка	Категория земель	Разрешенное использование	Площадь земельного участка по кадастру, кв.м	Площадь исключаемого земельного участка, кв.м	Планируемая категория	Планируемое разрешенное использование*	Основание для исключения земельных участков
								изменений в генеральный план города Альметьевск»
598	16:45:030134:166	Нет данных	Нет данных	1,0	1,0	Земли промышленности, энергетики, транспорта, связи, радиовещания, телевидения и т.д.	Сельскохозяйственное использование	Постановление Исполнительного комитета города Альметьевск №36 от 29 июля 2016 года «О подготовке предложений по внесению изменений в генеральный план города Альметьевск»
599	16:45:030134:167	Нет данных	Нет данных	1,0	1,0	Земли промышленности, энергетики, транспорта, связи, радиовещания, телевидения и т.д.	Сельскохозяйственное использование	Постановление Исполнительного комитета города Альметьевск №36 от 29 июля 2016 года «О подготовке предложений по внесению изменений в генеральный план города Альметьевск»
600	16:45:030134:168	Нет данных	Нет данных	1,0	1,0	Земли промышленности, энергетики, транспорта, связи, радиовещания,	Сельскохозяйственное использование	Постановление Исполнительного комитета города Альметьевск №36 от 29 июля

№ п/п	Кадастровый номер земельного участка	Категория земель	Разрешенное использование	Площадь земельного участка по кадастру, кв.м	Площадь исключаемого земельного участка, кв.м	Планируемая категория	Планируемое разрешенное использование*	Основание для исключения земельных участков
						телевидения и т.д.		2016 года «О подготовке предложений по внесению изменений в генеральный план города Альметьевск»
601	16:45:030134:169	Нет данных	Нет данных	1,0	1,0	Земли промышленности, энергетики, транспорта, связи, радиовещания, телевидения и т.д.	Сельскохозяйственное использование	Постановление Исполнительного комитета города Альметьевск №36 от 29 июля 2016 года «О подготовке предложений по внесению изменений в генеральный план города Альметьевск»
602	16:45:030134:170	Нет данных	Нет данных	1,0	1,0	Земли промышленности, энергетики, транспорта, связи, радиовещания, телевидения и т.д.	Сельскохозяйственное использование	Постановление Исполнительного комитета города Альметьевск №36 от 29 июля 2016 года «О подготовке предложений по внесению изменений в генеральный план города Альметьевск»

№ п/п	Кадастровый номер земельного участка	Категория земель	Разрешенное использование	Площадь земельного участка по кадастру, кв.м	Площадь исключаемого земельного участка, кв.м	Планируемая категория	Планируемое разрешенное использование*	Основание для исключения земельных участков
603	16:45:030134:171	Нет данных	Нет данных	25,0	25,0	Земли промышленности, энергетики, транспорта, связи, радиовещания, телевидения и т.д.	Сельскохозяйственное использование	Постановление Исполнительного комитета города Альметьевск №36 от 29 июля 2016 года «О подготовке предложений по внесению изменений в генеральный план города Альметьевск»
604	16:45:030134:172	Нет данных	Нет данных	1,0	1,0	Земли промышленности, энергетики, транспорта, связи, радиовещания, телевидения и т.д.	Сельскохозяйственное использование	Постановление Исполнительного комитета города Альметьевск №36 от 29 июля 2016 года «О подготовке предложений по внесению изменений в генеральный план города Альметьевск»
605	16:45:030134:173	Нет данных	Нет данных	1,0	1,0	Земли промышленности, энергетики, транспорта, связи, радиовещания, телевидения и т.д.	Сельскохозяйственное использование	Постановление Исполнительного комитета города Альметьевск №36 от 29 июля 2016 года «О подготовке предложений по внесению

№ п/п	Кадастровый номер земельного участка	Категория земель	Разрешенное использование	Площадь земельного участка по кадастру, кв.м	Площадь исключаемого земельного участка, кв.м	Планируемая категория	Планируемое разрешенное использование*	Основание для исключения земельных участков
								изменений в генеральный план города Альметьевск»
606	16:45:030134:174	Нет данных	Нет данных	1,0	1,0	Земли промышленности, энергетики, транспорта, связи, радиовещания, телевидения и т.д.	Сельскохозяйственное использование	Постановление Исполнительного комитета города Альметьевск №36 от 29 июля 2016 года «О подготовке предложений по внесению изменений в генеральный план города Альметьевск»
607	16:45:030134:175	Нет данных	Нет данных	1,0	1,0	Земли промышленности, энергетики, транспорта, связи, радиовещания, телевидения и т.д.	Сельскохозяйственное использование	Постановление Исполнительного комитета города Альметьевск №36 от 29 июля 2016 года «О подготовке предложений по внесению изменений в генеральный план города Альметьевск»
608	16:45:030134:176	Нет данных	Нет данных	1,0	1,0	Земли промышленности, энергетики, транспорта, связи, радиовещания,	Сельскохозяйственное использование	Постановление Исполнительного комитета города Альметьевск №36 от 29 июля

№ п/п	Кадастровый номер земельного участка	Категория земель	Разрешенное использование	Площадь земельного участка по кадастру, кв.м	Площадь исключаемого земельного участка, кв.м	Планируемая категория	Планируемое разрешенное использование*	Основание для исключения земельных участков
						телевидения и т.д.		2016 года «О подготовке предложений по внесению изменений в генеральный план города Альметьевск»
609	16:45:030134:177	Нет данных	Нет данных	1,0	1,0	Земли промышленности, энергетики, транспорта, связи, радиовещания, телевидения и т.д.	Сельскохозяйственное использование	Постановление Исполнительного комитета города Альметьевск №36 от 29 июля 2016 года «О подготовке предложений по внесению изменений в генеральный план города Альметьевск»
610	16:45:030134:178	Нет данных	Нет данных	1,0	1,0	Земли промышленности, энергетики, транспорта, связи, радиовещания, телевидения и т.д.	Сельскохозяйственное использование	Постановление Исполнительного комитета города Альметьевск №36 от 29 июля 2016 года «О подготовке предложений по внесению изменений в генеральный план города Альметьевск»

№ п/п	Кадастровый номер земельного участка	Категория земель	Разрешенное использование	Площадь земельного участка по кадастру, кв.м	Площадь исключаемого земельного участка, кв.м	Планируемая категория	Планируемое разрешенное использование*	Основание для исключения земельных участков
611	16:45:030134:179	Нет данных	Нет данных	1,0	1,0	Земли промышленности, энергетики, транспорта, связи, радиовещания, телевидения и т.д.	Сельскохозяйственное использование	Постановление Исполнительного комитета города Альметьевск №36 от 29 июля 2016 года «О подготовке предложений по внесению изменений в генеральный план города Альметьевск»
612	16:45:030134:180	Нет данных	Нет данных	1,0	1,0	Земли промышленности, энергетики, транспорта, связи, радиовещания, телевидения и т.д.	Сельскохозяйственное использование	Постановление Исполнительного комитета города Альметьевск №36 от 29 июля 2016 года «О подготовке предложений по внесению изменений в генеральный план города Альметьевск»
613	16:45:030134:181	Нет данных	Нет данных	1,0	1,0	Земли промышленности, энергетики, транспорта, связи, радиовещания, телевидения и т.д.	Сельскохозяйственное использование	Постановление Исполнительного комитета города Альметьевск №36 от 29 июля 2016 года «О подготовке предложений по внесению

№ п/п	Кадастровый номер земельного участка	Категория земель	Разрешенное использование	Площадь земельного участка по кадастру, кв.м	Площадь исключаемого земельного участка, кв.м	Планируемая категория	Планируемое разрешенное использование*	Основание для исключения земельных участков
								изменений в генеральный план города Альметьевск»
614	16:45:030134:182	Нет данных	Нет данных	1,0	1,0	Земли промышленности, энергетики, транспорта, связи, радиовещания, телевидения и т.д.	Сельскохозяйственное использование	Постановление Исполнительного комитета города Альметьевск №36 от 29 июля 2016 года «О подготовке предложений по внесению изменений в генеральный план города Альметьевск»
615	16:45:030134:183	Нет данных	Нет данных	1,0	1,0	Земли промышленности, энергетики, транспорта, связи, радиовещания, телевидения и т.д.	Сельскохозяйственное использование	Постановление Исполнительного комитета города Альметьевск №36 от 29 июля 2016 года «О подготовке предложений по внесению изменений в генеральный план города Альметьевск»
616	16:45:030134:184	Нет данных	Нет данных	1,0	1,0	Земли промышленности, энергетики, транспорта, связи, радиовещания,	Сельскохозяйственное использование	Постановление Исполнительного комитета города Альметьевск №36 от 29 июля

№ п/п	Кадастровый номер земельного участка	Категория земель	Разрешенное использование	Площадь земельного участка по кадастру, кв.м	Площадь исключаемого земельного участка, кв.м	Планируемая категория	Планируемое разрешенное использование*	Основание для исключения земельных участков
						телевидения и т.д.		2016 года «О подготовке предложений по внесению изменений в генеральный план города Альметьевск»
617	16:45:030134:185	Нет данных	Нет данных	1,0	1,0	Земли промышленности, энергетики, транспорта, связи, радиовещания, телевидения и т.д.	Сельскохозяйственное использование	Постановление Исполнительного комитета города Альметьевск №36 от 29 июля 2016 года «О подготовке предложений по внесению изменений в генеральный план города Альметьевск»
618	16:45:030134:186	Нет данных	Нет данных	1,0	1,0	Земли промышленности, энергетики, транспорта, связи, радиовещания, телевидения и т.д.	Сельскохозяйственное использование	Постановление Исполнительного комитета города Альметьевск №36 от 29 июля 2016 года «О подготовке предложений по внесению изменений в генеральный план города Альметьевск»

№ п/п	Кадастровый номер земельного участка	Категория земель	Разрешенное использование	Площадь земельного участка по кадастру, кв.м	Площадь исключаемого земельного участка, кв.м	Планируемая категория	Планируемое разрешенное использование*	Основание для исключения земельных участков
619	16:45:030134:187	Нет данных	Нет данных	1,0	1,0	Земли промышленности, энергетики, транспорта, связи, радиовещания, телевидения и т.д.	Сельскохозяйственное использование	Постановление Исполнительного комитета города Альметьевск №36 от 29 июля 2016 года «О подготовке предложений по внесению изменений в генеральный план города Альметьевск»
620	16:45:030134:188	Нет данных	Нет данных	1,0	1,0	Земли промышленности, энергетики, транспорта, связи, радиовещания, телевидения и т.д.	Сельскохозяйственное использование	Постановление Исполнительного комитета города Альметьевск №36 от 29 июля 2016 года «О подготовке предложений по внесению изменений в генеральный план города Альметьевск»
621	16:45:030134:189	Нет данных	Нет данных	1,0	1,0	Земли промышленности, энергетики, транспорта, связи, радиовещания, телевидения и т.д.	Сельскохозяйственное использование	Постановление Исполнительного комитета города Альметьевск №36 от 29 июля 2016 года «О подготовке предложений по внесению

№ п/п	Кадастровый номер земельного участка	Категория земель	Разрешенное использование	Площадь земельного участка по кадастру, кв.м	Площадь исключаемого земельного участка, кв.м	Планируемая категория	Планируемое разрешенное использование*	Основание для исключения земельных участков
								изменений в генеральный план города Альметьевск»
622	16:45:030134:190	Нет данных	Нет данных	1,0	1,0	Земли промышленности, энергетики, транспорта, связи, радиовещания, телевидения и т.д.	Сельскохозяйственное использование	Постановление Исполнительного комитета города Альметьевск №36 от 29 июля 2016 года «О подготовке предложений по внесению изменений в генеральный план города Альметьевск»
623	16:45:030134:191	Нет данных	Нет данных	1,0	1,0	Земли промышленности, энергетики, транспорта, связи, радиовещания, телевидения и т.д.	Сельскохозяйственное использование	Постановление Исполнительного комитета города Альметьевск №36 от 29 июля 2016 года «О подготовке предложений по внесению изменений в генеральный план города Альметьевск»
624	16:45:030134:192	Нет данных	Нет данных	1,0	1,0	Земли промышленности, энергетики, транспорта, связи, радиовещания,	Сельскохозяйственное использование	Постановление Исполнительного комитета города Альметьевск №36 от 29 июля

№ п/п	Кадастровый номер земельного участка	Категория земель	Разрешенное использование	Площадь земельного участка по кадастру, кв.м	Площадь исключаемого земельного участка, кв.м	Планируемая категория	Планируемое разрешенное использование*	Основание для исключения земельных участков
						телевидения и т.д.		2016 года «О подготовке предложений по внесению изменений в генеральный план города Альметьевск»
625	16:45:030134:193	Нет данных	Нет данных	1,0	1,0	Земли промышленности, энергетики, транспорта, связи, радиовещания, телевидения и т.д.	Сельскохозяйственное использование	Постановление Исполнительного комитета города Альметьевск №36 от 29 июля 2016 года «О подготовке предложений по внесению изменений в генеральный план города Альметьевск»
626	16:45:030134:194	Нет данных	Нет данных	1,0	1,0	Земли промышленности, энергетики, транспорта, связи, радиовещания, телевидения и т.д.	Сельскохозяйственное использование	Постановление Исполнительного комитета города Альметьевск №36 от 29 июля 2016 года «О подготовке предложений по внесению изменений в генеральный план города Альметьевск»

№ п/п	Кадастровый номер земельного участка	Категория земель	Разрешенное использование	Площадь земельного участка по кадастру, кв.м	Площадь исключаемого земельного участка, кв.м	Планируемая категория	Планируемое разрешенное использование*	Основание для исключения земельных участков
627	16:45:030134:195	Нет данных	Нет данных	1,0	1,0	Земли промышленности, энергетики, транспорта, связи, радиовещания, телевидения и т.д.	Сельскохозяйственное использование	Постановление Исполнительного комитета города Альметьевск №36 от 29 июля 2016 года «О подготовке предложений по внесению изменений в генеральный план города Альметьевск»
628	16:45:030134:196	Нет данных	Нет данных	1,0	1,0	Земли промышленности, энергетики, транспорта, связи, радиовещания, телевидения и т.д.	Сельскохозяйственное использование	Постановление Исполнительного комитета города Альметьевск №36 от 29 июля 2016 года «О подготовке предложений по внесению изменений в генеральный план города Альметьевск»
629	16:45:030134:197	Нет данных	Нет данных	4,0	4,0	Земли промышленности, энергетики, транспорта, связи, радиовещания, телевидения и т.д.	Сельскохозяйственное использование	Постановление Исполнительного комитета города Альметьевск №36 от 29 июля 2016 года «О подготовке предложений по внесению

№ п/п	Кадастровый номер земельного участка	Категория земель	Разрешенное использование	Площадь земельного участка по кадастру, кв.м	Площадь исключаемого земельного участка, кв.м	Планируемая категория	Планируемое разрешенное использование*	Основание для исключения земельных участков
								изменений в генеральный план города Альметьевск»
630	16:45:030134:198	Нет данных	Нет данных	4,0	4,0	Земли промышленности, энергетики, транспорта, связи, радиовещания, телевидения и т.д.	Сельскохозяйственное использование	Постановление Исполнительного комитета города Альметьевск №36 от 29 июля 2016 года «О подготовке предложений по внесению изменений в генеральный план города Альметьевск»
631	16:45:030134:199	Нет данных	Нет данных	4,0	4,0	Земли промышленности, энергетики, транспорта, связи, радиовещания, телевидения и т.д.	Сельскохозяйственное использование	Постановление Исполнительного комитета города Альметьевск №36 от 29 июля 2016 года «О подготовке предложений по внесению изменений в генеральный план города Альметьевск»
632	16:45:030134:200	Нет данных	Нет данных	4,0	4,0	Земли промышленности, энергетики, транспорта, связи, радиовещания,	Сельскохозяйственное использование	Постановление Исполнительного комитета города Альметьевск №36 от 29 июля

№ п/п	Кадастровый номер земельного участка	Категория земель	Разрешенное использование	Площадь земельного участка по кадастру, кв.м	Площадь исключаемого земельного участка, кв.м	Планируемая категория	Планируемое разрешенное использование*	Основание для исключения земельных участков
						телевидения и т.д.		2016 года «О подготовке предложений по внесению изменений в генеральный план города Альметьевск»
633	16:45:030134:201	Нет данных	Нет данных	4,0	4,0	Земли промышленности, энергетики, транспорта, связи, радиовещания, телевидения и т.д.	Сельскохозяйственное использование	Постановление Исполнительного комитета города Альметьевск №36 от 29 июля 2016 года «О подготовке предложений по внесению изменений в генеральный план города Альметьевск»
634	16:45:030134:202	Нет данных	Нет данных	4,0	4,0	Земли промышленности, энергетики, транспорта, связи, радиовещания, телевидения и т.д.	Сельскохозяйственное использование	Постановление Исполнительного комитета города Альметьевск №36 от 29 июля 2016 года «О подготовке предложений по внесению изменений в генеральный план города Альметьевск»

№ п/п	Кадастровый номер земельного участка	Категория земель	Разрешенное использование	Площадь земельного участка по кадастру, кв.м	Площадь исключаемого земельного участка, кв.м	Планируемая категория	Планируемое разрешенное использование*	Основание для исключения земельных участков
635	16:45:030134:203	Нет данных	Нет данных	4,0	4,0	Земли промышленности, энергетики, транспорта, связи, радиовещания, телевидения и т.д.	Сельскохозяйственное использование	Постановление Исполнительного комитета города Альметьевск №36 от 29 июля 2016 года «О подготовке предложений по внесению изменений в генеральный план города Альметьевск»
636	16:45:030134:204	Нет данных	Нет данных	4,0	4,0	Земли промышленности, энергетики, транспорта, связи, радиовещания, телевидения и т.д.	Сельскохозяйственное использование	Постановление Исполнительного комитета города Альметьевск №36 от 29 июля 2016 года «О подготовке предложений по внесению изменений в генеральный план города Альметьевск»
637	16:45:030134:205	Нет данных	Нет данных	4,0	4,0	Земли промышленности, энергетики, транспорта, связи, радиовещания, телевидения и т.д.	Сельскохозяйственное использование	Постановление Исполнительного комитета города Альметьевск №36 от 29 июля 2016 года «О подготовке предложений по внесению

№ п/п	Кадастровый номер земельного участка	Категория земель	Разрешенное использование	Площадь земельного участка по кадастру, кв.м	Площадь исключаемого земельного участка, кв.м	Планируемая категория	Планируемое разрешенное использование*	Основание для исключения земельных участков
								изменений в генеральный план города Альметьевск»
638	16:45:030134:206	Нет данных	Нет данных	1,1	1,1	Земли промышленности, энергетики, транспорта, связи, радиовещания, телевидения и т.д.	Сельскохозяйственное использование	Постановление Исполнительного комитета города Альметьевск №36 от 29 июля 2016 года «О подготовке предложений по внесению изменений в генеральный план города Альметьевск»
639	16:45:030134:209	Земли населенных пунктов	Нет данных	9,0	9,0	Земли промышленности, энергетики, транспорта, связи, радиовещания, телевидения и т.д.	Производственная деятельность	Постановление Исполнительного комитета города Альметьевск №36 от 29 июля 2016 года «О подготовке предложений по внесению изменений в генеральный план города Альметьевск»
640	16:45:030134:212	Земли населенных пунктов	Для размещения промышленных объектов	9,0	9,0	Земли промышленности, энергетики, транспорта, связи, радиовещания,	Производственная деятельность	Постановление Исполнительного комитета города Альметьевск №36 от 29 июля

№ п/п	Кадастровый номер земельного участка	Категория земель	Разрешенное использование	Площадь земельного участка по кадастру, кв.м	Площадь исключаемого земельного участка, кв.м	Планируемая категория	Планируемое разрешенное использование*	Основание для исключения земельных участков
						телевидения и т.д.		2016 года «О подготовке предложений по внесению изменений в генеральный план города Альметьевск»
641	16:45:030134:213	Земли населенных пунктов	Для размещения промышленных объектов	9,0	9,0	Земли промышленности, энергетики, транспорта, связи, радиовещания, телевидения и т.д.	Производственная деятельность	Постановление Исполнительного комитета города Альметьевск №36 от 29 июля 2016 года «О подготовке предложений по внесению изменений в генеральный план города Альметьевск»
642	16:45:030134:214	Земли населенных пунктов	Для размещения промышленных объектов	9,0	9,0	Земли промышленности, энергетики, транспорта, связи, радиовещания, телевидения и т.д.	Производственная деятельность	Постановление Исполнительного комитета города Альметьевск №36 от 29 июля 2016 года «О подготовке предложений по внесению изменений в генеральный план города Альметьевск»

№ п/п	Кадастровый номер земельного участка	Категория земель	Разрешенное использование	Площадь земельного участка по кадастру, кв.м	Площадь исключаемого земельного участка, кв.м	Планируемая категория	Планируемое разрешенное использование*	Основание для исключения земельных участков
643	16:45:030134:215	Земли населенных пунктов	Для размещения промышленных объектов	9,0	9,0	Земли промышленности, энергетики, транспорта, связи, радиовещания, телевидения и т.д.	Производственная деятельность	Постановление Исполнительного комитета города Альметьевск №36 от 29 июля 2016 года «О подготовке предложений по внесению изменений в генеральный план города Альметьевск»
644	16:45:030134:217	Земли населенных пунктов	Для размещения промышленных объектов	789,3	0,0	Земли промышленности, энергетики, транспорта, связи, радиовещания, телевидения и т.д.	Производственная деятельность	Постановление Исполнительного комитета города Альметьевск №36 от 29 июля 2016 года «О подготовке предложений по внесению изменений в генеральный план города Альметьевск»
645	16:45:030134:220	Земли населенных пунктов	Для размещения промышленных объектов	157,1	157,1	Земли промышленности, энергетики, транспорта, связи, радиовещания, телевидения и т.д.	Автомобильный транспорт	Постановление Исполнительного комитета города Альметьевск №36 от 29 июля 2016 года «О подготовке предложений по внесению

№ п/п	Кадастровый номер земельного участка	Категория земель	Разрешенное использование	Площадь земельного участка по кадастру, кв.м	Площадь исключаемого земельного участка, кв.м	Планируемая категория	Планируемое разрешенное использование*	Основание для исключения земельных участков
								изменений в генеральный план города Альметьевск»
646	16:45:030134:221	Земли населенных пунктов	Для размещения промышленных объектов	2574,0	2574,0	Земли промышленности, энергетики, транспорта, связи, радиовещания, телевидения и т.д.	Автомобильный транспорт	Постановление Исполнительного комитета города Альметьевск №36 от 29 июля 2016 года «О подготовке предложений по внесению изменений в генеральный план города Альметьевск»
647	16:45:030134:222	Земли населенных пунктов	Для ведения крестьянского (фермерского) хозяйства	116606,0	116575,0	Земли сельскохозяйственного назначения	Сельскохозяйственное использование	Постановление Исполнительного комитета города Альметьевск №36 от 29 июля 2016 года «О подготовке предложений по внесению изменений в генеральный план города Альметьевск»
648	16:45:030134:223	Земли населенных пунктов	Для ведения крестьянского (фермерского) хозяйства	1623,0	1619,6	Земли сельскохозяйственного назначения	Сельскохозяйственное использование	Постановление Исполнительного комитета города Альметьевск №36 от 29 июля

№ п/п	Кадастровый номер земельного участка	Категория земель	Разрешенное использование	Площадь земельного участка по кадастру, кв.м	Площадь исключаемого земельного участка, кв.м	Планируемая категория	Планируемое разрешенное использование*	Основание для исключения земельных участков
								2016 года «О подготовке предложений по внесению изменений в генеральный план города Альметьевск»
649	16:45:030134:224	Земли населенных пунктов	Для ведения крестьянского (фермерского) хозяйства	2,7	2,7	Земли сельскохозяйственного назначения	Сельскохозяйственное использование	Постановление Исполнительного комитета города Альметьевск №36 от 29 июля 2016 года «О подготовке предложений по внесению изменений в генеральный план города Альметьевск»
650	16:45:030134:224	Земли населенных пунктов	Для ведения крестьянского (фермерского) хозяйства	2,7	2,7	Земли сельскохозяйственного назначения	Сельскохозяйственное использование	Постановление Исполнительного комитета города Альметьевск №36 от 29 июля 2016 года «О подготовке предложений по внесению изменений в генеральный план города Альметьевск»

№ п/п	Кадастровый номер земельного участка	Категория земель	Разрешенное использование	Площадь земельного участка по кадастру, кв.м	Площадь исключаемого земельного участка, кв.м	Планируемая категория	Планируемое разрешенное использование*	Основание для исключения земельных участков
651	16:45:030134:225	Земли населенных пунктов	Для ведения крестьянского (фермерского) хозяйства	22,0	21,7	Земли сельскохозяйственного назначения	Сельскохозяйственное использование	Постановление Исполнительного комитета города Альметьевск №36 от 29 июля 2016 года «О подготовке предложений по внесению изменений в генеральный план города Альметьевск»
652	16:45:030134:226	Земли населенных пунктов	Нет данных	9,0	9,0	Земли промышленности, энергетики, транспорта, связи, радиовещания, телевидения и т.д.	Производственная деятельность	Постановление Исполнительного комитета города Альметьевск №36 от 29 июля 2016 года «О подготовке предложений по внесению изменений в генеральный план города Альметьевск»
653	16:45:030134:227	Земли населенных пунктов	Нет данных	39,0	39,0	Земли промышленности, энергетики, транспорта, связи, радиовещания, телевидения и т.д.	Производственная деятельность	Постановление Исполнительного комитета города Альметьевск №36 от 29 июля 2016 года «О подготовке предложений по внесению

№ п/п	Кадастровый номер земельного участка	Категория земель	Разрешенное использование	Площадь земельного участка по кадастру, кв.м	Площадь исключаемого земельного участка, кв.м	Планируемая категория	Планируемое разрешенное использование*	Основание для исключения земельных участков
								изменений в генеральный план города Альметьевск»
654	16:45:030134:228	Земли населенных пунктов	Для размещения промышленных объектов	9,0	9,0	Земли промышленности, энергетики, транспорта, связи, радиовещания, телевидения и т.д.	Производственная деятельность	Постановление Исполнительного комитета города Альметьевск №36 от 29 июля 2016 года «О подготовке предложений по внесению изменений в генеральный план города Альметьевск»
655	16:45:030134:229	Земли населенных пунктов	Для размещения промышленных объектов	9,0	9,0	Земли промышленности, энергетики, транспорта, связи, радиовещания, телевидения и т.д.	Производственная деятельность	Постановление Исполнительного комитета города Альметьевск №36 от 29 июля 2016 года «О подготовке предложений по внесению изменений в генеральный план города Альметьевск»
656	16:45:030134:230	Земли населенных пунктов	Для размещения промышленных объектов	9,0	9,0	Земли промышленности, энергетики, транспорта, связи, радиовещания,	Производственная деятельность	Постановление Исполнительного комитета города Альметьевск №36 от 29 июля

№ п/п	Кадастровый номер земельного участка	Категория земель	Разрешенное использование	Площадь земельного участка по кадастру, кв.м	Площадь исключаемого земельного участка, кв.м	Планируемая категория	Планируемое разрешенное использование*	Основание для исключения земельных участков
						телевидения и т.д.		2016 года «О подготовке предложений по внесению изменений в генеральный план города Альметьевск»
657	16:45:030134:231	Земли населенных пунктов	Для размещения промышленных объектов	9,0	9,0	Земли промышленности, энергетики, транспорта, связи, радиовещания, телевидения и т.д.	Производственная деятельность	Постановление Исполнительного комитета города Альметьевск №36 от 29 июля 2016 года «О подготовке предложений по внесению изменений в генеральный план города Альметьевск»
658	16:45:030134:232	Земли населенных пунктов	Для размещения промышленных объектов	9,0	9,0	Земли промышленности, энергетики, транспорта, связи, радиовещания, телевидения и т.д.	Производственная деятельность	Постановление Исполнительного комитета города Альметьевск №36 от 29 июля 2016 года «О подготовке предложений по внесению изменений в генеральный план города Альметьевск»

№ п/п	Кадастровый номер земельного участка	Категория земель	Разрешенное использование	Площадь земельного участка по кадастру, кв.м	Площадь исключаемого земельного участка, кв.м	Планируемая категория	Планируемое разрешенное использование*	Основание для исключения земельных участков
659	16:45:030134:238	Земли населенных пунктов	Нет данных	1,0	1,0	Земли промышленности, энергетики, транспорта, связи, радиовещания, телевидения и т.д.	Сельскохозяйственное использование	Постановление Исполнительного комитета города Альметьевск №36 от 29 июля 2016 года «О подготовке предложений по внесению изменений в генеральный план города Альметьевск»
660	16:45:030134:239	Земли населенных пунктов	Нет данных	1,0	1,0	Земли промышленности, энергетики, транспорта, связи, радиовещания, телевидения и т.д.	Сельскохозяйственное использование	Постановление Исполнительного комитета города Альметьевск №36 от 29 июля 2016 года «О подготовке предложений по внесению изменений в генеральный план города Альметьевск»
661	16:45:030134:240	Земли населенных пунктов	Нет данных	1,0	1,0	Земли промышленности, энергетики, транспорта, связи, радиовещания, телевидения и т.д.	Сельскохозяйственное использование	Постановление Исполнительного комитета города Альметьевск №36 от 29 июля 2016 года «О подготовке предложений по внесению

№ п/п	Кадастровый номер земельного участка	Категория земель	Разрешенное использование	Площадь земельного участка по кадастру, кв.м	Площадь исключаемого земельного участка, кв.м	Планируемая категория	Планируемое разрешенное использование*	Основание для исключения земельных участков
								изменений в генеральный план города Альметьевск»
662	16:45:030134:241	Земли населенных пунктов	Нет данных	23,0	23,0	Земли промышленности, энергетики, транспорта, связи, радиовещания, телевидения и т.д.	Сельскохозяйственное использование	Постановление Исполнительного комитета города Альметьевск №36 от 29 июля 2016 года «О подготовке предложений по внесению изменений в генеральный план города Альметьевск»
663	16:45:030134:242	Земли населенных пунктов	Нет данных	1,0	1,0	Земли промышленности, энергетики, транспорта, связи, радиовещания, телевидения и т.д.	Сельскохозяйственное использование	Постановление Исполнительного комитета города Альметьевск №36 от 29 июля 2016 года «О подготовке предложений по внесению изменений в генеральный план города Альметьевск»
664	16:45:030134:243	Земли населенных пунктов	Нет данных	1,0	1,0	Земли промышленности, энергетики, транспорта, связи, радиовещания,	Сельскохозяйственное использование	Постановление Исполнительного комитета города Альметьевск №36 от 29 июля

№ п/п	Кадастровый номер земельного участка	Категория земель	Разрешенное использование	Площадь земельного участка по кадастру, кв.м	Площадь исключаемого земельного участка, кв.м	Планируемая категория	Планируемое разрешенное использование*	Основание для исключения земельных участков
						телевидения и т.д.		2016 года «О подготовке предложений по внесению изменений в генеральный план города Альметьевск»
665	16:45:030134:244	Земли населенных пунктов	Нет данных	1,0	1,0	Земли промышленности, энергетики, транспорта, связи, радиовещания, телевидения и т.д.	Сельскохозяйственное использование	Постановление Исполнительного комитета города Альметьевск №36 от 29 июля 2016 года «О подготовке предложений по внесению изменений в генеральный план города Альметьевск»
666	16:45:030134:245	Земли населенных пунктов	Нет данных	1,0	1,0	Земли промышленности, энергетики, транспорта, связи, радиовещания, телевидения и т.д.	Сельскохозяйственное использование	Постановление Исполнительного комитета города Альметьевск №36 от 29 июля 2016 года «О подготовке предложений по внесению изменений в генеральный план города Альметьевск»

№ п/п	Кадастровый номер земельного участка	Категория земель	Разрешенное использование	Площадь земельного участка по кадастру, кв.м	Площадь исключаемого земельного участка, кв.м	Планируемая категория	Планируемое разрешенное использование*	Основание для исключения земельных участков
667	16:45:030134:246	Земли населенных пунктов	Нет данных	23,0	23,0	Земли промышленности, энергетики, транспорта, связи, радиовещания, телевидения и т.д.	Сельскохозяйственное использование	Постановление Исполнительного комитета города Альметьевск №36 от 29 июля 2016 года «О подготовке предложений по внесению изменений в генеральный план города Альметьевск»
668	16:45:030134:247	Земли населенных пунктов	Нет данных	6,0	6,0	Земли промышленности, энергетики, транспорта, связи, радиовещания, телевидения и т.д.	Сельскохозяйственное использование	Постановление Исполнительного комитета города Альметьевск №36 от 29 июля 2016 года «О подготовке предложений по внесению изменений в генеральный план города Альметьевск»
669	16:45:030134:248	Земли населенных пунктов	Нет данных	1,0	1,0	Земли промышленности, энергетики, транспорта, связи, радиовещания, телевидения и т.д.	Сельскохозяйственное использование	Постановление Исполнительного комитета города Альметьевск №36 от 29 июля 2016 года «О подготовке предложений по внесению

№ п/п	Кадастровый номер земельного участка	Категория земель	Разрешенное использование	Площадь земельного участка по кадастру, кв.м	Площадь исключаемого земельного участка, кв.м	Планируемая категория	Планируемое разрешенное использование*	Основание для исключения земельных участков
								изменений в генеральный план города Альметьевск»
670	16:45:030134:249	Земли населенных пунктов	Нет данных	23,0	23,0	Земли промышленности, энергетики, транспорта, связи, радиовещания, телевидения и т.д.	Сельскохозяйственное использование	Постановление Исполнительного комитета города Альметьевск №36 от 29 июля 2016 года «О подготовке предложений по внесению изменений в генеральный план города Альметьевск»
671	16:45:030134:264	Земли населенных пунктов	Нет данных	1,0	1,0	Земли промышленности, энергетики, транспорта, связи, радиовещания, телевидения и т.д.	Сельскохозяйственное использование	Постановление Исполнительного комитета города Альметьевск №36 от 29 июля 2016 года «О подготовке предложений по внесению изменений в генеральный план города Альметьевск»
672	16:45:030134:265	Земли населенных пунктов	Нет данных	1,0	1,0	Земли промышленности, энергетики, транспорта, связи, радиовещания,	Сельскохозяйственное использование	Постановление Исполнительного комитета города Альметьевск №36 от 29 июля

№ п/п	Кадастровый номер земельного участка	Категория земель	Разрешенное использование	Площадь земельного участка по кадастру, кв.м	Площадь исключаемого земельного участка, кв.м	Планируемая категория	Планируемое разрешенное использование*	Основание для исключения земельных участков
						телевидения и т.д.		2016 года «О подготовке предложений по внесению изменений в генеральный план города Альметьевск»
673	16:45:030134:267	Земли населенных пунктов	Для размещения промышленных объектов	3768,5	2598,2	Земли промышленности, энергетики, транспорта, связи, радиовещания, телевидения и т.д.	Автомобильный транспорт	Постановление Исполнительного комитета города Альметьевск №36 от 29 июля 2016 года «О подготовке предложений по внесению изменений в генеральный план города Альметьевск»
674	16:45:030134:41	Земли населенных пунктов	Для размещения промышленных объектов	2500,0	2500,0	Земли промышленности, энергетики, транспорта, связи, радиовещания, телевидения и т.д.	Производственная деятельность	Постановление Исполнительного комитета города Альметьевск №36 от 29 июля 2016 года «О подготовке предложений по внесению изменений в генеральный план города Альметьевск»

№ п/п	Кадастровый номер земельного участка	Категория земель	Разрешенное использование	Площадь земельного участка по кадастру, кв.м	Площадь исключаемого земельного участка, кв.м	Планируемая категория	Планируемое разрешенное использование*	Основание для исключения земельных участков
675	16:45:030134:45	Земли населенных пунктов	Для размещения промышленных объектов	2500,0	2500,0	Земли промышленности, энергетики, транспорта, связи, радиовещания, телевидения и т.д.	Производственная деятельность	Постановление Исполнительного комитета города Альметьевск №36 от 29 июля 2016 года «О подготовке предложений по внесению изменений в генеральный план города Альметьевск»
676	16:45:030134:46	Земли населенных пунктов	Нет данных	9,0	9,0	Земли промышленности, энергетики, транспорта, связи, радиовещания, телевидения и т.д.	Сельскохозяйственное использование	Постановление Исполнительного комитета города Альметьевск №36 от 29 июля 2016 года «О подготовке предложений по внесению изменений в генеральный план города Альметьевск»
677	16:45:030134:94	Земли населенных пунктов	Нет данных	1,0	1,0	Земли промышленности, энергетики, транспорта, связи, радиовещания, телевидения и т.д.	Сельскохозяйственное использование	Постановление Исполнительного комитета города Альметьевск №36 от 29 июля 2016 года «О подготовке предложений по внесению

№ п/п	Кадастровый номер земельного участка	Категория земель	Разрешенное использование	Площадь земельного участка по кадастру, кв.м	Площадь исключаемого земельного участка, кв.м	Планируемая категория	Планируемое разрешенное использование*	Основание для исключения земельных участков
								изменений в генеральный план города Альметьевск»
678	16:45:030134:95	Земли населенных пунктов	Нет данных	1,0	1,0	Земли промышленности, энергетики, транспорта, связи, радиовещания, телевидения и т.д.	Сельскохозяйственное использование	Постановление Исполнительного комитета города Альметьевск №36 от 29 июля 2016 года «О подготовке предложений по внесению изменений в генеральный план города Альметьевск»
679	16:45:030134:96	Земли населенных пунктов	Нет данных	1,0	1,0	Земли промышленности, энергетики, транспорта, связи, радиовещания, телевидения и т.д.	Сельскохозяйственное использование	Постановление Исполнительного комитета города Альметьевск №36 от 29 июля 2016 года «О подготовке предложений по внесению изменений в генеральный план города Альметьевск»
680	16:45:030134:98	Земли населенных пунктов	Нет данных	1,0	1,0	Земли промышленности, энергетики, транспорта, связи, радиовещания,	Сельскохозяйственное использование	Постановление Исполнительного комитета города Альметьевск №36 от 29 июля

№ п/п	Кадастровый номер земельного участка	Категория земель	Разрешенное использование	Площадь земельного участка по кадастру, кв.м	Площадь исключаемого земельного участка, кв.м	Планируемая категория	Планируемое разрешенное использование*	Основание для исключения земельных участков
						телевидения и т.д.		2016 года «О подготовке предложений по внесению изменений в генеральный план города Альметьевск»
681	16:45:030134:99	Земли населенных пунктов	Нет данных	1,0	1,0	Земли промышленности, энергетики, транспорта, связи, радиовещания, телевидения и т.д.	Сельскохозяйственное использование	Постановление Исполнительного комитета города Альметьевск №36 от 29 июля 2016 года «О подготовке предложений по внесению изменений в генеральный план города Альметьевск»
682	16:45:060106:239	Земли населенных пунктов	Нет данных	1250,0	0,1	Земли сельскохозяйственного назначения	Для индивидуального жилищного строительства	Постановление Исполнительного комитета города Альметьевск №36 от 29 июля 2016 года «О подготовке предложений по внесению изменений в генеральный план города Альметьевск»

№ п/п	Кадастровый номер земельного участка	Категория земель	Разрешенное использование	Площадь земельного участка по кадастру, кв.м	Площадь исключаемого земельного участка, кв.м	Планируемая категория	Планируемое разрешенное использование*	Основание для исключения земельных участков
683	16:45:060107:195	Земли населенных пунктов	Нет данных	1,0	1,0	Земли промышленности, энергетики, транспорта, связи, радиовещания, телевидения и т.д.	Сельскохозяйственное использование	Постановление Исполнительного комитета города Альметьевск №36 от 29 июля 2016 года «О подготовке предложений по внесению изменений в генеральный план города Альметьевск»
684	16:45:060107:196	Земли населенных пунктов	Нет данных	1,0	1,0	Земли промышленности, энергетики, транспорта, связи, радиовещания, телевидения и т.д.	Сельскохозяйственное использование	Постановление Исполнительного комитета города Альметьевск №36 от 29 июля 2016 года «О подготовке предложений по внесению изменений в генеральный план города Альметьевск»
685	16:45:060107:197	Земли населенных пунктов	Нет данных	1,0	1,0	Земли промышленности, энергетики, транспорта, связи, радиовещания, телевидения и т.д.	Сельскохозяйственное использование	Постановление Исполнительного комитета города Альметьевск №36 от 29 июля 2016 года «О подготовке предложений по внесению

№ п/п	Кадастровый номер земельного участка	Категория земель	Разрешенное использование	Площадь земельного участка по кадастру, кв.м	Площадь исключаемого земельного участка, кв.м	Планируемая категория	Планируемое разрешенное использование*	Основание для исключения земельных участков
								изменений в генеральный план города Альметьевск»
686	16:45:060108:100	Нет данных	Нет данных	1,0	1,0	Земли промышленности, энергетики, транспорта, связи, радиовещания, телевидения и т.д.	Сельскохозяйственное использование	Постановление Исполнительного комитета города Альметьевск №36 от 29 июля 2016 года «О подготовке предложений по внесению изменений в генеральный план города Альметьевск»
687	16:45:060108:101	Нет данных	Нет данных	1,0	1,0	Земли промышленности, энергетики, транспорта, связи, радиовещания, телевидения и т.д.	Сельскохозяйственное использование	Постановление Исполнительного комитета города Альметьевск №36 от 29 июля 2016 года «О подготовке предложений по внесению изменений в генеральный план города Альметьевск»
688	16:45:060108:102	Нет данных	Нет данных	1,0	1,0	Земли промышленности, энергетики, транспорта, связи, радиовещания,	Сельскохозяйственное использование	Постановление Исполнительного комитета города Альметьевск №36 от 29 июля

№ п/п	Кадастровый номер земельного участка	Категория земель	Разрешенное использование	Площадь земельного участка по кадастру, кв.м	Площадь исключаемого земельного участка, кв.м	Планируемая категория	Планируемое разрешенное использование*	Основание для исключения земельных участков
						телевидения и т.д.		2016 года «О подготовке предложений по внесению изменений в генеральный план города Альметьевск»
689	16:45:060108:103	Нет данных	Нет данных	1,0	1,0	Земли промышленности, энергетики, транспорта, связи, радиовещания, телевидения и т.д.	Сельскохозяйственное использование	Постановление Исполнительного комитета города Альметьевск №36 от 29 июля 2016 года «О подготовке предложений по внесению изменений в генеральный план города Альметьевск»
690	16:45:060108:104	Нет данных	Нет данных	1,0	1,0	Земли промышленности, энергетики, транспорта, связи, радиовещания, телевидения и т.д.	Сельскохозяйственное использование	Постановление Исполнительного комитета города Альметьевск №36 от 29 июля 2016 года «О подготовке предложений по внесению изменений в генеральный план города Альметьевск»

№ п/п	Кадастровый номер земельного участка	Категория земель	Разрешенное использование	Площадь земельного участка по кадастру, кв.м	Площадь исключаемого земельного участка, кв.м	Планируемая категория	Планируемое разрешенное использование*	Основание для исключения земельных участков
691	16:45:060108:105	Нет данных	Нет данных	1,0	1,0	Земли промышленности, энергетики, транспорта, связи, радиовещания, телевидения и т.д.	Сельскохозяйственное использование	Постановление Исполнительного комитета города Альметьевск №36 от 29 июля 2016 года «О подготовке предложений по внесению изменений в генеральный план города Альметьевск»
692	16:45:060108:106	Нет данных	Нет данных	1,0	1,0	Земли промышленности, энергетики, транспорта, связи, радиовещания, телевидения и т.д.	Сельскохозяйственное использование	Постановление Исполнительного комитета города Альметьевск №36 от 29 июля 2016 года «О подготовке предложений по внесению изменений в генеральный план города Альметьевск»
693	16:45:060108:107	Нет данных	Нет данных	1,0	1,0	Земли промышленности, энергетики, транспорта, связи, радиовещания, телевидения и т.д.	Сельскохозяйственное использование	Постановление Исполнительного комитета города Альметьевск №36 от 29 июля 2016 года «О подготовке предложений по внесению

№ п/п	Кадастровый номер земельного участка	Категория земель	Разрешенное использование	Площадь земельного участка по кадастру, кв.м	Площадь исключаемого земельного участка, кв.м	Планируемая категория	Планируемое разрешенное использование*	Основание для исключения земельных участков
								изменений в генеральный план города Альметьевск»
694	16:45:060108:108	Нет данных	Нет данных	1,0	1,0	Земли промышленности, энергетики, транспорта, связи, радиовещания, телевидения и т.д.	Сельскохозяйственное использование	Постановление Исполнительного комитета города Альметьевск №36 от 29 июля 2016 года «О подготовке предложений по внесению изменений в генеральный план города Альметьевск»
695	16:45:060108:109	Нет данных	Нет данных	1,0	1,0	Земли промышленности, энергетики, транспорта, связи, радиовещания, телевидения и т.д.	Сельскохозяйственное использование	Постановление Исполнительного комитета города Альметьевск №36 от 29 июля 2016 года «О подготовке предложений по внесению изменений в генеральный план города Альметьевск»
696	16:45:060108:110	Нет данных	Нет данных	1,0	1,0	Земли промышленности, энергетики, транспорта, связи, радиовещания,	Сельскохозяйственное использование	Постановление Исполнительного комитета города Альметьевск №36 от 29 июля

№ п/п	Кадастровый номер земельного участка	Категория земель	Разрешенное использование	Площадь земельного участка по кадастру, кв.м	Площадь исключаемого земельного участка, кв.м	Планируемая категория	Планируемое разрешенное использование*	Основание для исключения земельных участков
						телевидения и т.д.		2016 года «О подготовке предложений по внесению изменений в генеральный план города Альметьевск»
697	16:45:060108:111	Нет данных	Нет данных	1,0	1,0	Земли промышленности, энергетики, транспорта, связи, радиовещания, телевидения и т.д.	Сельскохозяйственное использование	Постановление Исполнительного комитета города Альметьевск №36 от 29 июля 2016 года «О подготовке предложений по внесению изменений в генеральный план города Альметьевск»
698	16:45:060108:112	Нет данных	Нет данных	1,0	1,0	Земли промышленности, энергетики, транспорта, связи, радиовещания, телевидения и т.д.	Сельскохозяйственное использование	Постановление Исполнительного комитета города Альметьевск №36 от 29 июля 2016 года «О подготовке предложений по внесению изменений в генеральный план города Альметьевск»

№ п/п	Кадастровый номер земельного участка	Категория земель	Разрешенное использование	Площадь земельного участка по кадастру, кв.м	Площадь исключаемого земельного участка, кв.м	Планируемая категория	Планируемое разрешенное использование*	Основание для исключения земельных участков
699	16:45:060108:113	Нет данных	Нет данных	1,0	1,0	Земли промышленности, энергетики, транспорта, связи, радиовещания, телевидения и т.д.	Сельскохозяйственное использование	Постановление Исполнительного комитета города Альметьевск №36 от 29 июля 2016 года «О подготовке предложений по внесению изменений в генеральный план города Альметьевск»
700	16:45:060108:114	Нет данных	Нет данных	1,0	1,0	Земли промышленности, энергетики, транспорта, связи, радиовещания, телевидения и т.д.	Сельскохозяйственное использование	Постановление Исполнительного комитета города Альметьевск №36 от 29 июля 2016 года «О подготовке предложений по внесению изменений в генеральный план города Альметьевск»
701	16:45:060108:115	Нет данных	Нет данных	1,0	1,0	Земли промышленности, энергетики, транспорта, связи, радиовещания, телевидения и т.д.	Сельскохозяйственное использование	Постановление Исполнительного комитета города Альметьевск №36 от 29 июля 2016 года «О подготовке предложений по внесению

№ п/п	Кадастровый номер земельного участка	Категория земель	Разрешенное использование	Площадь земельного участка по кадастру, кв.м	Площадь исключаемого земельного участка, кв.м	Планируемая категория	Планируемое разрешенное использование*	Основание для исключения земельных участков
								изменений в генеральный план города Альметьевск»
702	16:45:060108:116	Нет данных	Нет данных	1,0	1,0	Земли промышленности, энергетики, транспорта, связи, радиовещания, телевидения и т.д.	Сельскохозяйственное использование	Постановление Исполнительного комитета города Альметьевск №36 от 29 июля 2016 года «О подготовке предложений по внесению изменений в генеральный план города Альметьевск»
703	16:45:060108:117	Нет данных	Нет данных	1,0	1,0	Земли промышленности, энергетики, транспорта, связи, радиовещания, телевидения и т.д.	Сельскохозяйственное использование	Постановление Исполнительного комитета города Альметьевск №36 от 29 июля 2016 года «О подготовке предложений по внесению изменений в генеральный план города Альметьевск»
704	16:45:060108:118	Нет данных	Нет данных	1,0	1,0	Земли промышленности, энергетики, транспорта, связи, радиовещания,	Сельскохозяйственное использование	Постановление Исполнительного комитета города Альметьевск №36 от 29 июля

№ п/п	Кадастровый номер земельного участка	Категория земель	Разрешенное использование	Площадь земельного участка по кадастру, кв.м	Площадь исключаемого земельного участка, кв.м	Планируемая категория	Планируемое разрешенное использование*	Основание для исключения земельных участков
						телевидения и т.д.		2016 года «О подготовке предложений по внесению изменений в генеральный план города Альметьевск»
705	16:45:060108:119	Нет данных	Нет данных	1,0	1,0	Земли промышленности, энергетики, транспорта, связи, радиовещания, телевидения и т.д.	Сельскохозяйственное использование	Постановление Исполнительного комитета города Альметьевск №36 от 29 июля 2016 года «О подготовке предложений по внесению изменений в генеральный план города Альметьевск»
706	16:45:060108:120	Нет данных	Нет данных	1,0	1,0	Земли промышленности, энергетики, транспорта, связи, радиовещания, телевидения и т.д.	Сельскохозяйственное использование	Постановление Исполнительного комитета города Альметьевск №36 от 29 июля 2016 года «О подготовке предложений по внесению изменений в генеральный план города Альметьевск»

№ п/п	Кадастровый номер земельного участка	Категория земель	Разрешенное использование	Площадь земельного участка по кадастру, кв.м	Площадь исключаемого земельного участка, кв.м	Планируемая категория	Планируемое разрешенное использование*	Основание для исключения земельных участков
707	16:45:060108:121	Нет данных	Нет данных	1,0	1,0	Земли промышленности, энергетики, транспорта, связи, радиовещания, телевидения и т.д.	Сельскохозяйственное использование	Постановление Исполнительного комитета города Альметьевск №36 от 29 июля 2016 года «О подготовке предложений по внесению изменений в генеральный план города Альметьевск»
708	16:45:060108:122	Нет данных	Нет данных	1,0	1,0	Земли промышленности, энергетики, транспорта, связи, радиовещания, телевидения и т.д.	Сельскохозяйственное использование	Постановление Исполнительного комитета города Альметьевск №36 от 29 июля 2016 года «О подготовке предложений по внесению изменений в генеральный план города Альметьевск»
709	16:45:060108:123	Нет данных	Нет данных	1,0	1,0	Земли промышленности, энергетики, транспорта, связи, радиовещания, телевидения и т.д.	Сельскохозяйственное использование	Постановление Исполнительного комитета города Альметьевск №36 от 29 июля 2016 года «О подготовке предложений по внесению

№ п/п	Кадастровый номер земельного участка	Категория земель	Разрешенное использование	Площадь земельного участка по кадастру, кв.м	Площадь исключаемого земельного участка, кв.м	Планируемая категория	Планируемое разрешенное использование*	Основание для исключения земельных участков
								изменений в генеральный план города Альметьевск»
710	16:45:060108:124	Нет данных	Нет данных	1,0	1,0	Земли промышленности, энергетики, транспорта, связи, радиовещания, телевидения и т.д.	Сельскохозяйственное использование	Постановление Исполнительного комитета города Альметьевск №36 от 29 июля 2016 года «О подготовке предложений по внесению изменений в генеральный план города Альметьевск»
711	16:45:060108:125	Нет данных	Нет данных	49,0	49,0	Земли промышленности, энергетики, транспорта, связи, радиовещания, телевидения и т.д.	Сельскохозяйственное использование	Постановление Исполнительного комитета города Альметьевск №36 от 29 июля 2016 года «О подготовке предложений по внесению изменений в генеральный план города Альметьевск»
712	16:45:060108:126	Нет данных	Нет данных	4,0	4,0	Земли промышленности, энергетики, транспорта, связи, радиовещания,	Сельскохозяйственное использование	Постановление Исполнительного комитета города Альметьевск №36 от 29 июля

№ п/п	Кадастровый номер земельного участка	Категория земель	Разрешенное использование	Площадь земельного участка по кадастру, кв.м	Площадь исключаемого земельного участка, кв.м	Планируемая категория	Планируемое разрешенное использование*	Основание для исключения земельных участков
						телевидения и т.д.		2016 года «О подготовке предложений по внесению изменений в генеральный план города Альметьевск»
713	16:45:060108:127	Нет данных	Нет данных	4,0	4,0	Земли промышленности, энергетики, транспорта, связи, радиовещания, телевидения и т.д.	Сельскохозяйственное использование	Постановление Исполнительного комитета города Альметьевск №36 от 29 июля 2016 года «О подготовке предложений по внесению изменений в генеральный план города Альметьевск»
714	16:45:060108:128	Нет данных	Нет данных	4,0	4,0	Земли промышленности, энергетики, транспорта, связи, радиовещания, телевидения и т.д.	Сельскохозяйственное использование	Постановление Исполнительного комитета города Альметьевск №36 от 29 июля 2016 года «О подготовке предложений по внесению изменений в генеральный план города Альметьевск»

№ п/п	Кадастровый номер земельного участка	Категория земель	Разрешенное использование	Площадь земельного участка по кадастру, кв.м	Площадь исключаемого земельного участка, кв.м	Планируемая категория	Планируемое разрешенное использование*	Основание для исключения земельных участков
715	16:45:060108:129	Нет данных	Нет данных	4,0	4,0	Земли промышленности, энергетики, транспорта, связи, радиовещания, телевидения и т.д.	Сельскохозяйственное использование	Постановление Исполнительного комитета города Альметьевск №36 от 29 июля 2016 года «О подготовке предложений по внесению изменений в генеральный план города Альметьевск»
716	16:45:060108:130	Нет данных	Нет данных	16,0	16,0	Земли промышленности, энергетики, транспорта, связи, радиовещания, телевидения и т.д.	Сельскохозяйственное использование	Постановление Исполнительного комитета города Альметьевск №36 от 29 июля 2016 года «О подготовке предложений по внесению изменений в генеральный план города Альметьевск»
717	16:45:060108:131	Земли населенных пунктов	Нет данных	1,0	1,0	Земли промышленности, энергетики, транспорта, связи, радиовещания, телевидения и т.д.	Сельскохозяйственное использование	Постановление Исполнительного комитета города Альметьевск №36 от 29 июля 2016 года «О подготовке предложений по внесению

№ п/п	Кадастровый номер земельного участка	Категория земель	Разрешенное использование	Площадь земельного участка по кадастру, кв.м	Площадь исключаемого земельного участка, кв.м	Планируемая категория	Планируемое разрешенное использование*	Основание для исключения земельных участков
								изменений в генеральный план города Альметьевск»
718	16:45:060108:132	Земли населенных пунктов	Нет данных	1,0	1,0	Земли промышленности, энергетики, транспорта, связи, радиовещания, телевидения и т.д.	Сельскохозяйственное использование	Постановление Исполнительного комитета города Альметьевск №36 от 29 июля 2016 года «О подготовке предложений по внесению изменений в генеральный план города Альметьевск»
719	16:45:060108:133	Земли населенных пунктов	Нет данных	1,0	1,0	Земли промышленности, энергетики, транспорта, связи, радиовещания, телевидения и т.д.	Сельскохозяйственное использование	Постановление Исполнительного комитета города Альметьевск №36 от 29 июля 2016 года «О подготовке предложений по внесению изменений в генеральный план города Альметьевск»
720	16:45:060108:134	Земли населенных пунктов	Нет данных	1,0	1,0	Земли промышленности, энергетики, транспорта, связи, радиовещания,	Сельскохозяйственное использование	Постановление Исполнительного комитета города Альметьевск №36 от 29 июля

№ п/п	Кадастровый номер земельного участка	Категория земель	Разрешенное использование	Площадь земельного участка по кадастру, кв.м	Площадь исключаемого земельного участка, кв.м	Планируемая категория	Планируемое разрешенное использование*	Основание для исключения земельных участков
						телевидения и т.д.		2016 года «О подготовке предложений по внесению изменений в генеральный план города Альметьевск»
721	16:45:060108:135	Земли населенных пунктов	Нет данных	1,0	1,0	Земли промышленности, энергетики, транспорта, связи, радиовещания, телевидения и т.д.	Сельскохозяйственное использование	Постановление Исполнительного комитета города Альметьевск №36 от 29 июля 2016 года «О подготовке предложений по внесению изменений в генеральный план города Альметьевск»
722	16:45:060108:136	Земли населенных пунктов	Нет данных	1,0	1,0	Земли промышленности, энергетики, транспорта, связи, радиовещания, телевидения и т.д.	Сельскохозяйственное использование	Постановление Исполнительного комитета города Альметьевск №36 от 29 июля 2016 года «О подготовке предложений по внесению изменений в генеральный план города Альметьевск»

№ п/п	Кадастровый номер земельного участка	Категория земель	Разрешенное использование	Площадь земельного участка по кадастру, кв.м	Площадь исключаемого земельного участка, кв.м	Планируемая категория	Планируемое разрешенное использование*	Основание для исключения земельных участков
723	16:45:060108:137	Земли населенных пунктов	Нет данных	1,0	1,0	Земли промышленности, энергетики, транспорта, связи, радиовещания, телевидения и т.д.	Сельскохозяйственное использование	Постановление Исполнительного комитета города Альметьевск №36 от 29 июля 2016 года «О подготовке предложений по внесению изменений в генеральный план города Альметьевск»
724	16:45:060108:138	Земли населенных пунктов	Нет данных	1,0	1,0	Земли промышленности, энергетики, транспорта, связи, радиовещания, телевидения и т.д.	Сельскохозяйственное использование	Постановление Исполнительного комитета города Альметьевск №36 от 29 июля 2016 года «О подготовке предложений по внесению изменений в генеральный план города Альметьевск»
725	16:45:060108:139	Земли населенных пунктов	Нет данных	1,0	1,0	Земли промышленности, энергетики, транспорта, связи, радиовещания, телевидения и т.д.	Сельскохозяйственное использование	Постановление Исполнительного комитета города Альметьевск №36 от 29 июля 2016 года «О подготовке предложений по внесению

№ п/п	Кадастровый номер земельного участка	Категория земель	Разрешенное использование	Площадь земельного участка по кадастру, кв.м	Площадь исключаемого земельного участка, кв.м	Планируемая категория	Планируемое разрешенное использование*	Основание для исключения земельных участков
								изменений в генеральный план города Альметьевск»
726	16:45:060108:140	Земли населенных пунктов	Нет данных	1,0	1,0	Земли промышленности, энергетики, транспорта, связи, радиовещания, телевидения и т.д.	Сельскохозяйственное использование	Постановление Исполнительного комитета города Альметьевск №36 от 29 июля 2016 года «О подготовке предложений по внесению изменений в генеральный план города Альметьевск»
727	16:45:060108:141	Земли населенных пунктов	Нет данных	1,0	1,0	Земли промышленности, энергетики, транспорта, связи, радиовещания, телевидения и т.д.	Сельскохозяйственное использование	Постановление Исполнительного комитета города Альметьевск №36 от 29 июля 2016 года «О подготовке предложений по внесению изменений в генеральный план города Альметьевск»
728	16:45:060108:142	Земли населенных пунктов	Нет данных	1,0	1,0	Земли промышленности, энергетики, транспорта, связи, радиовещания,	Сельскохозяйственное использование	Постановление Исполнительного комитета города Альметьевск №36 от 29 июля

№ п/п	Кадастровый номер земельного участка	Категория земель	Разрешенное использование	Площадь земельного участка по кадастру, кв.м	Площадь исключаемого земельного участка, кв.м	Планируемая категория	Планируемое разрешенное использование*	Основание для исключения земельных участков
						телевидения и т.д.		2016 года «О подготовке предложений по внесению изменений в генеральный план города Альметьевск»
729	16:45:060108:143	Земли населенных пунктов	Нет данных	1,0	1,0	Земли промышленности, энергетики, транспорта, связи, радиовещания, телевидения и т.д.	Сельскохозяйственное использование	Постановление Исполнительного комитета города Альметьевск №36 от 29 июля 2016 года «О подготовке предложений по внесению изменений в генеральный план города Альметьевск»
730	16:45:060108:144	Земли населенных пунктов	Нет данных	1,0	1,0	Земли промышленности, энергетики, транспорта, связи, радиовещания, телевидения и т.д.	Сельскохозяйственное использование	Постановление Исполнительного комитета города Альметьевск №36 от 29 июля 2016 года «О подготовке предложений по внесению изменений в генеральный план города Альметьевск»

№ п/п	Кадастровый номер земельного участка	Категория земель	Разрешенное использование	Площадь земельного участка по кадастру, кв.м	Площадь исключаемого земельного участка, кв.м	Планируемая категория	Планируемое разрешенное использование*	Основание для исключения земельных участков
731	16:45:060108:145	Земли населенных пунктов	Нет данных	1,0	1,0	Земли промышленности, энергетики, транспорта, связи, радиовещания, телевидения и т.д.	Сельскохозяйственное использование	Постановление Исполнительного комитета города Альметьевск №36 от 29 июля 2016 года «О подготовке предложений по внесению изменений в генеральный план города Альметьевск»
732	16:45:060108:146	Земли населенных пунктов	Нет данных	1,0	1,0	Земли промышленности, энергетики, транспорта, связи, радиовещания, телевидения и т.д.	Сельскохозяйственное использование	Постановление Исполнительного комитета города Альметьевск №36 от 29 июля 2016 года «О подготовке предложений по внесению изменений в генеральный план города Альметьевск»
733	16:45:060108:147	Земли населенных пунктов	Нет данных	1,0	1,0	Земли промышленности, энергетики, транспорта, связи, радиовещания, телевидения и т.д.	Сельскохозяйственное использование	Постановление Исполнительного комитета города Альметьевск №36 от 29 июля 2016 года «О подготовке предложений по внесению

№ п/п	Кадастровый номер земельного участка	Категория земель	Разрешенное использование	Площадь земельного участка по кадастру, кв.м	Площадь исключаемого земельного участка, кв.м	Планируемая категория	Планируемое разрешенное использование*	Основание для исключения земельных участков
								изменений в генеральный план города Альметьевск»
734	16:45:060108:148	Земли населенных пунктов	Нет данных	1,0	1,0	Земли промышленности, энергетики, транспорта, связи, радиовещания, телевидения и т.д.	Сельскохозяйственное использование	Постановление Исполнительного комитета города Альметьевск №36 от 29 июля 2016 года «О подготовке предложений по внесению изменений в генеральный план города Альметьевск»
735	16:45:060108:149	Земли населенных пунктов	Нет данных	1,0	1,0	Земли промышленности, энергетики, транспорта, связи, радиовещания, телевидения и т.д.	Сельскохозяйственное использование	Постановление Исполнительного комитета города Альметьевск №36 от 29 июля 2016 года «О подготовке предложений по внесению изменений в генеральный план города Альметьевск»
736	16:45:060108:150	Земли населенных пунктов	Нет данных	1,0	1,0	Земли промышленности, энергетики, транспорта, связи, радиовещания,	Сельскохозяйственное использование	Постановление Исполнительного комитета города Альметьевск №36 от 29 июля

№ п/п	Кадастровый номер земельного участка	Категория земель	Разрешенное использование	Площадь земельного участка по кадастру, кв.м	Площадь исключаемого земельного участка, кв.м	Планируемая категория	Планируемое разрешенное использование*	Основание для исключения земельных участков
						телевидения и т.д.		2016 года «О подготовке предложений по внесению изменений в генеральный план города Альметьевск»
737	16:45:060108:151	Земли населенных пунктов	Нет данных	1,0	1,0	Земли промышленности, энергетики, транспорта, связи, радиовещания, телевидения и т.д.	Сельскохозяйственное использование	Постановление Исполнительного комитета города Альметьевск №36 от 29 июля 2016 года «О подготовке предложений по внесению изменений в генеральный план города Альметьевск»
738	16:45:060108:152	Земли населенных пунктов	Нет данных	1,0	1,0	Земли промышленности, энергетики, транспорта, связи, радиовещания, телевидения и т.д.	Сельскохозяйственное использование	Постановление Исполнительного комитета города Альметьевск №36 от 29 июля 2016 года «О подготовке предложений по внесению изменений в генеральный план города Альметьевск»

№ п/п	Кадастровый номер земельного участка	Категория земель	Разрешенное использование	Площадь земельного участка по кадастру, кв.м	Площадь исключаемого земельного участка, кв.м	Планируемая категория	Планируемое разрешенное использование*	Основание для исключения земельных участков
739	16:45:060108:153	Земли населенных пунктов	Нет данных	1,0	1,0	Земли промышленности, энергетики, транспорта, связи, радиовещания, телевидения и т.д.	Сельскохозяйственное использование	Постановление Исполнительного комитета города Альметьевск №36 от 29 июля 2016 года «О подготовке предложений по внесению изменений в генеральный план города Альметьевск»
740	16:45:060108:154	Земли населенных пунктов	Нет данных	1,0	1,0	Земли промышленности, энергетики, транспорта, связи, радиовещания, телевидения и т.д.	Сельскохозяйственное использование	Постановление Исполнительного комитета города Альметьевск №36 от 29 июля 2016 года «О подготовке предложений по внесению изменений в генеральный план города Альметьевск»
741	16:45:060108:155	Земли населенных пунктов	Нет данных	1,0	1,0	Земли промышленности, энергетики, транспорта, связи, радиовещания, телевидения и т.д.	Сельскохозяйственное использование	Постановление Исполнительного комитета города Альметьевск №36 от 29 июля 2016 года «О подготовке предложений по внесению

№ п/п	Кадастровый номер земельного участка	Категория земель	Разрешенное использование	Площадь земельного участка по кадастру, кв.м	Площадь исключаемого земельного участка, кв.м	Планируемая категория	Планируемое разрешенное использование*	Основание для исключения земельных участков
								изменений в генеральный план города Альметьевск»
742	16:45:060108:156	Земли населенных пунктов	Нет данных	1,0	1,0	Земли промышленности, энергетики, транспорта, связи, радиовещания, телевидения и т.д.	Сельскохозяйственное использование	Постановление Исполнительного комитета города Альметьевск №36 от 29 июля 2016 года «О подготовке предложений по внесению изменений в генеральный план города Альметьевск»
743	16:45:060108:157	Земли населенных пунктов	Нет данных	1,0	1,0	Земли промышленности, энергетики, транспорта, связи, радиовещания, телевидения и т.д.	Сельскохозяйственное использование	Постановление Исполнительного комитета города Альметьевск №36 от 29 июля 2016 года «О подготовке предложений по внесению изменений в генеральный план города Альметьевск»
744	16:45:060108:158	Земли населенных пунктов	Нет данных	1,0	1,0	Земли промышленности, энергетики, транспорта, связи, радиовещания,	Сельскохозяйственное использование	Постановление Исполнительного комитета города Альметьевск №36 от 29 июля

№ п/п	Кадастровый номер земельного участка	Категория земель	Разрешенное использование	Площадь земельного участка по кадастру, кв.м	Площадь исключаемого земельного участка, кв.м	Планируемая категория	Планируемое разрешенное использование*	Основание для исключения земельных участков
						телевидения и т.д.		2016 года «О подготовке предложений по внесению изменений в генеральный план города Альметьевск»
745	16:45:060108:159	Земли населенных пунктов	Нет данных	1,0	1,0	Земли промышленности, энергетики, транспорта, связи, радиовещания, телевидения и т.д.	Сельскохозяйственное использование	Постановление Исполнительного комитета города Альметьевск №36 от 29 июля 2016 года «О подготовке предложений по внесению изменений в генеральный план города Альметьевск»
746	16:45:060108:160	Земли населенных пунктов	Нет данных	1,0	1,0	Земли промышленности, энергетики, транспорта, связи, радиовещания, телевидения и т.д.	Сельскохозяйственное использование	Постановление Исполнительного комитета города Альметьевск №36 от 29 июля 2016 года «О подготовке предложений по внесению изменений в генеральный план города Альметьевск»

№ п/п	Кадастровый номер земельного участка	Категория земель	Разрешенное использование	Площадь земельного участка по кадастру, кв.м	Площадь исключаемого земельного участка, кв.м	Планируемая категория	Планируемое разрешенное использование*	Основание для исключения земельных участков
747	16:45:060108:161	Земли населенных пунктов	Нет данных	6,0	6,0	Земли промышленности, энергетики, транспорта, связи, радиовещания, телевидения и т.д.	Сельскохозяйственное использование	Постановление Исполнительного комитета города Альметьевск №36 от 29 июля 2016 года «О подготовке предложений по внесению изменений в генеральный план города Альметьевск»
748	16:45:060108:162	Земли населенных пунктов	Нет данных	6,0	6,0	Земли промышленности, энергетики, транспорта, связи, радиовещания, телевидения и т.д.	Сельскохозяйственное использование	Постановление Исполнительного комитета города Альметьевск №36 от 29 июля 2016 года «О подготовке предложений по внесению изменений в генеральный план города Альметьевск»
749	16:45:060108:163	Земли населенных пунктов	Нет данных	6,0	6,0	Земли промышленности, энергетики, транспорта, связи, радиовещания, телевидения и т.д.	Сельскохозяйственное использование	Постановление Исполнительного комитета города Альметьевск №36 от 29 июля 2016 года «О подготовке предложений по внесению

№ п/п	Кадастровый номер земельного участка	Категория земель	Разрешенное использование	Площадь земельного участка по кадастру, кв.м	Площадь исключаемого земельного участка, кв.м	Планируемая категория	Планируемое разрешенное использование*	Основание для исключения земельных участков
								изменений в генеральный план города Альметьевск»
750	16:45:060108:164	Земли населенных пунктов	Нет данных	6,0	6,0	Земли промышленности, энергетики, транспорта, связи, радиовещания, телевидения и т.д.	Сельскохозяйственное использование	Постановление Исполнительного комитета города Альметьевск №36 от 29 июля 2016 года «О подготовке предложений по внесению изменений в генеральный план города Альметьевск»
751	16:45:060108:167	Земли населенных пунктов	Нет данных	1,0	1,0	Земли промышленности, энергетики, транспорта, связи, радиовещания, телевидения и т.д.	Сельскохозяйственное использование	Постановление Исполнительного комитета города Альметьевск №36 от 29 июля 2016 года «О подготовке предложений по внесению изменений в генеральный план города Альметьевск»
752	16:45:060108:168	Земли населенных пунктов	Нет данных	1,0	1,0	Земли промышленности, энергетики, транспорта, связи, радиовещания,	Сельскохозяйственное использование	Постановление Исполнительного комитета города Альметьевск №36 от 29 июля

№ п/п	Кадастровый номер земельного участка	Категория земель	Разрешенное использование	Площадь земельного участка по кадастру, кв.м	Площадь исключаемого земельного участка, кв.м	Планируемая категория	Планируемое разрешенное использование*	Основание для исключения земельных участков
						телевидения и т.д.		2016 года «О подготовке предложений по внесению изменений в генеральный план города Альметьевск»
753	16:45:060108:169	Земли населенных пунктов	Нет данных	1,0	1,0	Земли промышленности, энергетики, транспорта, связи, радиовещания, телевидения и т.д.	Сельскохозяйственное использование	Постановление Исполнительного комитета города Альметьевск №36 от 29 июля 2016 года «О подготовке предложений по внесению изменений в генеральный план города Альметьевск»
754	16:45:060108:170	Земли населенных пунктов	Нет данных	1,0	1,0	Земли промышленности, энергетики, транспорта, связи, радиовещания, телевидения и т.д.	Сельскохозяйственное использование	Постановление Исполнительного комитета города Альметьевск №36 от 29 июля 2016 года «О подготовке предложений по внесению изменений в генеральный план города Альметьевск»

№ п/п	Кадастровый номер земельного участка	Категория земель	Разрешенное использование	Площадь земельного участка по кадастру, кв.м	Площадь исключаемого земельного участка, кв.м	Планируемая категория	Планируемое разрешенное использование*	Основание для исключения земельных участков
755	16:45:060108:171	Земли населенных пунктов	Нет данных	1,0	1,0	Земли промышленности, энергетики, транспорта, связи, радиовещания, телевидения и т.д.	Сельскохозяйственное использование	Постановление Исполнительного комитета города Альметьевск №36 от 29 июля 2016 года «О подготовке предложений по внесению изменений в генеральный план города Альметьевск»
756	16:45:060108:172	Земли населенных пунктов	Нет данных	1,0	1,0	Земли промышленности, энергетики, транспорта, связи, радиовещания, телевидения и т.д.	Сельскохозяйственное использование	Постановление Исполнительного комитета города Альметьевск №36 от 29 июля 2016 года «О подготовке предложений по внесению изменений в генеральный план города Альметьевск»
757	16:45:060108:173	Земли населенных пунктов	Нет данных	1,0	1,0	Земли промышленности, энергетики, транспорта, связи, радиовещания, телевидения и т.д.	Сельскохозяйственное использование	Постановление Исполнительного комитета города Альметьевск №36 от 29 июля 2016 года «О подготовке предложений по внесению

№ п/п	Кадастровый номер земельного участка	Категория земель	Разрешенное использование	Площадь земельного участка по кадастру, кв.м	Площадь исключаемого земельного участка, кв.м	Планируемая категория	Планируемое разрешенное использование*	Основание для исключения земельных участков
								изменений в генеральный план города Альметьевск»
758	16:45:060108:174	Земли населенных пунктов	Нет данных	1,0	1,0	Земли промышленности, энергетики, транспорта, связи, радиовещания, телевидения и т.д.	Сельскохозяйственное использование	Постановление Исполнительного комитета города Альметьевск №36 от 29 июля 2016 года «О подготовке предложений по внесению изменений в генеральный план города Альметьевск»
759	16:45:060108:175	Земли населенных пунктов	Нет данных	1,0	1,0	Земли промышленности, энергетики, транспорта, связи, радиовещания, телевидения и т.д.	Сельскохозяйственное использование	Постановление Исполнительного комитета города Альметьевск №36 от 29 июля 2016 года «О подготовке предложений по внесению изменений в генеральный план города Альметьевск»
760	16:45:060108:176	Земли населенных пунктов	Нет данных	1,0	1,0	Земли промышленности, энергетики, транспорта, связи, радиовещания,	Сельскохозяйственное использование	Постановление Исполнительного комитета города Альметьевск №36 от 29 июля

№ п/п	Кадастровый номер земельного участка	Категория земель	Разрешенное использование	Площадь земельного участка по кадастру, кв.м	Площадь исключаемого земельного участка, кв.м	Планируемая категория	Планируемое разрешенное использование*	Основание для исключения земельных участков
						телевидения и т.д.		2016 года «О подготовке предложений по внесению изменений в генеральный план города Альметьевск»
761	16:45:060108:177	Земли населенных пунктов	Нет данных	1,0	1,0	Земли промышленности, энергетики, транспорта, связи, радиовещания, телевидения и т.д.	Сельскохозяйственное использование	Постановление Исполнительного комитета города Альметьевск №36 от 29 июля 2016 года «О подготовке предложений по внесению изменений в генеральный план города Альметьевск»
762	16:45:060108:19	Земли населенных пунктов	Для размещения промышленных объектов	6387,9	4173,6	Земли промышленности, энергетики, транспорта, связи, радиовещания, телевидения и т.д.	Автомобильный транспорт	Постановление Исполнительного комитета города Альметьевск №36 от 29 июля 2016 года «О подготовке предложений по внесению изменений в генеральный план города Альметьевск»

№ п/п	Кадастровый номер земельного участка	Категория земель	Разрешенное использование	Площадь земельного участка по кадастру, кв.м	Площадь исключаемого земельного участка, кв.м	Планируемая категория	Планируемое разрешенное использование*	Основание для исключения земельных участков
763	16:45:060108:203	Земли населенных пунктов	Нет данных	1,0	1,0	Земли промышленности, энергетики, транспорта, связи, радиовещания, телевидения и т.д.	Сельскохозяйственное использование	Постановление Исполнительного комитета города Альметьевск №36 от 29 июля 2016 года «О подготовке предложений по внесению изменений в генеральный план города Альметьевск»
764	16:45:060108:204	Земли населенных пунктов	Нет данных	1,0	1,0	Земли промышленности, энергетики, транспорта, связи, радиовещания, телевидения и т.д.	Сельскохозяйственное использование	Постановление Исполнительного комитета города Альметьевск №36 от 29 июля 2016 года «О подготовке предложений по внесению изменений в генеральный план города Альметьевск»
765	16:45:060108:205	Земли населенных пунктов	Нет данных	1,0	1,0	Земли промышленности, энергетики, транспорта, связи, радиовещания, телевидения и т.д.	Сельскохозяйственное использование	Постановление Исполнительного комитета города Альметьевск №36 от 29 июля 2016 года «О подготовке предложений по внесению

№ п/п	Кадастровый номер земельного участка	Категория земель	Разрешенное использование	Площадь земельного участка по кадастру, кв.м	Площадь исключаемого земельного участка, кв.м	Планируемая категория	Планируемое разрешенное использование*	Основание для исключения земельных участков
								изменений в генеральный план города Альметьевск»
766	16:45:060108:206	Земли населенных пунктов	Нет данных	1,0	1,0	Земли промышленности, энергетики, транспорта, связи, радиовещания, телевидения и т.д.	Сельскохозяйственное использование	Постановление Исполнительного комитета города Альметьевск №36 от 29 июля 2016 года «О подготовке предложений по внесению изменений в генеральный план города Альметьевск»
767	16:45:060108:207	Земли населенных пунктов	Нет данных	1,0	1,0	Земли промышленности, энергетики, транспорта, связи, радиовещания, телевидения и т.д.	Сельскохозяйственное использование	Постановление Исполнительного комитета города Альметьевск №36 от 29 июля 2016 года «О подготовке предложений по внесению изменений в генеральный план города Альметьевск»
768	16:45:060108:208	Земли населенных пунктов	Нет данных	1,0	1,0	Земли промышленности, энергетики, транспорта, связи, радиовещания,	Сельскохозяйственное использование	Постановление Исполнительного комитета города Альметьевск №36 от 29 июля

№ п/п	Кадастровый номер земельного участка	Категория земель	Разрешенное использование	Площадь земельного участка по кадастру, кв.м	Площадь исключаемого земельного участка, кв.м	Планируемая категория	Планируемое разрешенное использование*	Основание для исключения земельных участков
						телевидения и т.д.		2016 года «О подготовке предложений по внесению изменений в генеральный план города Альметьевск»
769	16:45:060108:209	Земли населенных пунктов	Нет данных	1,0	1,0	Земли промышленности, энергетики, транспорта, связи, радиовещания, телевидения и т.д.	Сельскохозяйственное использование	Постановление Исполнительного комитета города Альметьевск №36 от 29 июля 2016 года «О подготовке предложений по внесению изменений в генеральный план города Альметьевск»
770	16:45:060108:210	Земли населенных пунктов	Нет данных	1,0	1,0	Земли промышленности, энергетики, транспорта, связи, радиовещания, телевидения и т.д.	Сельскохозяйственное использование	Постановление Исполнительного комитета города Альметьевск №36 от 29 июля 2016 года «О подготовке предложений по внесению изменений в генеральный план города Альметьевск»

№ п/п	Кадастровый номер земельного участка	Категория земель	Разрешенное использование	Площадь земельного участка по кадастру, кв.м	Площадь исключаемого земельного участка, кв.м	Планируемая категория	Планируемое разрешенное использование*	Основание для исключения земельных участков
771	16:45:060108:211	Земли населенных пунктов	Нет данных	1,0	1,0	Земли промышленности, энергетики, транспорта, связи, радиовещания, телевидения и т.д.	Сельскохозяйственное использование	Постановление Исполнительного комитета города Альметьевск №36 от 29 июля 2016 года «О подготовке предложений по внесению изменений в генеральный план города Альметьевск»
772	16:45:060108:212	Земли населенных пунктов	Нет данных	1,0	1,0	Земли промышленности, энергетики, транспорта, связи, радиовещания, телевидения и т.д.	Сельскохозяйственное использование	Постановление Исполнительного комитета города Альметьевск №36 от 29 июля 2016 года «О подготовке предложений по внесению изменений в генеральный план города Альметьевск»
773	16:45:060108:213	Земли населенных пунктов	Нет данных	1,0	1,0	Земли промышленности, энергетики, транспорта, связи, радиовещания, телевидения и т.д.	Сельскохозяйственное использование	Постановление Исполнительного комитета города Альметьевск №36 от 29 июля 2016 года «О подготовке предложений по внесению

№ п/п	Кадастровый номер земельного участка	Категория земель	Разрешенное использование	Площадь земельного участка по кадастру, кв.м	Площадь исключаемого земельного участка, кв.м	Планируемая категория	Планируемое разрешенное использование*	Основание для исключения земельных участков
								изменений в генеральный план города Альметьевск»
774	16:45:060108:214	Земли населенных пунктов	Нет данных	1,0	1,0	Земли промышленности, энергетики, транспорта, связи, радиовещания, телевидения и т.д.	Сельскохозяйственное использование	Постановление Исполнительного комитета города Альметьевск №36 от 29 июля 2016 года «О подготовке предложений по внесению изменений в генеральный план города Альметьевск»
775	16:45:060108:215	Земли населенных пунктов	Нет данных	1,0	1,0	Земли промышленности, энергетики, транспорта, связи, радиовещания, телевидения и т.д.	Сельскохозяйственное использование	Постановление Исполнительного комитета города Альметьевск №36 от 29 июля 2016 года «О подготовке предложений по внесению изменений в генеральный план города Альметьевск»
776	16:45:060108:216	Земли населенных пунктов	Нет данных	1,0	1,0	Земли промышленности, энергетики, транспорта, связи, радиовещания,	Сельскохозяйственное использование	Постановление Исполнительного комитета города Альметьевск №36 от 29 июля

№ п/п	Кадастровый номер земельного участка	Категория земель	Разрешенное использование	Площадь земельного участка по кадастру, кв.м	Площадь исключаемого земельного участка, кв.м	Планируемая категория	Планируемое разрешенное использование*	Основание для исключения земельных участков
						телевидения и т.д.		2016 года «О подготовке предложений по внесению изменений в генеральный план города Альметьевск»
777	16:45:060108:218	Земли населенных пунктов	Нет данных	1,0	1,0	Земли промышленности, энергетики, транспорта, связи, радиовещания, телевидения и т.д.	Сельскохозяйственное использование	Постановление Исполнительного комитета города Альметьевск №36 от 29 июля 2016 года «О подготовке предложений по внесению изменений в генеральный план города Альметьевск»
778	16:45:060108:230	Нет данных	Нет данных	16,0	16,0	Земли промышленности, энергетики, транспорта, связи, радиовещания, телевидения и т.д.	Сельскохозяйственное использование	Постановление Исполнительного комитета города Альметьевск №36 от 29 июля 2016 года «О подготовке предложений по внесению изменений в генеральный план города Альметьевск»

№ п/п	Кадастровый номер земельного участка	Категория земель	Разрешенное использование	Площадь земельного участка по кадастру, кв.м	Площадь исключаемого земельного участка, кв.м	Планируемая категория	Планируемое разрешенное использование*	Основание для исключения земельных участков
779	16:45:060108:231	Нет данных	Нет данных	4,0	4,0	Земли промышленности, энергетики, транспорта, связи, радиовещания, телевидения и т.д.	Сельскохозяйственное использование	Постановление Исполнительного комитета города Альметьевск №36 от 29 июля 2016 года «О подготовке предложений по внесению изменений в генеральный план города Альметьевск»
780	16:45:060108:232	Нет данных	Нет данных	4,0	4,0	Земли промышленности, энергетики, транспорта, связи, радиовещания, телевидения и т.д.	Сельскохозяйственное использование	Постановление Исполнительного комитета города Альметьевск №36 от 29 июля 2016 года «О подготовке предложений по внесению изменений в генеральный план города Альметьевск»
781	16:45:060108:233	Нет данных	Нет данных	4,0	4,0	Земли промышленности, энергетики, транспорта, связи, радиовещания, телевидения и т.д.	Сельскохозяйственное использование	Постановление Исполнительного комитета города Альметьевск №36 от 29 июля 2016 года «О подготовке предложений по внесению

№ п/п	Кадастровый номер земельного участка	Категория земель	Разрешенное использование	Площадь земельного участка по кадастру, кв.м	Площадь исключаемого земельного участка, кв.м	Планируемая категория	Планируемое разрешенное использование*	Основание для исключения земельных участков
								изменений в генеральный план города Альметьевск»
782	16:45:060108:234	Нет данных	Нет данных	4,0	4,0	Земли промышленности, энергетики, транспорта, связи, радиовещания, телевидения и т.д.	Сельскохозяйственное использование	Постановление Исполнительного комитета города Альметьевск №36 от 29 июля 2016 года «О подготовке предложений по внесению изменений в генеральный план города Альметьевск»
783	16:45:060108:235	Нет данных	Нет данных	4,0	4,0	Земли промышленности, энергетики, транспорта, связи, радиовещания, телевидения и т.д.	Сельскохозяйственное использование	Постановление Исполнительного комитета города Альметьевск №36 от 29 июля 2016 года «О подготовке предложений по внесению изменений в генеральный план города Альметьевск»
784	16:45:060108:236	Нет данных	Нет данных	4,0	4,0	Земли промышленности, энергетики, транспорта, связи, радиовещания,	Сельскохозяйственное использование	Постановление Исполнительного комитета города Альметьевск №36 от 29 июля

№ п/п	Кадастровый номер земельного участка	Категория земель	Разрешенное использование	Площадь земельного участка по кадастру, кв.м	Площадь исключаемого земельного участка, кв.м	Планируемая категория	Планируемое разрешенное использование*	Основание для исключения земельных участков
						телевидения и т.д.		2016 года «О подготовке предложений по внесению изменений в генеральный план города Альметьевск»
785	16:45:060108:239	Нет данных	Нет данных	4,0	4,0	Земли промышленности, энергетики, транспорта, связи, радиовещания, телевидения и т.д.	Сельскохозяйственное использование	Постановление Исполнительного комитета города Альметьевск №36 от 29 июля 2016 года «О подготовке предложений по внесению изменений в генеральный план города Альметьевск»
786	16:45:060108:240	Нет данных	Нет данных	4,0	4,0	Земли промышленности, энергетики, транспорта, связи, радиовещания, телевидения и т.д.	Сельскохозяйственное использование	Постановление Исполнительного комитета города Альметьевск №36 от 29 июля 2016 года «О подготовке предложений по внесению изменений в генеральный план города Альметьевск»

№ п/п	Кадастровый номер земельного участка	Категория земель	Разрешенное использование	Площадь земельного участка по кадастру, кв.м	Площадь исключаемого земельного участка, кв.м	Планируемая категория	Планируемое разрешенное использование*	Основание для исключения земельных участков
787	16:45:060108:241	Нет данных	Нет данных	4,0	4,0	Земли промышленности, энергетики, транспорта, связи, радиовещания, телевидения и т.д.	Сельскохозяйственное использование	Постановление Исполнительного комитета города Альметьевск №36 от 29 июля 2016 года «О подготовке предложений по внесению изменений в генеральный план города Альметьевск»
788	16:45:060108:242	Нет данных	Нет данных	4,0	4,0	Земли промышленности, энергетики, транспорта, связи, радиовещания, телевидения и т.д.	Сельскохозяйственное использование	Постановление Исполнительного комитета города Альметьевск №36 от 29 июля 2016 года «О подготовке предложений по внесению изменений в генеральный план города Альметьевск»
789	16:45:060108:243	Нет данных	Нет данных	4,0	4,0	Земли промышленности, энергетики, транспорта, связи, радиовещания, телевидения и т.д.	Сельскохозяйственное использование	Постановление Исполнительного комитета города Альметьевск №36 от 29 июля 2016 года «О подготовке предложений по внесению

№ п/п	Кадастровый номер земельного участка	Категория земель	Разрешенное использование	Площадь земельного участка по кадастру, кв.м	Площадь исключаемого земельного участка, кв.м	Планируемая категория	Планируемое разрешенное использование*	Основание для исключения земельных участков
								изменений в генеральный план города Альметьевск»
790	16:45:060108:244	Нет данных	Нет данных	4,0	4,0	Земли промышленности, энергетики, транспорта, связи, радиовещания, телевидения и т.д.	Сельскохозяйственное использование	Постановление Исполнительного комитета города Альметьевск №36 от 29 июля 2016 года «О подготовке предложений по внесению изменений в генеральный план города Альметьевск»
791	16:45:060108:245	Нет данных	Нет данных	4,0	4,0	Земли промышленности, энергетики, транспорта, связи, радиовещания, телевидения и т.д.	Сельскохозяйственное использование	Постановление Исполнительного комитета города Альметьевск №36 от 29 июля 2016 года «О подготовке предложений по внесению изменений в генеральный план города Альметьевск»
792	16:45:060108:246	Нет данных	Нет данных	49,0	49,0	Земли промышленности, энергетики, транспорта, связи, радиовещания,	Сельскохозяйственное использование	Постановление Исполнительного комитета города Альметьевск №36 от 29 июля

№ п/п	Кадастровый номер земельного участка	Категория земель	Разрешенное использование	Площадь земельного участка по кадастру, кв.м	Площадь исключаемого земельного участка, кв.м	Планируемая категория	Планируемое разрешенное использование*	Основание для исключения земельных участков
						телевидения и т.д.		2016 года «О подготовке предложений по внесению изменений в генеральный план города Альметьевск»
793	16:45:060108:247	Нет данных	Нет данных	4,0	4,0	Земли промышленности, энергетики, транспорта, связи, радиовещания, телевидения и т.д.	Сельскохозяйственное использование	Постановление Исполнительного комитета города Альметьевск №36 от 29 июля 2016 года «О подготовке предложений по внесению изменений в генеральный план города Альметьевск»
794	16:45:060108:248	Нет данных	Нет данных	4,0	4,0	Земли промышленности, энергетики, транспорта, связи, радиовещания, телевидения и т.д.	Сельскохозяйственное использование	Постановление Исполнительного комитета города Альметьевск №36 от 29 июля 2016 года «О подготовке предложений по внесению изменений в генеральный план города Альметьевск»

№ п/п	Кадастровый номер земельного участка	Категория земель	Разрешенное использование	Площадь земельного участка по кадастру, кв.м	Площадь исключаемого земельного участка, кв.м	Планируемая категория	Планируемое разрешенное использование*	Основание для исключения земельных участков
795	16:45:060108:249	Нет данных	Нет данных	4,0	4,0	Земли промышленности, энергетики, транспорта, связи, радиовещания, телевидения и т.д.	Сельскохозяйственное использование	Постановление Исполнительного комитета города Альметьевск №36 от 29 июля 2016 года «О подготовке предложений по внесению изменений в генеральный план города Альметьевск»
796	16:45:060108:250	Нет данных	Нет данных	4,0	4,0	Земли промышленности, энергетики, транспорта, связи, радиовещания, телевидения и т.д.	Сельскохозяйственное использование	Постановление Исполнительного комитета города Альметьевск №36 от 29 июля 2016 года «О подготовке предложений по внесению изменений в генеральный план города Альметьевск»
797	16:45:060108:251	Нет данных	Нет данных	4,0	4,0	Земли промышленности, энергетики, транспорта, связи, радиовещания, телевидения и т.д.	Сельскохозяйственное использование	Постановление Исполнительного комитета города Альметьевск №36 от 29 июля 2016 года «О подготовке предложений по внесению

№ п/п	Кадастровый номер земельного участка	Категория земель	Разрешенное использование	Площадь земельного участка по кадастру, кв.м	Площадь исключаемого земельного участка, кв.м	Планируемая категория	Планируемое разрешенное использование*	Основание для исключения земельных участков
								изменений в генеральный план города Альметьевск»
798	16:45:060108:252	Нет данных	Нет данных	4,0	4,0	Земли промышленности, энергетики, транспорта, связи, радиовещания, телевидения и т.д.	Сельскохозяйственное использование	Постановление Исполнительного комитета города Альметьевск №36 от 29 июля 2016 года «О подготовке предложений по внесению изменений в генеральный план города Альметьевск»
799	16:45:060108:253	Нет данных	Нет данных	16,0	16,0	Земли промышленности, энергетики, транспорта, связи, радиовещания, телевидения и т.д.	Сельскохозяйственное использование	Постановление Исполнительного комитета города Альметьевск №36 от 29 июля 2016 года «О подготовке предложений по внесению изменений в генеральный план города Альметьевск»
800	16:45:060108:254	Нет данных	Нет данных	4,0	4,0	Земли промышленности, энергетики, транспорта, связи, радиовещания,	Сельскохозяйственное использование	Постановление Исполнительного комитета города Альметьевск №36 от 29 июля

№ п/п	Кадастровый номер земельного участка	Категория земель	Разрешенное использование	Площадь земельного участка по кадастру, кв.м	Площадь исключаемого земельного участка, кв.м	Планируемая категория	Планируемое разрешенное использование*	Основание для исключения земельных участков
						телевидения и т.д.		2016 года «О подготовке предложений по внесению изменений в генеральный план города Альметьевск»
801	16:45:060108:255	Нет данных	Нет данных	16,0	16,0	Земли промышленности, энергетики, транспорта, связи, радиовещания, телевидения и т.д.	Сельскохозяйственное использование	Постановление Исполнительного комитета города Альметьевск №36 от 29 июля 2016 года «О подготовке предложений по внесению изменений в генеральный план города Альметьевск»
802	16:45:060108:256	Нет данных	Нет данных	4,0	4,0	Земли промышленности, энергетики, транспорта, связи, радиовещания, телевидения и т.д.	Сельскохозяйственное использование	Постановление Исполнительного комитета города Альметьевск №36 от 29 июля 2016 года «О подготовке предложений по внесению изменений в генеральный план города Альметьевск»

№ п/п	Кадастровый номер земельного участка	Категория земель	Разрешенное использование	Площадь земельного участка по кадастру, кв.м	Площадь исключаемого земельного участка, кв.м	Планируемая категория	Планируемое разрешенное использование*	Основание для исключения земельных участков
803	16:45:060108:257	Нет данных	Нет данных	49,0	49,0	Земли промышленности, энергетики, транспорта, связи, радиовещания, телевидения и т.д.	Сельскохозяйственное использование	Постановление Исполнительного комитета города Альметьевск №36 от 29 июля 2016 года «О подготовке предложений по внесению изменений в генеральный план города Альметьевск»
804	16:45:060108:258	Нет данных	Нет данных	4,0	4,0	Земли промышленности, энергетики, транспорта, связи, радиовещания, телевидения и т.д.	Сельскохозяйственное использование	Постановление Исполнительного комитета города Альметьевск №36 от 29 июля 2016 года «О подготовке предложений по внесению изменений в генеральный план города Альметьевск»
805	16:45:060108:259	Нет данных	Нет данных	4,0	4,0	Земли промышленности, энергетики, транспорта, связи, радиовещания, телевидения и т.д.	Сельскохозяйственное использование	Постановление Исполнительного комитета города Альметьевск №36 от 29 июля 2016 года «О подготовке предложений по внесению

№ п/п	Кадастровый номер земельного участка	Категория земель	Разрешенное использование	Площадь земельного участка по кадастру, кв.м	Площадь исключаемого земельного участка, кв.м	Планируемая категория	Планируемое разрешенное использование*	Основание для исключения земельных участков
								изменений в генеральный план города Альметьевск»
806	16:45:060108:260	Нет данных	Нет данных	4,0	4,0	Земли промышленности, энергетики, транспорта, связи, радиовещания, телевидения и т.д.	Сельскохозяйственное использование	Постановление Исполнительного комитета города Альметьевск №36 от 29 июля 2016 года «О подготовке предложений по внесению изменений в генеральный план города Альметьевск»
807	16:45:060108:261	Нет данных	Нет данных	4,0	4,0	Земли промышленности, энергетики, транспорта, связи, радиовещания, телевидения и т.д.	Сельскохозяйственное использование	Постановление Исполнительного комитета города Альметьевск №36 от 29 июля 2016 года «О подготовке предложений по внесению изменений в генеральный план города Альметьевск»
808	16:45:060108:262	Нет данных	Нет данных	4,0	4,0	Земли промышленности, энергетики, транспорта, связи, радиовещания,	Сельскохозяйственное использование	Постановление Исполнительного комитета города Альметьевск №36 от 29 июля

№ п/п	Кадастровый номер земельного участка	Категория земель	Разрешенное использование	Площадь земельного участка по кадастру, кв.м	Площадь исключаемого земельного участка, кв.м	Планируемая категория	Планируемое разрешенное использование*	Основание для исключения земельных участков
						телевидения и т.д.		2016 года «О подготовке предложений по внесению изменений в генеральный план города Альметьевск»
809	16:45:060108:263	Нет данных	Нет данных	4,0	4,0	Земли промышленности, энергетики, транспорта, связи, радиовещания, телевидения и т.д.	Сельскохозяйственное использование	Постановление Исполнительного комитета города Альметьевск №36 от 29 июля 2016 года «О подготовке предложений по внесению изменений в генеральный план города Альметьевск»
810	16:45:060108:264	Нет данных	Нет данных	4,0	4,0	Земли промышленности, энергетики, транспорта, связи, радиовещания, телевидения и т.д.	Сельскохозяйственное использование	Постановление Исполнительного комитета города Альметьевск №36 от 29 июля 2016 года «О подготовке предложений по внесению изменений в генеральный план города Альметьевск»

№ п/п	Кадастровый номер земельного участка	Категория земель	Разрешенное использование	Площадь земельного участка по кадастру, кв.м	Площадь исключаемого земельного участка, кв.м	Планируемая категория	Планируемое разрешенное использование*	Основание для исключения земельных участков
811	16:45:060108:265	Нет данных	Нет данных	4,0	4,0	Земли промышленности, энергетики, транспорта, связи, радиовещания, телевидения и т.д.	Сельскохозяйственное использование	Постановление Исполнительного комитета города Альметьевск №36 от 29 июля 2016 года «О подготовке предложений по внесению изменений в генеральный план города Альметьевск»
812	16:45:060108:266	Нет данных	Нет данных	4,0	4,0	Земли промышленности, энергетики, транспорта, связи, радиовещания, телевидения и т.д.	Сельскохозяйственное использование	Постановление Исполнительного комитета города Альметьевск №36 от 29 июля 2016 года «О подготовке предложений по внесению изменений в генеральный план города Альметьевск»
813	16:45:060108:267	Нет данных	Нет данных	1,0	1,0	Земли промышленности, энергетики, транспорта, связи, радиовещания, телевидения и т.д.	Сельскохозяйственное использование	Постановление Исполнительного комитета города Альметьевск №36 от 29 июля 2016 года «О подготовке предложений по внесению

№ п/п	Кадастровый номер земельного участка	Категория земель	Разрешенное использование	Площадь земельного участка по кадастру, кв.м	Площадь исключаемого земельного участка, кв.м	Планируемая категория	Планируемое разрешенное использование*	Основание для исключения земельных участков
								изменений в генеральный план города Альметьевск»
814	16:45:060108:270	Земли населенных пунктов	Для размещения промышленных объектов	1178,4	1178,4	Земли промышленности, энергетики, транспорта, связи, радиовещания, телевидения и т.д.	Автомобильный транспорт	Постановление Исполнительного комитета города Альметьевск №36 от 29 июля 2016 года «О подготовке предложений по внесению изменений в генеральный план города Альметьевск»
815	16:45:060108:272	Земли населенных пунктов	Для размещения промышленных объектов	2385,9	2385,9	Земли промышленности, энергетики, транспорта, связи, радиовещания, телевидения и т.д.	Автомобильный транспорт	Постановление Исполнительного комитета города Альметьевск №36 от 29 июля 2016 года «О подготовке предложений по внесению изменений в генеральный план города Альметьевск»
816	16:45:060108:280	Земли населенных пунктов	Для размещения промышленных объектов	2500,2	2500,2	Земли промышленности, энергетики, транспорта, связи, радиовещания,	Производственная деятельность	Постановление Исполнительного комитета города Альметьевск №36 от 29 июля

№ п/п	Кадастровый номер земельного участка	Категория земель	Разрешенное использование	Площадь земельного участка по кадастру, кв.м	Площадь исключаемого земельного участка, кв.м	Планируемая категория	Планируемое разрешенное использование*	Основание для исключения земельных участков
						телевидения и т.д.		2016 года «О подготовке предложений по внесению изменений в генеральный план города Альметьевск»
817	16:45:060108:281	Земли населенных пунктов	Для размещения промышленных объектов	2484,8	2484,8	Земли промышленности, энергетики, транспорта, связи, радиовещания, телевидения и т.д.	Производственная деятельность	Постановление Исполнительного комитета города Альметьевск №36 от 29 июля 2016 года «О подготовке предложений по внесению изменений в генеральный план города Альметьевск»
818	16:45:060108:282	Земли населенных пунктов	Для размещения промышленных объектов	2500,1	2500,1	Земли промышленности, энергетики, транспорта, связи, радиовещания, телевидения и т.д.	Производственная деятельность	Постановление Исполнительного комитета города Альметьевск №36 от 29 июля 2016 года «О подготовке предложений по внесению изменений в генеральный план города Альметьевск»

№ п/п	Кадастровый номер земельного участка	Категория земель	Разрешенное использование	Площадь земельного участка по кадастру, кв.м	Площадь исключаемого земельного участка, кв.м	Планируемая категория	Планируемое разрешенное использование*	Основание для исключения земельных участков
819	16:45:060108:283	Земли населенных пунктов	Для размещения промышленных объектов	2309,3	2309,3	Земли промышленности, энергетики, транспорта, связи, радиовещания, телевидения и т.д.	Производственная деятельность	Постановление Исполнительного комитета города Альметьевск №36 от 29 июля 2016 года «О подготовке предложений по внесению изменений в генеральный план города Альметьевск»
820	16:45:060108:286	Земли населенных пунктов	Нет данных	3600,0	3600,0	Земли промышленности, энергетики, транспорта, связи, радиовещания, телевидения и т.д.	Производственная деятельность	Постановление Исполнительного комитета города Альметьевск №36 от 29 июля 2016 года «О подготовке предложений по внесению изменений в генеральный план города Альметьевск»
821	16:45:060108:304	Земли населенных пунктов	Нет данных	1,0	1,0	Земли промышленности, энергетики, транспорта, связи, радиовещания, телевидения и т.д.	Сельскохозяйственное использование	Постановление Исполнительного комитета города Альметьевск №36 от 29 июля 2016 года «О подготовке предложений по внесению

№ п/п	Кадастровый номер земельного участка	Категория земель	Разрешенное использование	Площадь земельного участка по кадастру, кв.м	Площадь исключаемого земельного участка, кв.м	Планируемая категория	Планируемое разрешенное использование*	Основание для исключения земельных участков
								изменений в генеральный план города Альметьевск»
822	16:45:060108:305	Земли населенных пунктов	Нет данных	1,0	1,0	Земли промышленности, энергетики, транспорта, связи, радиовещания, телевидения и т.д.	Сельскохозяйственное использование	Постановление Исполнительного комитета города Альметьевск №36 от 29 июля 2016 года «О подготовке предложений по внесению изменений в генеральный план города Альметьевск»
823	16:45:060108:306	Земли населенных пунктов	Нет данных	1,0	1,0	Земли промышленности, энергетики, транспорта, связи, радиовещания, телевидения и т.д.	Сельскохозяйственное использование	Постановление Исполнительного комитета города Альметьевск №36 от 29 июля 2016 года «О подготовке предложений по внесению изменений в генеральный план города Альметьевск»
824	16:45:060108:307	Земли населенных пунктов	Нет данных	4,0	4,0	Земли промышленности, энергетики, транспорта, связи, радиовещания,	Сельскохозяйственное использование	Постановление Исполнительного комитета города Альметьевск №36 от 29 июля

№ п/п	Кадастровый номер земельного участка	Категория земель	Разрешенное использование	Площадь земельного участка по кадастру, кв.м	Площадь исключаемого земельного участка, кв.м	Планируемая категория	Планируемое разрешенное использование*	Основание для исключения земельных участков
						телевидения и т.д.		2016 года «О подготовке предложений по внесению изменений в генеральный план города Альметьевск»
825	16:45:060108:309	Земли населенных пунктов	Нет данных	4,0	4,0	Земли промышленности, энергетики, транспорта, связи, радиовещания, телевидения и т.д.	Сельскохозяйственное использование	Постановление Исполнительного комитета города Альметьевск №36 от 29 июля 2016 года «О подготовке предложений по внесению изменений в генеральный план города Альметьевск»
826	16:45:060108:310	Земли населенных пунктов	Нет данных	4,0	4,0	Земли промышленности, энергетики, транспорта, связи, радиовещания, телевидения и т.д.	Сельскохозяйственное использование	Постановление Исполнительного комитета города Альметьевск №36 от 29 июля 2016 года «О подготовке предложений по внесению изменений в генеральный план города Альметьевск»

№ п/п	Кадастровый номер земельного участка	Категория земель	Разрешенное использование	Площадь земельного участка по кадастру, кв.м	Площадь исключаемого земельного участка, кв.м	Планируемая категория	Планируемое разрешенное использование*	Основание для исключения земельных участков
827	16:45:060108:311	Земли населенных пунктов	Нет данных	16,0	16,0	Земли промышленности, энергетики, транспорта, связи, радиовещания, телевидения и т.д.	Сельскохозяйственное использование	Постановление Исполнительного комитета города Альметьевск №36 от 29 июля 2016 года «О подготовке предложений по внесению изменений в генеральный план города Альметьевск»
828	16:45:060108:312	Земли населенных пунктов	Нет данных	1,0	1,0	Земли промышленности, энергетики, транспорта, связи, радиовещания, телевидения и т.д.	Сельскохозяйственное использование	Постановление Исполнительного комитета города Альметьевск №36 от 29 июля 2016 года «О подготовке предложений по внесению изменений в генеральный план города Альметьевск»
829	16:45:060108:315	Земли населенных пунктов	Нет данных	16,0	16,0	Земли промышленности, энергетики, транспорта, связи, радиовещания, телевидения и т.д.	Сельскохозяйственное использование	Постановление Исполнительного комитета города Альметьевск №36 от 29 июля 2016 года «О подготовке предложений по внесению

№ п/п	Кадастровый номер земельного участка	Категория земель	Разрешенное использование	Площадь земельного участка по кадастру, кв.м	Площадь исключаемого земельного участка, кв.м	Планируемая категория	Планируемое разрешенное использование*	Основание для исключения земельных участков
								изменений в генеральный план города Альметьевск»
830	16:45:060108:317	Земли населенных пунктов	Под иными объектами специального назначения	660,0	660,0	Земли промышленности, энергетики, транспорта, связи, радиовещания, телевидения и т.д.	Автомобильный транспорт	Постановление Исполнительного комитета города Альметьевск №36 от 29 июля 2016 года «О подготовке предложений по внесению изменений в генеральный план города Альметьевск»
831	16:45:060108:321	Земли населенных пунктов	Для размещения гидротехнических сооружений	5550,0	5550,0	Земли промышленности, энергетики, транспорта, связи, радиовещания, телевидения и т.д.	Гидротехнические сооружения	Постановление Исполнительного комитета города Альметьевск №36 от 29 июля 2016 года «О подготовке предложений по внесению изменений в генеральный план города Альметьевск»
832	16:45:060108:322	Земли населенных пунктов	Для размещения гидротехнических сооружений	6200,0	6200,0	Земли промышленности, энергетики, транспорта, связи, радиовещания,	Гидротехнические сооружения	Постановление Исполнительного комитета города Альметьевск №36 от 29 июля

№ п/п	Кадастровый номер земельного участка	Категория земель	Разрешенное использование	Площадь земельного участка по кадастру, кв.м	Площадь исключаемого земельного участка, кв.м	Планируемая категория	Планируемое разрешенное использование*	Основание для исключения земельных участков
						телевидения и т.д.		2016 года «О подготовке предложений по внесению изменений в генеральный план города Альметьевск»
833	16:45:060108:323(1)	Земли населенных пунктов	Для размещения иных объектов промышленности, энергетики, транспорта, связи, радиовещания, телевидения, информатики, обеспечения космической деятельности, обороны, безопасности и иного специального назначения	317,7	317,7	Земли промышленности, энергетики, транспорта, связи, радиовещания, телевидения и т.д.	Производственная деятельность	Постановление Исполнительного комитета города Альметьевск №36 от 29 июля 2016 года «О подготовке предложений по внесению изменений в генеральный план города Альметьевск»
834	16:45:060108:323(2)	Земли населенных пунктов	Для размещения иных объектов промышленности, энергетики, транспорта, связи, радиовещания, телевидения, информатики, обеспечения космической деятельности, обороны,	4,0	4,0	Земли промышленности, энергетики, транспорта, связи, радиовещания, телевидения и т.д.	Производственная деятельность	Постановление Исполнительного комитета города Альметьевск №36 от 29 июля 2016 года «О подготовке предложений по внесению изменений в генеральный план города

№ п/п	Кадастровый номер земельного участка	Категория земель	Разрешенное использование	Площадь земельного участка по кадастру, кв.м	Площадь исключаемого земельного участка, кв.м	Планируемая категория	Планируемое разрешенное использование*	Основание для исключения земельных участков
			безопасности и иного специального назначения					Альметьевск»
835	16:45:060108:323(3)	Земли населенных пунктов	Для размещения иных объектов промышленности, энергетики, транспорта, связи, радиовещания, телевидения, информатики, обеспечения космической деятельности, обороны, безопасности и иного специального назначения	49,0	49,0	Земли промышленности, энергетики, транспорта, связи, радиовещания, телевидения и т.д.	Производственная деятельность	Постановление Исполнительного комитета города Альметьевск №36 от 29 июля 2016 года «О подготовке предложений по внесению изменений в генеральный план города Альметьевск»
836	16:45:060108:323(4)	Земли населенных пунктов	Для размещения иных объектов промышленности, энергетики, транспорта, связи, радиовещания, телевидения, информатики, обеспечения космической деятельности, обороны, безопасности и	40,3	40,3	Земли промышленности, энергетики, транспорта, связи, радиовещания, телевидения и т.д.	Производственная деятельность	Постановление Исполнительного комитета города Альметьевск №36 от 29 июля 2016 года «О подготовке предложений по внесению изменений в генеральный план города Альметьевск»

№ п/п	Кадастровый номер земельного участка	Категория земель	Разрешенное использование	Площадь земельного участка по кадастру, кв.м	Площадь исключаемого земельного участка, кв.м	Планируемая категория	Планируемое разрешенное использование*	Основание для исключения земельных участков
			иного специального назначения					
837	16:45:060108:324	Земли населенных пунктов	Для иных видов использования, характерных для населенных пунктов	9173,0	9173,0	Земли промышленности, энергетики, транспорта, связи, радиовещания, телевидения и т.д.	Производственная деятельность	Постановление Исполнительного комитета города Альметьевск №36 от 29 июля 2016 года «О подготовке предложений по внесению изменений в генеральный план города Альметьевск»
838	16:45:060108:325	Земли населенных пунктов	Для размещения и эксплуатации объектов трубопроводного транспорта	3283,0	3283,0	Земли промышленности, энергетики, транспорта, связи, радиовещания, телевидения и т.д.	Трубопроводный транспорт	Постановление Исполнительного комитета города Альметьевск №36 от 29 июля 2016 года «О подготовке предложений по внесению изменений в генеральный план города Альметьевск»

№ п/п	Кадастровый номер земельного участка	Категория земель	Разрешенное использование	Площадь земельного участка по кадастру, кв.м	Площадь исключаемого земельного участка, кв.м	Планируемая категория	Планируемое разрешенное использование*	Основание для исключения земельных участков
839	16:45:060108:326	Земли населенных пунктов	Для размещения и эксплуатации объектов трубопроводного транспорта	31060,0	31058,9	Земли промышленности, энергетики, транспорта, связи, радиовещания, телевидения и т.д.	Трубопроводный транспорт	Постановление Исполнительного комитета города Альметьевск №36 от 29 июля 2016 года «О подготовке предложений по внесению изменений в генеральный план города Альметьевск»
840	16:45:060108:327	Земли населенных пунктов	Для размещения и эксплуатации объектов трубопроводного транспорта	2442,0	2441,9	Земли промышленности, энергетики, транспорта, связи, радиовещания, телевидения и т.д.	Трубопроводный транспорт	Постановление Исполнительного комитета города Альметьевск №36 от 29 июля 2016 года «О подготовке предложений по внесению изменений в генеральный план города Альметьевск»
841	16:45:060108:328	Земли населенных пунктов	Для размещения и эксплуатации объектов трубопроводного транспорта	2358,0	2358,2	Земли промышленности, энергетики, транспорта, связи, радиовещания, телевидения и т.д.	Трубопроводный транспорт	Постановление Исполнительного комитета города Альметьевск №36 от 29 июля 2016 года «О подготовке предложений по внесению

№ п/п	Кадастровый номер земельного участка	Категория земель	Разрешенное использование	Площадь земельного участка по кадастру, кв.м	Площадь исключаемого земельного участка, кв.м	Планируемая категория	Планируемое разрешенное использование*	Основание для исключения земельных участков
								изменений в генеральный план города Альметьевск»
842	16:45:060108:66	Нет данных	Нет данных	9,0	9,0	Земли промышленности, энергетики, транспорта, связи, радиовещания, телевидения и т.д.	Сельскохозяйственное использование	Постановление Исполнительного комитета города Альметьевск №36 от 29 июля 2016 года «О подготовке предложений по внесению изменений в генеральный план города Альметьевск»
843	16:45:060108:88	Нет данных	Нет данных	4,0	4,0	Земли промышленности, энергетики, транспорта, связи, радиовещания, телевидения и т.д.	Сельскохозяйственное использование	Постановление Исполнительного комитета города Альметьевск №36 от 29 июля 2016 года «О подготовке предложений по внесению изменений в генеральный план города Альметьевск»
844	16:45:060108:89	Нет данных	Нет данных	4,0	4,0	Земли промышленности, энергетики, транспорта, связи, радиовещания,	Сельскохозяйственное использование	Постановление Исполнительного комитета города Альметьевск №36 от 29 июля

№ п/п	Кадастровый номер земельного участка	Категория земель	Разрешенное использование	Площадь земельного участка по кадастру, кв.м	Площадь исключаемого земельного участка, кв.м	Планируемая категория	Планируемое разрешенное использование*	Основание для исключения земельных участков
						телевидения и т.д.		2016 года «О подготовке предложений по внесению изменений в генеральный план города Альметьевск»
845	16:45:060108:90	Нет данных	Нет данных	4,0	4,0	Земли промышленности, энергетики, транспорта, связи, радиовещания, телевидения и т.д.	Сельскохозяйственное использование	Постановление Исполнительного комитета города Альметьевск №36 от 29 июля 2016 года «О подготовке предложений по внесению изменений в генеральный план города Альметьевск»
846	16:45:060108:91	Нет данных	Нет данных	1,0	1,0	Земли промышленности, энергетики, транспорта, связи, радиовещания, телевидения и т.д.	Сельскохозяйственное использование	Постановление Исполнительного комитета города Альметьевск №36 от 29 июля 2016 года «О подготовке предложений по внесению изменений в генеральный план города Альметьевск»

№ п/п	Кадастровый номер земельного участка	Категория земель	Разрешенное использование	Площадь земельного участка по кадастру, кв.м	Площадь исключаемого земельного участка, кв.м	Планируемая категория	Планируемое разрешенное использование*	Основание для исключения земельных участков
847	16:45:060108:92	Нет данных	Нет данных	1,0	1,0	Земли промышленности, энергетики, транспорта, связи, радиовещания, телевидения и т.д.	Сельскохозяйственное использование	Постановление Исполнительного комитета города Альметьевск №36 от 29 июля 2016 года «О подготовке предложений по внесению изменений в генеральный план города Альметьевск»
848	16:45:060108:93	Нет данных	Нет данных	49,0	49,0	Земли промышленности, энергетики, транспорта, связи, радиовещания, телевидения и т.д.	Сельскохозяйственное использование	Постановление Исполнительного комитета города Альметьевск №36 от 29 июля 2016 года «О подготовке предложений по внесению изменений в генеральный план города Альметьевск»
849	16:45:060108:94	Нет данных	Нет данных	1,0	1,0	Земли промышленности, энергетики, транспорта, связи, радиовещания, телевидения и т.д.	Сельскохозяйственное использование	Постановление Исполнительного комитета города Альметьевск №36 от 29 июля 2016 года «О подготовке предложений по внесению

№ п/п	Кадастровый номер земельного участка	Категория земель	Разрешенное использование	Площадь земельного участка по кадастру, кв.м	Площадь исключаемого земельного участка, кв.м	Планируемая категория	Планируемое разрешенное использование*	Основание для исключения земельных участков
								изменений в генеральный план города Альметьевск»
850	16:45:060108:95	Нет данных	Нет данных	1,0	1,0	Земли промышленности, энергетики, транспорта, связи, радиовещания, телевидения и т.д.	Сельскохозяйственное использование	Постановление Исполнительного комитета города Альметьевск №36 от 29 июля 2016 года «О подготовке предложений по внесению изменений в генеральный план города Альметьевск»
851	16:45:060108:96	Нет данных	Нет данных	1,0	1,0	Земли промышленности, энергетики, транспорта, связи, радиовещания, телевидения и т.д.	Сельскохозяйственное использование	Постановление Исполнительного комитета города Альметьевск №36 от 29 июля 2016 года «О подготовке предложений по внесению изменений в генеральный план города Альметьевск»
852	16:45:060108:97	Нет данных	Нет данных	1,0	1,0	Земли промышленности, энергетики, транспорта, связи, радиовещания,	Сельскохозяйственное использование	Постановление Исполнительного комитета города Альметьевск №36 от 29 июля

№ п/п	Кадастровый номер земельного участка	Категория земель	Разрешенное использование	Площадь земельного участка по кадастру, кв.м	Площадь исключаемого земельного участка, кв.м	Планируемая категория	Планируемое разрешенное использование*	Основание для исключения земельных участков
						телевидения и т.д.		2016 года «О подготовке предложений по внесению изменений в генеральный план города Альметьевск»
853	16:45:060108:98	Нет данных	Нет данных	1,0	1,0	Земли промышленности, энергетики, транспорта, связи, радиовещания, телевидения и т.д.	Сельскохозяйственное использование	Постановление Исполнительного комитета города Альметьевск №36 от 29 июля 2016 года «О подготовке предложений по внесению изменений в генеральный план города Альметьевск»
854	16:45:060108:99	Нет данных	Нет данных	1,0	1,0	Земли промышленности, энергетики, транспорта, связи, радиовещания, телевидения и т.д.	Сельскохозяйственное использование	Постановление Исполнительного комитета города Альметьевск №36 от 29 июля 2016 года «О подготовке предложений по внесению изменений в генеральный план города Альметьевск»

№ п/п	Кадастровый номер земельного участка	Категория земель	Разрешенное использование	Площадь земельного участка по кадастру, кв.м	Площадь исключаемого земельного участка, кв.м	Планируемая категория	Планируемое разрешенное использование*	Основание для исключения земельных участков
855	16:45:060109:10	Земли населенных пунктов	Для ведения гражданами садоводства и огородничества	470,0	470,0	Земли сельскохозяйственного назначения	Ведение огородничества, ведение садоводства	Постановление Исполнительного комитета города Альметьевск №36 от 29 июля 2016 года «О подготовке предложений по внесению изменений в генеральный план города Альметьевск»
856	16:45:060109:11	Земли населенных пунктов	Для ведения гражданами садоводства и огородничества	803,0	803,0	Земли сельскохозяйственного назначения	Ведение огородничества, ведение садоводства	Постановление Исполнительного комитета города Альметьевск №36 от 29 июля 2016 года «О подготовке предложений по внесению изменений в генеральный план города Альметьевск»
857	16:45:060109:12	Земли населенных пунктов	Для ведения гражданами садоводства и огородничества	414,0	414,0	Земли сельскохозяйственного назначения	Ведение огородничества, ведение садоводства	Постановление Исполнительного комитета города Альметьевск №36 от 29 июля 2016 года «О подготовке предложений по внесению

№ п/п	Кадастровый номер земельного участка	Категория земель	Разрешенное использование	Площадь земельного участка по кадастру, кв.м	Площадь исключаемого земельного участка, кв.м	Планируемая категория	Планируемое разрешенное использование*	Основание для исключения земельных участков
								изменений в генеральный план города Альметьевск»
858	16:45:060109:13	Земли населенных пунктов	Для ведения гражданами садоводства и огородничества	713,0	713,0	Земли сельскохозяйственного назначения	Ведение огородничества, ведение садоводства	Постановление Исполнительного комитета города Альметьевск №36 от 29 июля 2016 года «О подготовке предложений по внесению изменений в генеральный план города Альметьевск»
859	16:45:060109:14	Земли населенных пунктов	Для ведения гражданами садоводства и огородничества	401,0	401,0	Земли сельскохозяйственного назначения	Ведение огородничества, ведение садоводства	Постановление Исполнительного комитета города Альметьевск №36 от 29 июля 2016 года «О подготовке предложений по внесению изменений в генеральный план города Альметьевск»
860	16:45:060109:15	Земли населенных пунктов	Для ведения гражданами садоводства и огородничества	392,0	392,0	Земли сельскохозяйственного назначения	Ведение огородничества, ведение садоводства	Постановление Исполнительного комитета города Альметьевск №36 от 29 июля

№ п/п	Кадастровый номер земельного участка	Категория земель	Разрешенное использование	Площадь земельного участка по кадастру, кв.м	Площадь исключаемого земельного участка, кв.м	Планируемая категория	Планируемое разрешенное использование*	Основание для исключения земельных участков
								2016 года «О подготовке предложений по внесению изменений в генеральный план города Альметьевск»
861	16:45:060109:16	Земли населенных пунктов	Для ведения гражданами садоводства и огородничества	403,0	403,0	Земли сельскохозяйственного назначения	Ведение огородничества, ведение садоводства	Постановление Исполнительного комитета города Альметьевск №36 от 29 июля 2016 года «О подготовке предложений по внесению изменений в генеральный план города Альметьевск»
862	16:45:060109:17	Земли населенных пунктов	Для ведения гражданами садоводства и огородничества	461,0	461,0	Земли сельскохозяйственного назначения	Ведение огородничества, ведение садоводства	Постановление Исполнительного комитета города Альметьевск №36 от 29 июля 2016 года «О подготовке предложений по внесению изменений в генеральный план города Альметьевск»

№ п/п	Кадастровый номер земельного участка	Категория земель	Разрешенное использование	Площадь земельного участка по кадастру, кв.м	Площадь исключаемого земельного участка, кв.м	Планируемая категория	Планируемое разрешенное использование*	Основание для исключения земельных участков
863	16:45:060109:18	Земли населенных пунктов	Для ведения гражданами садоводства и огородничества	406,0	406,0	Земли сельскохозяйственного назначения	Ведение огородничества, ведение садоводства	Постановление Исполнительного комитета города Альметьевск №36 от 29 июля 2016 года «О подготовке предложений по внесению изменений в генеральный план города Альметьевск»
864	16:45:060109:19	Земли населенных пунктов	Для ведения гражданами садоводства и огородничества	399,0	399,0	Земли сельскохозяйственного назначения	Ведение огородничества, ведение садоводства	Постановление Исполнительного комитета города Альметьевск №36 от 29 июля 2016 года «О подготовке предложений по внесению изменений в генеральный план города Альметьевск»
865	16:45:060109:20	Земли населенных пунктов	Для ведения гражданами садоводства и огородничества	721,0	721,0	Земли сельскохозяйственного назначения	Ведение огородничества, ведение садоводства	Постановление Исполнительного комитета города Альметьевск №36 от 29 июля 2016 года «О подготовке предложений по внесению

№ п/п	Кадастровый номер земельного участка	Категория земель	Разрешенное использование	Площадь земельного участка по кадастру, кв.м	Площадь исключаемого земельного участка, кв.м	Планируемая категория	Планируемое разрешенное использование*	Основание для исключения земельных участков
								изменений в генеральный план города Альметьевск»
866	16:45:060109:21	Земли населенных пунктов	Для ведения гражданами садоводства и огородничества	433,0	433,0	Земли сельскохозяйственного назначения	Ведение огородничества, ведение садоводства	Постановление Исполнительного комитета города Альметьевск №36 от 29 июля 2016 года «О подготовке предложений по внесению изменений в генеральный план города Альметьевск»
867	16:45:060109:22	Земли населенных пунктов	Для ведения гражданами садоводства и огородничества	750,0	750,0	Земли сельскохозяйственного назначения	Ведение огородничества, ведение садоводства	Постановление Исполнительного комитета города Альметьевск №36 от 29 июля 2016 года «О подготовке предложений по внесению изменений в генеральный план города Альметьевск»
868	16:45:060109:23	Земли населенных пунктов	Для ведения гражданами садоводства и огородничества	399,0	399,0	Земли сельскохозяйственного назначения	Ведение огородничества, ведение садоводства	Постановление Исполнительного комитета города Альметьевск №36 от 29 июля

№ п/п	Кадастровый номер земельного участка	Категория земель	Разрешенное использование	Площадь земельного участка по кадастру, кв.м	Площадь исключаемого земельного участка, кв.м	Планируемая категория	Планируемое разрешенное использование*	Основание для исключения земельных участков
								2016 года «О подготовке предложений по внесению изменений в генеральный план города Альметьевск»
869	16:45:060109:24	Земли населенных пунктов	Для ведения гражданами садоводства и огородничества	418,0	418,0	Земли сельскохозяйственного назначения	Ведение огородничества, ведение садоводства	Постановление Исполнительного комитета города Альметьевск №36 от 29 июля 2016 года «О подготовке предложений по внесению изменений в генеральный план города Альметьевск»
870	16:45:060109:25	Земли населенных пунктов	Для ведения гражданами садоводства и огородничества	433,0	433,0	Земли сельскохозяйственного назначения	Ведение огородничества, ведение садоводства	Постановление Исполнительного комитета города Альметьевск №36 от 29 июля 2016 года «О подготовке предложений по внесению изменений в генеральный план города Альметьевск»

№ п/п	Кадастровый номер земельного участка	Категория земель	Разрешенное использование	Площадь земельного участка по кадастру, кв.м	Площадь исключаемого земельного участка, кв.м	Планируемая категория	Планируемое разрешенное использование*	Основание для исключения земельных участков
871	16:45:060109:26	Земли населенных пунктов	Для ведения гражданами садоводства и огородничества	563,0	563,0	Земли сельскохозяйственного назначения	Ведение огородничества, ведение садоводства	Постановление Исполнительного комитета города Альметьевск №36 от 29 июля 2016 года «О подготовке предложений по внесению изменений в генеральный план города Альметьевск»
872	16:45:060109:27	Земли населенных пунктов	Для ведения гражданами садоводства и огородничества	401,0	401,0	Земли сельскохозяйственного назначения	Ведение огородничества, ведение садоводства	Постановление Исполнительного комитета города Альметьевск №36 от 29 июля 2016 года «О подготовке предложений по внесению изменений в генеральный план города Альметьевск»
873	16:45:060109:28	Земли населенных пунктов	Для ведения гражданами садоводства и огородничества	397,0	397,0	Земли сельскохозяйственного назначения	Ведение огородничества, ведение садоводства	Постановление Исполнительного комитета города Альметьевск №36 от 29 июля 2016 года «О подготовке предложений по внесению

№ п/п	Кадастровый номер земельного участка	Категория земель	Разрешенное использование	Площадь земельного участка по кадастру, кв.м	Площадь исключаемого земельного участка, кв.м	Планируемая категория	Планируемое разрешенное использование*	Основание для исключения земельных участков
								изменений в генеральный план города Альметьевск»
874	16:45:060109:29	Земли населенных пунктов	Для ведения гражданами садоводства и огородничества	384,0	384,0	Земли сельскохозяйственного назначения	Ведение огородничества, ведение садоводства	Постановление Исполнительного комитета города Альметьевск №36 от 29 июля 2016 года «О подготовке предложений по внесению изменений в генеральный план города Альметьевск»
875	16:45:060109:30	Земли населенных пунктов	Для ведения гражданами садоводства и огородничества	410,0	410,0	Земли сельскохозяйственного назначения	Ведение огородничества, ведение садоводства	Постановление Исполнительного комитета города Альметьевск №36 от 29 июля 2016 года «О подготовке предложений по внесению изменений в генеральный план города Альметьевск»
876	16:45:060109:31	Земли населенных пунктов	Для ведения гражданами садоводства и огородничества	420,0	420,0	Земли сельскохозяйственного назначения	Ведение огородничества, ведение садоводства	Постановление Исполнительного комитета города Альметьевск №36 от 29 июля

№ п/п	Кадастровый номер земельного участка	Категория земель	Разрешенное использование	Площадь земельного участка по кадастру, кв.м	Площадь исключаемого земельного участка, кв.м	Планируемая категория	Планируемое разрешенное использование*	Основание для исключения земельных участков
								2016 года «О подготовке предложений по внесению изменений в генеральный план города Альметьевск»
877	16:45:060109:32	Земли населенных пунктов	Для ведения гражданами садоводства и огородничества	575,0	575,0	Земли сельскохозяйственного назначения	Ведение огородничества, ведение садоводства	Постановление Исполнительного комитета города Альметьевск №36 от 29 июля 2016 года «О подготовке предложений по внесению изменений в генеральный план города Альметьевск»
878	16:45:060109:33	Земли населенных пунктов	Для ведения гражданами садоводства и огородничества	419,0	419,0	Земли сельскохозяйственного назначения	Ведение огородничества, ведение садоводства	Постановление Исполнительного комитета города Альметьевск №36 от 29 июля 2016 года «О подготовке предложений по внесению изменений в генеральный план города Альметьевск»

№ п/п	Кадастровый номер земельного участка	Категория земель	Разрешенное использование	Площадь земельного участка по кадастру, кв.м	Площадь исключаемого земельного участка, кв.м	Планируемая категория	Планируемое разрешенное использование*	Основание для исключения земельных участков
879	16:45:060109:34	Земли населенных пунктов	Для ведения гражданами садоводства и огородничества	409,0	409,0	Земли сельскохозяйственного назначения	Ведение огородничества, ведение садоводства	Постановление Исполнительного комитета города Альметьевск №36 от 29 июля 2016 года «О подготовке предложений по внесению изменений в генеральный план города Альметьевск»
880	16:45:060109:35	Земли населенных пунктов	Для ведения гражданами садоводства и огородничества	801,0	801,0	Земли сельскохозяйственного назначения	Ведение огородничества, ведение садоводства	Постановление Исполнительного комитета города Альметьевск №36 от 29 июля 2016 года «О подготовке предложений по внесению изменений в генеральный план города Альметьевск»
881	16:45:060109:36	Земли населенных пунктов	Для ведения гражданами садоводства и огородничества	402,0	402,0	Земли сельскохозяйственного назначения	Ведение огородничества, ведение садоводства	Постановление Исполнительного комитета города Альметьевск №36 от 29 июля 2016 года «О подготовке предложений по внесению

№ п/п	Кадастровый номер земельного участка	Категория земель	Разрешенное использование	Площадь земельного участка по кадастру, кв.м	Площадь исключаемого земельного участка, кв.м	Планируемая категория	Планируемое разрешенное использование*	Основание для исключения земельных участков
								изменений в генеральный план города Альметьевск»
882	16:45:060109:37	Земли населенных пунктов	Для ведения гражданами садоводства и огородничества	410,0	410,0	Земли сельскохозяйственного назначения	Ведение огородничества, ведение садоводства	Постановление Исполнительного комитета города Альметьевск №36 от 29 июля 2016 года «О подготовке предложений по внесению изменений в генеральный план города Альметьевск»
883	16:45:060109:38	Земли населенных пунктов	Для ведения гражданами садоводства и огородничества	399,0	399,0	Земли сельскохозяйственного назначения	Ведение огородничества, ведение садоводства	Постановление Исполнительного комитета города Альметьевск №36 от 29 июля 2016 года «О подготовке предложений по внесению изменений в генеральный план города Альметьевск»
884	16:45:060109:39	Земли населенных пунктов	Для ведения гражданами садоводства и огородничества	406,0	406,0	Земли сельскохозяйственного назначения	Ведение огородничества, ведение садоводства	Постановление Исполнительного комитета города Альметьевск №36 от 29 июля

№ п/п	Кадастровый номер земельного участка	Категория земель	Разрешенное использование	Площадь земельного участка по кадастру, кв.м	Площадь исключаемого земельного участка, кв.м	Планируемая категория	Планируемое разрешенное использование*	Основание для исключения земельных участков
								2016 года «О подготовке предложений по внесению изменений в генеральный план города Альметьевск»
885	16:45:060109:40	Земли населенных пунктов	Для ведения гражданами садоводства и огородничества	657,0	657,0	Земли сельскохозяйственного назначения	Ведение огородничества, ведение садоводства	Постановление Исполнительного комитета города Альметьевск №36 от 29 июля 2016 года «О подготовке предложений по внесению изменений в генеральный план города Альметьевск»
886	16:45:060109:41	Земли населенных пунктов	Для ведения гражданами садоводства и огородничества	432,0	432,0	Земли сельскохозяйственного назначения	Ведение огородничества, ведение садоводства	Постановление Исполнительного комитета города Альметьевск №36 от 29 июля 2016 года «О подготовке предложений по внесению изменений в генеральный план города Альметьевск»

№ п/п	Кадастровый номер земельного участка	Категория земель	Разрешенное использование	Площадь земельного участка по кадастру, кв.м	Площадь исключаемого земельного участка, кв.м	Планируемая категория	Планируемое разрешенное использование*	Основание для исключения земельных участков
887	16:45:060109:42	Земли населенных пунктов	Для ведения гражданами садоводства и огородничества	393,0	393,0	Земли сельскохозяйственного назначения	Ведение огородничества, ведение садоводства	Постановление Исполнительного комитета города Альметьевск №36 от 29 июля 2016 года «О подготовке предложений по внесению изменений в генеральный план города Альметьевск»
888	16:45:060109:43	Земли населенных пунктов	Для ведения гражданами садоводства и огородничества	785,0	785,0	Земли сельскохозяйственного назначения	Ведение огородничества, ведение садоводства	Постановление Исполнительного комитета города Альметьевск №36 от 29 июля 2016 года «О подготовке предложений по внесению изменений в генеральный план города Альметьевск»
889	16:45:060109:44	Земли населенных пунктов	Для ведения гражданами садоводства и огородничества	818,0	818,0	Земли сельскохозяйственного назначения	Ведение огородничества, ведение садоводства	Постановление Исполнительного комитета города Альметьевск №36 от 29 июля 2016 года «О подготовке предложений по внесению

№ п/п	Кадастровый номер земельного участка	Категория земель	Разрешенное использование	Площадь земельного участка по кадастру, кв.м	Площадь исключаемого земельного участка, кв.м	Планируемая категория	Планируемое разрешенное использование*	Основание для исключения земельных участков
								изменений в генеральный план города Альметьевск»
890	16:45:060109:45	Земли населенных пунктов	Для ведения гражданами садоводства и огородничества	412,0	412,0	Земли сельскохозяйственного назначения	Ведение огородничества, ведение садоводства	Постановление Исполнительного комитета города Альметьевск №36 от 29 июля 2016 года «О подготовке предложений по внесению изменений в генеральный план города Альметьевск»
891	16:45:060109:46	Земли населенных пунктов	Для ведения гражданами садоводства и огородничества	425,0	425,0	Земли сельскохозяйственного назначения	Ведение огородничества, ведение садоводства	Постановление Исполнительного комитета города Альметьевск №36 от 29 июля 2016 года «О подготовке предложений по внесению изменений в генеральный план города Альметьевск»
892	16:45:060109:47	Земли населенных пунктов	Для ведения гражданами садоводства и огородничества	424,0	424,0	Земли сельскохозяйственного назначения	Ведение огородничества, ведение садоводства	Постановление Исполнительного комитета города Альметьевск №36 от 29 июля

№ п/п	Кадастровый номер земельного участка	Категория земель	Разрешенное использование	Площадь земельного участка по кадастру, кв.м	Площадь исключаемого земельного участка, кв.м	Планируемая категория	Планируемое разрешенное использование*	Основание для исключения земельных участков
								2016 года «О подготовке предложений по внесению изменений в генеральный план города Альметьевск»
893	16:45:060109:48	Земли населенных пунктов	Для ведения гражданами садоводства и огородничества	656,0	656,0	Земли сельскохозяйственного назначения	Ведение огородничества, ведение садоводства	Постановление Исполнительного комитета города Альметьевск №36 от 29 июля 2016 года «О подготовке предложений по внесению изменений в генеральный план города Альметьевск»
894	16:45:060109:49	Земли населенных пунктов	Для ведения гражданами садоводства и огородничества	1020,0	1020,0	Земли сельскохозяйственного назначения	Ведение огородничества, ведение садоводства	Постановление Исполнительного комитета города Альметьевск №36 от 29 июля 2016 года «О подготовке предложений по внесению изменений в генеральный план города Альметьевск»

№ п/п	Кадастровый номер земельного участка	Категория земель	Разрешенное использование	Площадь земельного участка по кадастру, кв.м	Площадь исключаемого земельного участка, кв.м	Планируемая категория	Планируемое разрешенное использование*	Основание для исключения земельных участков
895	16:45:060109:50	Земли населенных пунктов	Для ведения гражданами садоводства и огородничества	418,0	418,0	Земли сельскохозяйственного назначения	Ведение огородничества, ведение садоводства	Постановление Исполнительного комитета города Альметьевск №36 от 29 июля 2016 года «О подготовке предложений по внесению изменений в генеральный план города Альметьевск»
896	16:45:060109:51	Земли населенных пунктов	Для ведения гражданами садоводства и огородничества	401,0	401,0	Земли сельскохозяйственного назначения	Ведение огородничества, ведение садоводства	Постановление Исполнительного комитета города Альметьевск №36 от 29 июля 2016 года «О подготовке предложений по внесению изменений в генеральный план города Альметьевск»
897	16:45:060109:52	Земли населенных пунктов	Для ведения гражданами садоводства и огородничества	386,0	386,0	Земли сельскохозяйственного назначения	Ведение огородничества, ведение садоводства	Постановление Исполнительного комитета города Альметьевск №36 от 29 июля 2016 года «О подготовке предложений по внесению

№ п/п	Кадастровый номер земельного участка	Категория земель	Разрешенное использование	Площадь земельного участка по кадастру, кв.м	Площадь исключаемого земельного участка, кв.м	Планируемая категория	Планируемое разрешенное использование*	Основание для исключения земельных участков
								изменений в генеральный план города Альметьевск»
898	16:45:060109:53	Земли населенных пунктов	Для ведения гражданами садоводства и огородничества	787,0	787,0	Земли сельскохозяйственного назначения	Ведение огородничества, ведение садоводства	Постановление Исполнительного комитета города Альметьевск №36 от 29 июля 2016 года «О подготовке предложений по внесению изменений в генеральный план города Альметьевск»
899	16:45:060109:54	Земли населенных пунктов	Для ведения гражданами садоводства и огородничества	440,0	440,0	Земли сельскохозяйственного назначения	Ведение огородничества, ведение садоводства	Постановление Исполнительного комитета города Альметьевск №36 от 29 июля 2016 года «О подготовке предложений по внесению изменений в генеральный план города Альметьевск»
900	16:45:060109:55	Земли населенных пунктов	Для ведения гражданами садоводства и огородничества	393,0	393,0	Земли сельскохозяйственного назначения	Ведение огородничества, ведение садоводства	Постановление Исполнительного комитета города Альметьевск №36 от 29 июля

№ п/п	Кадастровый номер земельного участка	Категория земель	Разрешенное использование	Площадь земельного участка по кадастру, кв.м	Площадь исключаемого земельного участка, кв.м	Планируемая категория	Планируемое разрешенное использование*	Основание для исключения земельных участков
								2016 года «О подготовке предложений по внесению изменений в генеральный план города Альметьевск»
901	16:45:060109:56	Земли населенных пунктов	Для ведения гражданами садоводства и огородничества	403,0	403,0	Земли сельскохозяйственного назначения	Ведение огородничества, ведение садоводства	Постановление Исполнительного комитета города Альметьевск №36 от 29 июля 2016 года «О подготовке предложений по внесению изменений в генеральный план города Альметьевск»
902	16:45:060109:57	Земли населенных пунктов	Для ведения гражданами садоводства и огородничества	385,0	385,0	Земли сельскохозяйственного назначения	Ведение огородничества, ведение садоводства	Постановление Исполнительного комитета города Альметьевск №36 от 29 июля 2016 года «О подготовке предложений по внесению изменений в генеральный план города Альметьевск»

№ п/п	Кадастровый номер земельного участка	Категория земель	Разрешенное использование	Площадь земельного участка по кадастру, кв.м	Площадь исключаемого земельного участка, кв.м	Планируемая категория	Планируемое разрешенное использование*	Основание для исключения земельных участков
903	16:45:060109:58	Земли населенных пунктов	Для ведения гражданами садоводства и огородничества	386,0	386,0	Земли сельскохозяйственного назначения	Ведение огородничества, ведение садоводства	Постановление Исполнительного комитета города Альметьевск №36 от 29 июля 2016 года «О подготовке предложений по внесению изменений в генеральный план города Альметьевск»
904	16:45:060109:59	Земли населенных пунктов	Для ведения гражданами садоводства и огородничества	416,0	416,0	Земли сельскохозяйственного назначения	Ведение огородничества, ведение садоводства	Постановление Исполнительного комитета города Альметьевск №36 от 29 июля 2016 года «О подготовке предложений по внесению изменений в генеральный план города Альметьевск»
905	16:45:060109:60	Земли населенных пунктов	Для ведения гражданами садоводства и огородничества	414,0	414,0	Земли сельскохозяйственного назначения	Ведение огородничества, ведение садоводства	Постановление Исполнительного комитета города Альметьевск №36 от 29 июля 2016 года «О подготовке предложений по внесению

№ п/п	Кадастровый номер земельного участка	Категория земель	Разрешенное использование	Площадь земельного участка по кадастру, кв.м	Площадь исключаемого земельного участка, кв.м	Планируемая категория	Планируемое разрешенное использование*	Основание для исключения земельных участков
								изменений в генеральный план города Альметьевск»
906	16:45:060109:61	Земли населенных пунктов	Для ведения гражданами садоводства и огородничества	420,0	420,0	Земли сельскохозяйственного назначения	Ведение огородничества, ведение садоводства	Постановление Исполнительного комитета города Альметьевск №36 от 29 июля 2016 года «О подготовке предложений по внесению изменений в генеральный план города Альметьевск»
907	16:45:060109:62	Земли населенных пунктов	Для ведения гражданами садоводства и огородничества	382,0	382,0	Земли сельскохозяйственного назначения	Ведение огородничества, ведение садоводства	Постановление Исполнительного комитета города Альметьевск №36 от 29 июля 2016 года «О подготовке предложений по внесению изменений в генеральный план города Альметьевск»
908	16:45:060109:63	Земли населенных пунктов	Для ведения гражданами садоводства и огородничества	439,0	439,0	Земли сельскохозяйственного назначения	Ведение огородничества, ведение садоводства	Постановление Исполнительного комитета города Альметьевск №36 от 29 июля

№ п/п	Кадастровый номер земельного участка	Категория земель	Разрешенное использование	Площадь земельного участка по кадастру, кв.м	Площадь исключаемого земельного участка, кв.м	Планируемая категория	Планируемое разрешенное использование*	Основание для исключения земельных участков
								2016 года «О подготовке предложений по внесению изменений в генеральный план города Альметьевск»
909	16:45:060109:64	Земли населенных пунктов	Для ведения гражданами садоводства и огородничества	450,0	450,0	Земли сельскохозяйственного назначения	Ведение огородничества, ведение садоводства	Постановление Исполнительного комитета города Альметьевск №36 от 29 июля 2016 года «О подготовке предложений по внесению изменений в генеральный план города Альметьевск»
910	16:45:060109:65	Земли населенных пунктов	Для ведения гражданами садоводства и огородничества	913,0	913,0	Земли сельскохозяйственного назначения	Ведение огородничества, ведение садоводства	Постановление Исполнительного комитета города Альметьевск №36 от 29 июля 2016 года «О подготовке предложений по внесению изменений в генеральный план города Альметьевск»

№ п/п	Кадастровый номер земельного участка	Категория земель	Разрешенное использование	Площадь земельного участка по кадастру, кв.м	Площадь исключаемого земельного участка, кв.м	Планируемая категория	Планируемое разрешенное использование*	Основание для исключения земельных участков
911	16:45:060109:66	Земли населенных пунктов	Для ведения гражданами садоводства и огородничества	488,0	488,0	Земли сельскохозяйственного назначения	Ведение огородничества, ведение садоводства	Постановление Исполнительного комитета города Альметьевск №36 от 29 июля 2016 года «О подготовке предложений по внесению изменений в генеральный план города Альметьевск»
912	16:45:060109:67	Земли населенных пунктов	Для ведения гражданами садоводства и огородничества	347,0	347,0	Земли сельскохозяйственного назначения	Ведение огородничества, ведение садоводства	Постановление Исполнительного комитета города Альметьевск №36 от 29 июля 2016 года «О подготовке предложений по внесению изменений в генеральный план города Альметьевск»
913	16:45:060109:68	Земли населенных пунктов	Для ведения гражданами садоводства и огородничества	374,0	374,0	Земли сельскохозяйственного назначения	Ведение огородничества, ведение садоводства	Постановление Исполнительного комитета города Альметьевск №36 от 29 июля 2016 года «О подготовке предложений по внесению

№ п/п	Кадастровый номер земельного участка	Категория земель	Разрешенное использование	Площадь земельного участка по кадастру, кв.м	Площадь исключаемого земельного участка, кв.м	Планируемая категория	Планируемое разрешенное использование*	Основание для исключения земельных участков
								изменений в генеральный план города Альметьевск»
914	16:45:060109:69	Земли населенных пунктов	Для ведения гражданами садоводства и огородничества	698,0	698,0	Земли сельскохозяйственного назначения	Ведение огородничества, ведение садоводства	Постановление Исполнительного комитета города Альметьевск №36 от 29 июля 2016 года «О подготовке предложений по внесению изменений в генеральный план города Альметьевск»
915	16:45:060109:70	Земли населенных пунктов	Для ведения гражданами садоводства и огородничества	537,0	537,0	Земли сельскохозяйственного назначения	Ведение огородничества, ведение садоводства	Постановление Исполнительного комитета города Альметьевск №36 от 29 июля 2016 года «О подготовке предложений по внесению изменений в генеральный план города Альметьевск»
916	16:45:060109:71	Земли населенных пунктов	Для ведения гражданами садоводства и огородничества	356,0	356,0	Земли сельскохозяйственного назначения	Ведение огородничества, ведение садоводства	Постановление Исполнительного комитета города Альметьевск №36 от 29 июля

№ п/п	Кадастровый номер земельного участка	Категория земель	Разрешенное использование	Площадь земельного участка по кадастру, кв.м	Площадь исключаемого земельного участка, кв.м	Планируемая категория	Планируемое разрешенное использование*	Основание для исключения земельных участков
								2016 года «О подготовке предложений по внесению изменений в генеральный план города Альметьевск»
917	16:45:060109:72	Земли населенных пунктов	Для ведения гражданами садоводства и огородничества	834,0	834,0	Земли сельскохозяйственного назначения	Ведение огородничества, ведение садоводства	Постановление Исполнительного комитета города Альметьевск №36 от 29 июля 2016 года «О подготовке предложений по внесению изменений в генеральный план города Альметьевск»
918	16:45:060109:73	Земли населенных пунктов	Для ведения гражданами садоводства и огородничества	331,0	331,0	Земли сельскохозяйственного назначения	Ведение огородничества, ведение садоводства	Постановление Исполнительного комитета города Альметьевск №36 от 29 июля 2016 года «О подготовке предложений по внесению изменений в генеральный план города Альметьевск»

№ п/п	Кадастровый номер земельного участка	Категория земель	Разрешенное использование	Площадь земельного участка по кадастру, кв.м	Площадь исключаемого земельного участка, кв.м	Планируемая категория	Планируемое разрешенное использование*	Основание для исключения земельных участков
919	16:45:060109:74	Земли населенных пунктов	Для ведения гражданами садоводства и огородничества	348,0	348,0	Земли сельскохозяйственного назначения	Ведение огородничества, ведение садоводства	Постановление Исполнительного комитета города Альметьевск №36 от 29 июля 2016 года «О подготовке предложений по внесению изменений в генеральный план города Альметьевск»
920	16:45:060109:75	Земли населенных пунктов	Для ведения гражданами садоводства и огородничества	438,0	438,0	Земли сельскохозяйственного назначения	Ведение огородничества, ведение садоводства	Постановление Исполнительного комитета города Альметьевск №36 от 29 июля 2016 года «О подготовке предложений по внесению изменений в генеральный план города Альметьевск»
921	16:45:060109:76	Земли населенных пунктов	Для ведения гражданами садоводства и огородничества	821,0	821,0	Земли сельскохозяйственного назначения	Ведение огородничества, ведение садоводства	Постановление Исполнительного комитета города Альметьевск №36 от 29 июля 2016 года «О подготовке предложений по внесению

№ п/п	Кадастровый номер земельного участка	Категория земель	Разрешенное использование	Площадь земельного участка по кадастру, кв.м	Площадь исключаемого земельного участка, кв.м	Планируемая категория	Планируемое разрешенное использование*	Основание для исключения земельных участков
								изменений в генеральный план города Альметьевск»
922	16:45:060109:77	Земли населенных пунктов	Для ведения гражданами садоводства и огородничества	879,0	879,0	Земли сельскохозяйственного назначения	Ведение огородничества, ведение садоводства	Постановление Исполнительного комитета города Альметьевск №36 от 29 июля 2016 года «О подготовке предложений по внесению изменений в генеральный план города Альметьевск»
923	16:45:060109:78	Земли населенных пунктов	Для ведения гражданами садоводства и огородничества	958,0	958,0	Земли сельскохозяйственного назначения	Ведение огородничества, ведение садоводства	Постановление Исполнительного комитета города Альметьевск №36 от 29 июля 2016 года «О подготовке предложений по внесению изменений в генеральный план города Альметьевск»
924	16:45:060109:79	Земли населенных пунктов	Для ведения гражданами садоводства и огородничества	398,0	398,0	Земли сельскохозяйственного назначения	Ведение огородничества, ведение садоводства	Постановление Исполнительного комитета города Альметьевск №36 от 29 июля

№ п/п	Кадастровый номер земельного участка	Категория земель	Разрешенное использование	Площадь земельного участка по кадастру, кв.м	Площадь исключаемого земельного участка, кв.м	Планируемая категория	Планируемое разрешенное использование*	Основание для исключения земельных участков
								2016 года «О подготовке предложений по внесению изменений в генеральный план города Альметьевск»
925	16:45:060109:80	Земли населенных пунктов	Для ведения гражданами садоводства и огородничества	421,0	421,0	Земли сельскохозяйственного назначения	Ведение огородничества, ведение садоводства	Постановление Исполнительного комитета города Альметьевск №36 от 29 июля 2016 года «О подготовке предложений по внесению изменений в генеральный план города Альметьевск»
926	16:45:060109:6	Земли населенных пунктов	Для ведения гражданами садоводства и огородничества	395,0	395,0	Земли сельскохозяйственного назначения	Ведение огородничества, ведение садоводства	Постановление Исполнительного комитета города Альметьевск №36 от 29 июля 2016 года «О подготовке предложений по внесению изменений в генеральный план города Альметьевск»

№ п/п	Кадастровый номер земельного участка	Категория земель	Разрешенное использование	Площадь земельного участка по кадастру, кв.м	Площадь исключаемого земельного участка, кв.м	Планируемая категория	Планируемое разрешенное использование*	Основание для исключения земельных участков
927	16:45:060109:7	Земли населенных пунктов	Для ведения гражданами садоводства и огородничества	409,0	409,0	Земли сельскохозяйственного назначения	Ведение огородничества, ведение садоводства	Постановление Исполнительного комитета города Альметьевск №36 от 29 июля 2016 года «О подготовке предложений по внесению изменений в генеральный план города Альметьевск»
928	16:45:060109:8	Земли населенных пунктов	Для ведения гражданами садоводства и огородничества	817,0	817,0	Земли сельскохозяйственного назначения	Ведение огородничества, ведение садоводства	Постановление Исполнительного комитета города Альметьевск №36 от 29 июля 2016 года «О подготовке предложений по внесению изменений в генеральный план города Альметьевск»
929	16:45:060109:9	Земли населенных пунктов	Для ведения гражданами садоводства и огородничества	340,0	340,0	Земли сельскохозяйственного назначения	Ведение огородничества, ведение садоводства	Постановление Исполнительного комитета города Альметьевск №36 от 29 июля 2016 года «О подготовке предложений по внесению

№ п/п	Кадастровый номер земельного участка	Категория земель	Разрешенное использование	Площадь земельного участка по кадастру, кв.м	Площадь исключаемого земельного участка, кв.м	Планируемая категория	Планируемое разрешенное использование*	Основание для исключения земельных участков
								изменений в генеральный план города Альметьевск»
930	16:45:060109:2	Земли населенных пунктов	Для размещения промышленных объектов	2693,5	2693,5	Земли промышленности, энергетики, транспорта, связи, радиовещания, телевидения и т.д.	Автомобильный транспорт	Постановление Исполнительного комитета города Альметьевск №36 от 29 июля 2016 года «О подготовке предложений по внесению изменений в генеральный план города Альметьевск»
931	16:45:060109:3	Земли населенных пунктов	Нет данных	7003,2	7003,2	Земли промышленности, энергетики, транспорта, связи, радиовещания, телевидения и т.д.	Ведение огородничества, ведение садоводства	Постановление Исполнительного комитета города Альметьевск №36 от 29 июля 2016 года «О подготовке предложений по внесению изменений в генеральный план города Альметьевск»
932	16:45:060109:4	Земли населенных пунктов	Нет данных	103083,3	103083,3	Земли промышленности, энергетики, транспорта, связи, радиовещания,	Ведение огородничества, ведение садоводства	Постановление Исполнительного комитета города Альметьевск №36 от 29 июля

№ п/п	Кадастровый номер земельного участка	Категория земель	Разрешенное использование	Площадь земельного участка по кадастру, кв.м	Площадь исключаемого земельного участка, кв.м	Планируемая категория	Планируемое разрешенное использование*	Основание для исключения земельных участков
						телевидения и т.д.		2016 года «О подготовке предложений по внесению изменений в генеральный план города Альметьевск»
933	Часть ЗУ 16:07:010002:166	Земли промышленности, энергетики, транспорта, связи, радиовещания, телевидения, информатики, земли для обеспечения космической деятельности, земли обороны, безопасности и земли иного специального назначения	Для размещения промышленных объектов	24810,0	1015,8	Земли промышленности, энергетики, транспорта, связи, радиовещания, телевидения и т.д.	Автомобильный транспорт	Постановление Исполнительного комитета города Альметьевск №36 от 29 июля 2016 года «О подготовке предложений по внесению изменений в генеральный план города Альметьевск»
934	Часть ЗУ 16:45:000000:2718	Земли населенных пунктов	Для размещения и эксплуатации объектов трубопроводного транспорта	1128,0	873,5	Земли промышленности, энергетики, транспорта, связи, радиовещания, телевидения и т.д.	Трубопроводный транспорт	Постановление Исполнительного комитета города Альметьевск №36 от 29 июля 2016 года «О подготовке предложений по внесению изменений в генеральный план города Альметьевск»

№ п/п	Кадастровый номер земельного участка	Категория земель	Разрешенное использование	Площадь земельного участка по кадастру, кв.м	Площадь исключаемого земельного участка, кв.м	Планируемая категория	Планируемое разрешенное использование*	Основание для исключения земельных участков
935	Часть ЗУ 16:45:000000:2735	Земли населенных пунктов	Для размещения и эксплуатации объектов трубопроводного транспорта	84398,0	84205,1	Земли промышленности, энергетики, транспорта, связи, радиовещания, телевидения и т.д.	Трубопроводный транспорт	Постановление Исполнительного комитета города Альметьевск №36 от 29 июля 2016 года «О подготовке предложений по внесению изменений в генеральный план города Альметьевск»
936	Часть ЗУ 16:45:000000:502	Земли населенных пунктов	Для размещения промышленных объектов	12210,6	1613,8	Земли промышленности, энергетики, транспорта, связи, радиовещания, телевидения и т.д.	Автомобильный транспорт	Постановление Исполнительного комитета города Альметьевск №36 от 29 июля 2016 года «О подготовке предложений по внесению изменений в генеральный план города Альметьевск»
937	Часть ЗУ 16:45:000000:519	Земли населенных пунктов	Нет данных	1681,0	101,9	Земли сельскохозяйственного назначения	Для индивидуального жилищного строительства	Постановление Исполнительного комитета города Альметьевск №36 от 29 июля 2016 года «О подготовке предложений по внесению

№ п/п	Кадастровый номер земельного участка	Категория земель	Разрешенное использование	Площадь земельного участка по кадастру, кв.м	Площадь исключаемого земельного участка, кв.м	Планируемая категория	Планируемое разрешенное использование*	Основание для исключения земельных участков
								изменений в генеральный план города Альметьевск»
938	Часть ЗУ 16:45:000000:544	Земли населенных пунктов	Нет данных	1211,0	1077,2	Земли сельскохозяйственного назначения	Для индивидуального жилищного строительства	Постановление Исполнительного комитета города Альметьевск №36 от 29 июля 2016 года «О подготовке предложений по внесению изменений в генеральный план города Альметьевск»
939	Часть ЗУ 16:45:000000:703	Земли населенных пунктов	Для размещения иных объектов промышленности, энергетики, транспорта, связи, радиовещания, телевидения, информатики, обеспечения космической деятельности, обороны, безопасности и иного специального назначения	235210,0	1185,8	Земли промышленности, энергетики, транспорта, связи, радиовещания, телевидения и т.д.	Автомобильный транспорт	Постановление Исполнительного комитета города Альметьевск №36 от 29 июля 2016 года «О подготовке предложений по внесению изменений в генеральный план города Альметьевск»

№ п/п	Кадастровый номер земельного участка	Категория земель	Разрешенное использование	Площадь земельного участка по кадастру, кв.м	Площадь исключаемого земельного участка, кв.м	Планируемая категория	Планируемое разрешенное использование*	Основание для исключения земельных участков
940	Часть ЗУ 16:45:000000:894(1)	Земли населенных пунктов	Для размещения скверов, парков, городских садов	182370,0	178938,3	Земли сельскохозяйственного назначения	Отдых (рекреация)	Постановление Исполнительного комитета города Альметьевск №36 от 29 июля 2016 года «О подготовке предложений по внесению изменений в генеральный план города Альметьевск»
941	Часть ЗУ 16:45:000000:894(2)	Земли населенных пунктов	Для размещения скверов, парков, городских садов	150232,0	0,01	Земли сельскохозяйственного назначения	Отдых (рекреация)	Постановление Исполнительного комитета города Альметьевск №36 от 29 июля 2016 года «О подготовке предложений по внесению изменений в генеральный план города Альметьевск»
942	Часть ЗУ 16:45:000000:894(3)	Земли населенных пунктов	Для размещения скверов, парков, городских садов	129134,0	14,5	Земли сельскохозяйственного назначения	Отдых (рекреация)	Постановление Исполнительного комитета города Альметьевск №36 от 29 июля 2016 года «О подготовке предложений по внесению

№ п/п	Кадастровый номер земельного участка	Категория земель	Разрешенное использование	Площадь земельного участка по кадастру, кв.м	Площадь исключаемого земельного участка, кв.м	Планируемая категория	Планируемое разрешенное использование*	Основание для исключения земельных участков
								изменений в генеральный план города Альметьевск»
943	Часть ЗУ 16:45:000000:894(4)	Земли населенных пунктов	Для размещения скверов, парков, городских садов	93860,0	49972,4	Земли сельскохозяйственного назначения	Отдых (рекреация)	Постановление Исполнительного комитета города Альметьевск №36 от 29 июля 2016 года «О подготовке предложений по внесению изменений в генеральный план города Альметьевск»
944	Часть ЗУ 16:45:030113:89	Земли населенных пунктов	Для размещения промышленных объектов	4643,0	0,01	Земли промышленности, энергетики, транспорта, связи, радиовещания, телевидения и т.д.	Автомобильный транспорт	Постановление Исполнительного комитета города Альметьевск №36 от 29 июля 2016 года «О подготовке предложений по внесению изменений в генеральный план города Альметьевск»
945	Часть ЗУ 16:45:030114:174	Земли населенных пунктов	Для размещения объектов физической культуры и спорта	3447,0	17,7	Земли сельскохозяйственного назначения	Спорт	Постановление Исполнительного комитета города Альметьевск №36 от 29 июля

№ п/п	Кадастровый номер земельного участка	Категория земель	Разрешенное использование	Площадь земельного участка по кадастру, кв.м	Площадь исключаемого земельного участка, кв.м	Планируемая категория	Планируемое разрешенное использование*	Основание для исключения земельных участков
								2016 года «О подготовке предложений по внесению изменений в генеральный план города Альметьевск»
946	Часть ЗУ 16:45:030114:23	Земли населенных пунктов	Нет данных	2229,7	1,7	Земли промышленности, энергетики, транспорта, связи, радиовещания, телевидения и т.д.	Производственная деятельность	Постановление Исполнительного комитета города Альметьевск №36 от 29 июля 2016 года «О подготовке предложений по внесению изменений в генеральный план города Альметьевск»
947	Часть ЗУ 16:45:030114:61	Нет данных	Нет данных	1916,0	307,6	Земли промышленности, энергетики, транспорта, связи, радиовещания, телевидения и т.д.	Автомобильный транспорт	Постановление Исполнительного комитета города Альметьевск №36 от 29 июля 2016 года «О подготовке предложений по внесению изменений в генеральный план города Альметьевск»

№ п/п	Кадастровый номер земельного участка	Категория земель	Разрешенное использование	Площадь земельного участка по кадастру, кв.м	Площадь исключаемого земельного участка, кв.м	Планируемая категория	Планируемое разрешенное использование*	Основание для исключения земельных участков
948	Часть ЗУ 16:45:030120:58	Нет данных	Нет данных	9977,6	5546,9	Земли промышленности, энергетики, транспорта, связи, радиовещания, телевидения и т.д.	Автомобильный транспорт	Постановление Исполнительного комитета города Альметьевск №36 от 29 июля 2016 года «О подготовке предложений по внесению изменений в генеральный план города Альметьевск»
949	Часть ЗУ 16:45:030120:756	Нет данных	Нет данных	56200,0	30026,7	Земли промышленности, энергетики, транспорта, связи, радиовещания, телевидения и т.д.	Сельскохозяйственное использование	Постановление Исполнительного комитета города Альметьевск №36 от 29 июля 2016 года «О подготовке предложений по внесению изменений в генеральный план города Альметьевск»
950	Часть ЗУ 16:45:030120:772	Земли населенных пунктов	Нет данных	46518,0	35965,2	Земли промышленности, энергетики, транспорта, связи, радиовещания, телевидения и т.д.	Автомобильный транспорт	Постановление Исполнительного комитета города Альметьевск №36 от 29 июля 2016 года «О подготовке предложений по внесению

№ п/п	Кадастровый номер земельного участка	Категория земель	Разрешенное использование	Площадь земельного участка по кадастру, кв.м	Площадь исключаемого земельного участка, кв.м	Планируемая категория	Планируемое разрешенное использование*	Основание для исключения земельных участков
								изменений в генеральный план города Альметьевск»
951	Часть ЗУ 16:45:030134:43	Земли населенных пунктов	Для размещения промышленных объектов	8124,0	1647,0	Земли промышленности, энергетики, транспорта, связи, радиовещания, телевидения и т.д.	Автомобильный транспорт	Постановление Исполнительного комитета города Альметьевск №36 от 29 июля 2016 года «О подготовке предложений по внесению изменений в генеральный план города Альметьевск»
952	Часть ЗУ 16:45:030134:44	Земли населенных пунктов	Для размещения промышленных объектов	5025,3	537,8	Земли промышленности, энергетики, транспорта, связи, радиовещания, телевидения и т.д.	Автомобильный транспорт	Постановление Исполнительного комитета города Альметьевск №36 от 29 июля 2016 года «О подготовке предложений по внесению изменений в генеральный план города Альметьевск»
953	Часть ЗУ 16:45:030134:3	Земли населенных пунктов	Нет данных	2189,1	320,2	Земли промышленности, энергетики, транспорта, связи, радиовещания,	Автомобильный транспорт	Постановление Исполнительного комитета города Альметьевск №36 от 29 июля

№ п/п	Кадастровый номер земельного участка	Категория земель	Разрешенное использование	Площадь земельного участка по кадастру, кв.м	Площадь исключаемого земельного участка, кв.м	Планируемая категория	Планируемое разрешенное использование*	Основание для исключения земельных участков
						телевидения и т.д.		2016 года «О подготовке предложений по внесению изменений в генеральный план города Альметьевск»
954	Часть 3У 16:45:060105:145	Земли населенных пунктов	Нет данных	400,0	132,5	Земли сельскохозяйственного назначения	Для индивидуального жилищного строительства	Постановление Исполнительного комитета города Альметьевск №36 от 29 июля 2016 года «О подготовке предложений по внесению изменений в генеральный план города Альметьевск»
955	Часть 3У 16:45:060105:165	Земли населенных пунктов	Нет данных	1217,4	151,3	Земли сельскохозяйственного назначения	Для индивидуального жилищного строительства	Постановление Исполнительного комитета города Альметьевск №36 от 29 июля 2016 года «О подготовке предложений по внесению изменений в генеральный план города Альметьевск»

№ п/п	Кадастровый номер земельного участка	Категория земель	Разрешенное использование	Площадь земельного участка по кадастру, кв.м	Площадь исключаемого земельного участка, кв.м	Планируемая категория	Планируемое разрешенное использование*	Основание для исключения земельных участков
956	Часть 3У 16:45:060106:205	Земли населенных пунктов	Нет данных	1012,0	73,0	Земли сельскохозяйственного назначения	Для индивидуального жилищного строительства	Постановление Исполнительного комитета города Альметьевск №36 от 29 июля 2016 года «О подготовке предложений по внесению изменений в генеральный план города Альметьевск»
957	Часть 3У 16:45:060106:207	Земли населенных пунктов	Нет данных	510,0	89,1	Земли сельскохозяйственного назначения	Для индивидуального жилищного строительства	Постановление Исполнительного комитета города Альметьевск №36 от 29 июля 2016 года «О подготовке предложений по внесению изменений в генеральный план города Альметьевск»
958	Часть 3У 16:45:060106:208	Земли населенных пунктов	Для индивидуальной жилой застройки	1185,4	694,9	Земли сельскохозяйственного назначения	Для индивидуального жилищного строительства	Постановление Исполнительного комитета города Альметьевск №36 от 29 июля 2016 года «О подготовке предложений по внесению

№ п/п	Кадастровый номер земельного участка	Категория земель	Разрешенное использование	Площадь земельного участка по кадастру, кв.м	Площадь исключаемого земельного участка, кв.м	Планируемая категория	Планируемое разрешенное использование*	Основание для исключения земельных участков
								изменений в генеральный план города Альметьевск»
959	Часть ЗУ 16:45:060108:273	Земли населенных пунктов	Для размещения промышленных объектов	708,4	457,3	Земли промышленности, энергетики, транспорта, связи, радиовещания, телевидения и т.д.	Автомобильный транспорт	Постановление Исполнительного комитета города Альметьевск №36 от 29 июля 2016 года «О подготовке предложений по внесению изменений в генеральный план города Альметьевск»
960	Часть ЗУ 16:45:060108:276	Земли населенных пунктов	Для размещения промышленных объектов	12088,3	241,3	Земли промышленности, энергетики, транспорта, связи, радиовещания, телевидения и т.д.	Автомобильный транспорт	Постановление Исполнительного комитета города Альметьевск №36 от 29 июля 2016 года «О подготовке предложений по внесению изменений в генеральный план города Альметьевск»
961	Часть ЗУ 16:45:060108:269	Земли населенных пунктов	Для размещения промышленных объектов	10849,2	2268,3	Земли промышленности, энергетики, транспорта, связи, радиовещания,	Автомобильный транспорт	Постановление Исполнительного комитета города Альметьевск №36 от 29 июля

№ п/п	Кадастровый номер земельного участка	Категория земель	Разрешенное использование	Площадь земельного участка по кадастру, кв.м	Площадь исключаемого земельного участка, кв.м	Планируемая категория	Планируемое разрешенное использование*	Основание для исключения земельных участков
						телевидения и т.д.		2016 года «О подготовке предложений по внесению изменений в генеральный план города Альметьевск»
962	Часть 3У 16:45:060108:320	Земли населенных пунктов	Для размещения подъездных путей	7700,0	3527,1	Земли промышленности, энергетики, транспорта, связи, радиовещания, телевидения и т.д.	Автомобильный транспорт	Постановление Исполнительного комитета города Альметьевск №36 от 29 июля 2016 года «О подготовке предложений по внесению изменений в генеральный план города Альметьевск»
963	Земельные участки, не поставленные на кадастровый учет	Нет данных	Нет данных	-	4603731,2	Земли сельскохозяйственного назначения	Сельскохозяйственное использование	Постановление Исполнительного комитета города Альметьевск №36 от 29 июля 2016 года «О подготовке предложений по внесению изменений в генеральный план города Альметьевск»
	Всего по участку 9				5736778,4			

№ п/п	Кадастровый номер земельного участка	Категория земель	Разрешенное использование	Площадь земельного участка по кадастру, кв.м	Площадь исключаемого земельного участка, кв.м	Планируемая категория	Планируемое разрешенное использование*	Основание для исключения земельных участков
УЧАСТОК 10								
1	Земельные участки, не поставленные на кадастровый учет	Нет данных	Нет данных	-	12765,8	Земли сельскохозяйственного назначения	Сельскохозяйственное использование	Постановление Исполнительного комитета города Альметьевск №36 от 29 июля 2016 года «О подготовке предложений по внесению изменений в генеральный план города Альметьевск»
Всего по участку 10					12765,8			
УЧАСТОК 11								
1	16:45:060107:223	Земли населенных пунктов	Нет данных	1,0	1,0	Земли промышленности, энергетики, транспорта, связи, радиовещания, телевидения и т.д.	Сельскохозяйственное использование	Постановление Исполнительного комитета города Альметьевск №36 от 29 июля 2016 года «О подготовке предложений по внесению изменений в генеральный план города Альметьевск»
2	16:45:060107:253	Земли населенных пунктов	Нет данных	1,0	1,0	Земли промышленности, энергетики, транспорта, связи, радиовещания, телевидения и т.д.	Сельскохозяйственное использование	Постановление Исполнительного комитета города Альметьевск №36 от 29 июля 2016 года «О

№ п/п	Кадастровый номер земельного участка	Категория земель	Разрешенное использование	Площадь земельного участка по кадастру, кв.м	Площадь исключаемого земельного участка, кв.м	Планируемая категория	Планируемое разрешенное использование*	Основание для исключения земельных участков
								подготовке предложений по внесению изменений в генеральный план города Альметьевск»
3	Часть ЗУ 16:45:000000:575	Земли населенных пунктов	Для размещения промышленных объектов	6163,7	494,7	Земли промышленности, энергетики, транспорта, связи, радиовещания, телевидения и т.д.	Автомобильный транспорт	Постановление Исполнительного комитета города Альметьевск №36 от 29 июля 2016 года «О подготовке предложений по внесению изменений в генеральный план города Альметьевск»
4	Земельные участки, не поставленные на кадастровый учет	Нет данных	Нет данных	-	68033,8	Земли сельскохозяйственного назначения	Сельскохозяйственное использование	Постановление Исполнительного комитета города Альметьевск №36 от 29 июля 2016 года «О подготовке предложений по внесению изменений в генеральный план города Альметьевск»
	Всего по участку 11				68530,5			
УЧАСТОК 12								

№ п/п	Кадастровый номер земельного участка	Категория земель	Разрешенное использование	Площадь земельного участка по кадастру, кв.м	Площадь исключаемого земельного участка, кв.м	Планируемая категория	Планируемое разрешенное использование*	Основание для исключения земельных участков
1	16:45:070125:185	Земли населенных пунктов	Нет данных	1,0	1,0	Земли промышленности, энергетики, транспорта, связи, радиовещания, телевидения и т.д.	Сельскохозяйственное использование	Постановление Исполнительного комитета города Альметьевск №36 от 29 июля 2016 года «О подготовке предложений по внесению изменений в генеральный план города Альметьевск»
2	Часть ЗУ 16:45:070125:199(1)	Земли населенных пунктов	Для размещения подъездных путей	3699,4	291,2	Земли промышленности, энергетики, транспорта, связи, радиовещания, телевидения и т.д.	Автомобильный транспорт	Постановление Исполнительного комитета города Альметьевск №36 от 29 июля 2016 года «О подготовке предложений по внесению изменений в генеральный план города Альметьевск»
3	Земельные участки, не поставленные на кадастровый учет	Нет данных	Нет данных	-	10457,6	Земли сельскохозяйственного назначения	Сельскохозяйственное использование	Постановление Исполнительного комитета города Альметьевск №36 от 29 июля 2016 года «О подготовке предложений по внесению

№ п/п	Кадастровый номер земельного участка	Категория земель	Разрешенное использование	Площадь земельного участка по кадастру, кв.м	Площадь исключаемого земельного участка, кв.м	Планируемая категория	Планируемое разрешенное использование*	Основание для исключения земельных участков
								изменений в генеральный план города Альметьевск»
	Всего по участку 12				10749,8			
УЧАСТОК 13								
1	Часть ЗУ 16:45:000000:575	Земли населенных пунктов	Для размещения промышленных объектов	6163,7	1626,8	Земли промышленности, энергетики, транспорта, связи, радиовещания, телевидения и т.д.	Автомобильный транспорт	Постановление Исполнительного комитета города Альметьевск №36 от 29 июля 2016 года «О подготовке предложений по внесению изменений в генеральный план города Альметьевск»
2	Земельные участки, не поставленные на кадастровый учет	Нет данных	Нет данных	-	7610,3	Земли сельскохозяйственного назначения	Сельскохозяйственное использование	Постановление Исполнительного комитета города Альметьевск №36 от 29 июля 2016 года «О подготовке предложений по внесению изменений в генеральный план города Альметьевск»
	Всего по участку 13				9237,1			
УЧАСТОК 14								

№ п/п	Кадастровый номер земельного участка	Категория земель	Разрешенное использование	Площадь земельного участка по кадастру, кв.м	Площадь исключаемого земельного участка, кв.м	Планируемая категория	Планируемое разрешенное использование*	Основание для исключения земельных участков
1	16:45:070125:160	Земли населенных пунктов	Нет данных	1,0	1,0	Земли промышленности, энергетики, транспорта, связи, радиовещания, телевидения и т.д.	Сельскохозяйственное использование	Постановление Исполнительного комитета города Альметьевск №36 от 29 июля 2016 года «О подготовке предложений по внесению изменений в генеральный план города Альметьевск»
2	16:45:070125:161	Земли населенных пунктов	Нет данных	1,0	1,0	Земли промышленности, энергетики, транспорта, связи, радиовещания, телевидения и т.д.	Сельскохозяйственное использование	Постановление Исполнительного комитета города Альметьевск №36 от 29 июля 2016 года «О подготовке предложений по внесению изменений в генеральный план города Альметьевск»
3	16:45:070125:162	Земли населенных пунктов	Нет данных	1,0	1,0	Земли промышленности, энергетики, транспорта, связи, радиовещания, телевидения и т.д.	Сельскохозяйственное использование	Постановление Исполнительного комитета города Альметьевск №36 от 29 июля 2016 года «О подготовке предложений по внесению

№ п/п	Кадастровый номер земельного участка	Категория земель	Разрешенное использование	Площадь земельного участка по кадастру, кв.м	Площадь исключаемого земельного участка, кв.м	Планируемая категория	Планируемое разрешенное использование*	Основание для исключения земельных участков
								изменений в генеральный план города Альметьевск»
4	16:45:070125:163	Земли населенных пунктов	Нет данных	1,0	1,0	Земли промышленности, энергетики, транспорта, связи, радиовещания, телевидения и т.д.	Сельскохозяйственное использование	Постановление Исполнительного комитета города Альметьевск №36 от 29 июля 2016 года «О подготовке предложений по внесению изменений в генеральный план города Альметьевск»
5	16:45:070125:164	Земли населенных пунктов	Нет данных	1,0	1,0	Земли промышленности, энергетики, транспорта, связи, радиовещания, телевидения и т.д.	Сельскохозяйственное использование	Постановление Исполнительного комитета города Альметьевск №36 от 29 июля 2016 года «О подготовке предложений по внесению изменений в генеральный план города Альметьевск»
6	16:45:070125:165	Земли населенных пунктов	Нет данных	1,0	1,0	Земли промышленности, энергетики, транспорта, связи, радиовещания,	Сельскохозяйственное использование	Постановление Исполнительного комитета города Альметьевск №36 от 29 июля

№ п/п	Кадастровый номер земельного участка	Категория земель	Разрешенное использование	Площадь земельного участка по кадастру, кв.м	Площадь исключаемого земельного участка, кв.м	Планируемая категория	Планируемое разрешенное использование*	Основание для исключения земельных участков
						телевидения и т.д.		2016 года «О подготовке предложений по внесению изменений в генеральный план города Альметьевск»
7	16:45:070125:166	Земли населенных пунктов	Нет данных	1,0	1,0	Земли промышленности, энергетики, транспорта, связи, радиовещания, телевидения и т.д.	Сельскохозяйственное использование	Постановление Исполнительного комитета города Альметьевск №36 от 29 июля 2016 года «О подготовке предложений по внесению изменений в генеральный план города Альметьевск»
8	16:45:070125:167	Земли населенных пунктов	Нет данных	1,0	1,0	Земли промышленности, энергетики, транспорта, связи, радиовещания, телевидения и т.д.	Сельскохозяйственное использование	Постановление Исполнительного комитета города Альметьевск №36 от 29 июля 2016 года «О подготовке предложений по внесению изменений в генеральный план города Альметьевск»

№ п/п	Кадастровый номер земельного участка	Категория земель	Разрешенное использование	Площадь земельного участка по кадастру, кв.м	Площадь исключаемого земельного участка, кв.м	Планируемая категория	Планируемое разрешенное использование*	Основание для исключения земельных участков
9	16:45:070125:168	Земли населенных пунктов	Нет данных	1,0	1,0	Земли промышленности, энергетики, транспорта, связи, радиовещания, телевидения и т.д.	Сельскохозяйственное использование	Постановление Исполнительного комитета города Альметьевск №36 от 29 июля 2016 года «О подготовке предложений по внесению изменений в генеральный план города Альметьевск»
10	16:45:070125:169	Земли населенных пунктов	Нет данных	1,0	1,0	Земли промышленности, энергетики, транспорта, связи, радиовещания, телевидения и т.д.	Сельскохозяйственное использование	Постановление Исполнительного комитета города Альметьевск №36 от 29 июля 2016 года «О подготовке предложений по внесению изменений в генеральный план города Альметьевск»
11	16:45:070125:195	Земли населенных пунктов	Нет данных	6,0	6,0	Земли промышленности, энергетики, транспорта, связи, радиовещания, телевидения и т.д.	Сельскохозяйственное использование	Постановление Исполнительного комитета города Альметьевск №36 от 29 июля 2016 года «О подготовке предложений по внесению

№ п/п	Кадастровый номер земельного участка	Категория земель	Разрешенное использование	Площадь земельного участка по кадастру, кв.м	Площадь исключаемого земельного участка, кв.м	Планируемая категория	Планируемое разрешенное использование*	Основание для исключения земельных участков
								изменений в генеральный план города Альметьевск»
12	16:45:070125:197	Земли населенных пунктов	Нет данных	23,5	23,5	Земли промышленности, энергетики, транспорта, связи, радиовещания, телевидения и т.д.	Сельскохозяйственное использование	Постановление Исполнительного комитета города Альметьевск №36 от 29 июля 2016 года «О подготовке предложений по внесению изменений в генеральный план города Альметьевск»
13	16:45:070125:201	Земли населенных пунктов	Нет данных	420,2	420,2	Земли промышленности, энергетики, транспорта, связи, радиовещания, телевидения и т.д.	Автомобильный транспорт	Постановление Исполнительного комитета города Альметьевск №36 от 29 июля 2016 года «О подготовке предложений по внесению изменений в генеральный план города Альметьевск»
14	16:45:070125:791	Земли населенных пунктов	Под иными объектами специального назначения	4600,0	4600,0	Земли промышленности, энергетики, транспорта, связи, радиовещания,	Производственная деятельность	Постановление Исполнительного комитета города Альметьевск №36 от 29 июля

№ п/п	Кадастровый номер земельного участка	Категория земель	Разрешенное использование	Площадь земельного участка по кадастру, кв.м	Площадь исключаемого земельного участка, кв.м	Планируемая категория	Планируемое разрешенное использование*	Основание для исключения земельных участков
						телевидения и т.д.		2016 года «О подготовке предложений по внесению изменений в генеральный план города Альметьевск»
15	Часть ЗУ 16:45:070125:199(1)	Земли населенных пунктов	Для размещения подъездных путей	3699,4	829,5	Земли промышленности, энергетики, транспорта, связи, радиовещания, телевидения и т.д.	Автомобильный транспорт	Постановление Исполнительного комитета города Альметьевск №36 от 29 июля 2016 года «О подготовке предложений по внесению изменений в генеральный план города Альметьевск»
16	Часть ЗУ 16:45:070125:200	Земли населенных пунктов	Нет данных	2247,6	1315,3	Земли промышленности, энергетики, транспорта, связи, радиовещания, телевидения и т.д.	Автомобильный транспорт	Постановление Исполнительного комитета города Альметьевск №36 от 29 июля 2016 года «О подготовке предложений по внесению изменений в генеральный план города Альметьевск»

№ п/п	Кадастровый номер земельного участка	Категория земель	Разрешенное использование	Площадь земельного участка по кадастру, кв.м	Площадь исключаемого земельного участка, кв.м	Планируемая категория	Планируемое разрешенное использование*	Основание для исключения земельных участков
17	Земельные участки, не поставленные на кадастровый учет	Нет данных	Нет данных	-	70098,0	Земли сельскохозяйственного назначения	Сельскохозяйственное использование	Постановление Исполнительного комитета города Альметьевск №36 от 29 июля 2016 года «О подготовке предложений по внесению изменений в генеральный план города Альметьевск»
Всего по участку 14					77302,4			
УЧАСТОК 15								
1	Часть ЗУ 16:45:030121:80	Земли населенных пунктов	Для ведения гражданами садоводства и огородничества	5590,0	1281,5	Земли сельскохозяйственного назначения	Сельскохозяйственное использование	Постановление Исполнительного комитета города Альметьевск №36 от 29 июля 2016 года «О подготовке предложений по внесению изменений в генеральный план города Альметьевск»
Всего по участку 15					1281,5			
ИТОГО к исключению					9260119,4			

* в соответствии с Приказом Минэкономразвития РФ от 1 сентября 2014 г. № 540 «Об утверждении классификатора видов разрешенного использования земельных участков»

** данный вид разрешенного использования отсутствует в классификаторе видов разрешенного использования

Предложения по установлению границ населенных пунктов, га

Наименование н.п.	Земли в пределах существующей границы территорий населенных пунктов в соответствии с утвержденным генеральным планом	Земли, предлагаемые к исключению из существующих границ территорий населенных пунктов				Формирование проектных границ населенных пунктов		
		Земли населенных пунктов, поставленные на кадастровый учет	Земли промышленности, поставленные на кадастровый учет	Земли с неустановленной категорией земель, поставленные на кадастровый учет	Земли, не поставленные на кадастровый учет	Земли в пределах проектных границ населенных пунктов	Земли в пределах существующей границы территорий населенных пунктов в соответствии с утвержденным генеральным планом	Земли, предлагаемые к исключению из существующей границы территории населенных пунктов
г.Альметьевск	10214,6	150,7	2,0	8,4	765,0	9288,6	10214,6	926,0

Таблица 11.3

Перечень мероприятий по установлению границ населенных пунктов

№ п/п	Населенный пункт	Наименование объекта	Вид мероприятия	Единица измерения	Мощность		Сроки реализации		Источник мероприятия
					Существующая	Дополнительная	Первая очередь	Расчетный срок	
<i>МЕРОПРИЯТИЯ МЕСТНОГО ЗНАЧЕНИЯ (ПОСЕЛЕНИЯ)</i>									
1	г.Альметьевск	территория населенного пункта	исключение из границы населенного пункта земельных участков и перевод их в категорию «земли промышленности и т.д.» и «земли сельскохозяйственного назначения»	га	926,0	-	+	+	Проект внесения изменений в генеральный план г.Альметьевск

12. БАЛАНС ИСПОЛЬЗОВАНИЯ ТЕРРИТОРИИ И ТЕХНИКО - ЭКОНОМИЧЕСКИЕ ПОКАЗАТЕЛИ

Таблица 12.1

Баланс использования территории МО «г.Альметьевск»

Наименование показателя	Исходный год		Расчетный срок	
	га	%	га	%
1. Территория в границах МО «город Альметьевск», в том числе:	10637,4	100,0	10637,4	100,0
г.Альметьевск	10214,6	96,0	9288,6	87,3
Производственные территории	93,6	0,9	131,2	1,2
Территории сельскохозяйственного использования, сады и огороды	198,3	1,9	1046,0	9,8
Озеленение специального назначения	74,2	0,7	124,2	1,2
Природные и рекреационные территории	54,4	0,51	30,6	0,3
Территории инженерной и транспортной инфраструктур	2,32	0,02	16,8	0,16
2. Территория в границах г.Альметьевск	10214,6	100,0	9288,6	100,0
Территории жилой застройки, из них:	1010,7	9,9	1700,0	18,3
- секционная застройка	327,9	3,2	504,6	5,4
- блокированная застройка	25,1	0,2	105,7	1,1
- усадебная застройка	657,7	6,4	1089,7	11,7
Территории резерва жилищного строительства	-	-	91,1	1,0
Общественно-деловые территории	134,9	1,3	438,8	4,7
Производственные территории	902,2	8,8	1117,6	12,0
Территории инженерной и транспортной инфраструктур	1273,2	12,5	1258,7	13,6
Рекреационные территории	1375,8	13,5	1375,8	14,8
Территории сельскохозяйственного использования, сады и огороды	5234,0	51,2	2166,6	23,3
Территории специального назначения, в том числе:	92,0	0,9	1140,0	12,3
- озеленение специального назначения	-	-	1140,0	12,3
Иные территории	191,8	1,9	-	-

Таблица 12.2

Основные технико-экономические показатели генерального плана

г.Альметьевска

№ п/п	Наименование показателя	Единица измерения	Исходный год	I очередь	Расчетный срок
1	Население				
1.1	Численность населения	тыс. чел.	151,02	158,66	174,85
1.2	Возрастная структура населения:				
	– население моложе трудоспособного возраста	тыс. чел.	28,06	29,35	32,35
	– население трудоспособного возраста	тыс. чел.	98,34	102,34	112,78
	– население старше трудоспособного возраста	тыс. чел.	24,62	26,97	29,72
2	Жилищный фонд				
2.1	Жилищный фонд - всего	тыс.кв.м.	3 126,23	4 029,96	4 511,13
2.2	Из общего объема жилищного фонда:				
	в многоэтажных домах	тыс.кв.м.	2480,53	3199,98	3527,01
	в блокированных домах	тыс.кв.м.	40,56	86,5	130,48
	в усадебных домах	тыс.кв.м.	605,14	743,48	853,64
2.3	Средняя обеспеченность населения общей площадью квартир	кв.м./чел.	20,4	25,4	25,8
3	Объекты социального и культурно-бытового обслуживания населения				
3.1	Детские дошкольные учреждения	место	8285	10529	11444
3.2	Общеобразовательные школы	место	19653	18405	24479
3.3	Внешкольные учреждения	место	4000	4000	4000
3.4	Больницы	койка	1737	2175	2373
3.5	Поликлиники	пос./см.	4329	4329	4329
3.6	Предприятия розничной торговли (соц. необх.)	кв.м. торг.пл.	63220	63220	63220
3.7	Учреждения культуры и искусства	место	2409	12693	13988
3.8	Физкультурно-спортивные сооружения	кв.м.пола	22518	25386	27976
3.9	Учреждения бытового обслуживания	раб. мест	438	1428	1574
4.	Транспортная инфраструктура				
4.1	Протяженность линий общественного пассажирского транспорта				
	в том числе:				
	- троллейбус	км,	22,8	32,9	40,7

№ п/п	Наименование показателя	Единица измерения	Исходный год	I очередь	Расчетный срок
		по оси улиц			
	- автобус	км, по оси улиц	100,3	115,4	155,3
4.2	Протяженность магистральных улиц и дорог - всего	км			
	в том числе:				
	- магистральных улиц общегородского значения регулируемого движения	км	56,0	56,87	58,55
	- магистральных улиц районного значения	км	20,8	24,69	34,1
4.3	Плотность сети линий наземного пассажирского транспорта:				
	- в пределах застроенных территорий	км/км ²	2,05	2,47	3,2
4.4	Средние затраты времени на трудовые передвижения в один конец	мин.	не превышают 45 мин.	не превысят 45 мин.	не превысят 45 мин.
4.5	Обеспеченность населения индивидуальными легковыми автомобилями (на 1000 жителей)	автомоб.	270	290	390
5	Ритуальное обслуживание населения				
5.1	Общее количество действующих кладбищ	га	56,25	42,0	42,0
6	Охрана природы и рациональное природопользование				
6.1	Объем выбросов вредных веществ атмосферный воздух	т/год	16,522	н/д	н/д
6.2	Общий объем сброса загрязненных вод	т. м ³ /год	23,308	н/д	н/д
6.3	Озеленение специального назначения	га	н/д	н/д	1330
7	Ориентировочный объем инвестиций по I этапу реализации проектных решений в текущих ценах	млн.руб.		19 706,5	

Таблица 12.3

Движение жилищного фонда г.Альметьевска

	Единица измерения	Новое жилищное строительство за период		
		2006-2010 гг.	2010-2020 гг.	Всего
Всего, в т.ч.:	тыс.кв.м.	907,39	508,31	1415,7
многоквартирное	тыс.кв.м.	723,1	354,17	1077,27
блокированное	тыс.кв.м.	45,94	43,98	89,92
усадебное	тыс.кв.м.	138,34	110,16	248,5
		Выбывающий жилищный фонд за период		
		2006-2010 гг.	2010-2020 гг.	Всего
Всего	тыс.кв.м.	3,66	27,14	30,8
		Объем жилищного фонда на конец периода		
		2006	2010	2020г.
Всего		3126,23	4029,96	4511,13

13. Внесение изменений в генеральный план г.Альметьевск

Таблица 13.1

Таблица внесения изменений в генеральный план г.Альметьевск на основании обращения Исполнительного комитета города Альметьевск Альметьевского муниципального района

№ п/п	Наименование объекта	Мероприятие	Значение мероприятия	Мощность	Сроки реализации	Ссылка на раздел	Внесение изменений	Источник мероприятия
1	Территория г.Альметьевск	Исключение из территории г.Альметьевск земельных участков в связи с необходимостью вывода из границы населенного пункта магистральных нефтепроводов АО «Транснефть-Прикамье» (ЗУ перечислены в разделе 11, таблица 11.1)	Местное	926,0 га	До 2020 г.	ПЗ, Обосновывающие материалы. Раздел 6.4 «Развитие и реорганизация производственных территорий»; Раздел 11 «Предложения по изменению границы г.Альметьевск»; Раздел 12 «Баланс использования территории и технико-экономические показатели». ПЗ, Положение о территориальном планировании. Раздел 5.5 «Мероприятия по реорганизации производственных территорий»; Раздел 7 «Предложения по изменению границы г.Альметьевск»; Раздел 8 «Баланс использования территории и технико-экономические показатели»; Том «Охрана окружающей среды», ПЗ (Приложение). Графические материалы	Изменение проектной границы г.Альметьевск с учетом исключения земельных участков	Постановление Исполнительного комитета города Альметьевск №36 от 29 июля 2016 года «О подготовке предложений по внесению изменений в генеральный план города Альметьевск»

СПИСОК ИСПОЛЬЗОВАННОЙ ЛИТЕРАТУРЫ

Нормативно - правовые документы

1. Градостроительный кодекс Российской Федерации от 29.12.2004 г. № 190-ФЗ
2. Земельный кодекс Российской Федерации от 25.10.2001г.№136-ФЗ
3. Распоряжение Правительства Российской Федерации «О социальных нормативах и нормах» от 3.07.1996 г. № 1063-р
4. СНиП 2.07.01-89* «Градостроительство. Планировка и застройка городских и сельских поселений»
5. СНиП 31-01-2003 «Здания жилые многоквартирные»/ Госстрой РФ, 2003.
6. СанПиН 2.2.1/2.1.1.1200-03 «Санитарно-защитные зоны и санитарная классификация предприятий, сооружений и иных объектов» от 25.09.2007 №74
7. СанПиН 2.2.2.1178-02 «Гигиенические требования к условиям обучения в общеобразовательных учреждениях» от 28.11.2002 г. № 44
8. СанПиН 2.4.1.1249-03 «Санитарно-эпидемиологические требования к устройству, содержанию и организации режима работы дошкольных образовательных учреждений» от 26.03.2003 г. № 24
9. Территориальные строительные нормы РТ «Градостроительство. Планировка и застройка городских и сельских поселений Республики Татарстан» Итоговая редакция/ Госстрой РФ, Кабинет Министров РТ, 2004 г
10. Федеральный закон «О приватизации государственного и муниципального имущества» от 21.12.2001г. № 178-ФЗ
11. «Инженерное благоустройство городских территорий.» (В.Э.Бакутис и др. Москва. Стройиздат.1979 г.)
12. «Инженерная подготовка застраиваемых территорий» (В.Ю.Моисеев, И.М.Побегайло, В.Н.Сидорчук и др. Киев. Будивельник. 1974 г.)

14. ПРИЛОЖЕНИЯ

РЕСПУБЛИКА ТАТАРСТАН
ИСПОЛНИТЕЛЬНЫЙ КОМИТЕТ
ГОРОДА АЛЬМЕТЬЕВСКА



ТАТАРСТАН РЕСПУБЛИКАСЫ
ӘЛМӘТ ШӘһӘРЕ
БАШКАРМА КОМИТЕТЫ

ПОСТАНОВЛЕНИЕ

« 29 » июль 2016 г.

г. Альметьевск

КАРАР

№ 36

О подготовке предложений
по внесению изменений в
Генеральный план города
Альметьевска

Рассмотрев обращение акционерного общества «Транснефть-Прикамье» в соответствии с Градостроительным кодексом Российской Федерации, требованиями п.7.15 СНиП 2.05.06-85 «Магистральные нефтепроводы»,

ИСПОЛНИТЕЛЬНЫЙ КОМИТЕТ ПОСТАНОВЛЯЕТ:

1. Приступить к подготовке предложений по внесению изменений в Генеральный план города Альметьевска в части эксплуатируемых магистральных нефтепроводов акционерного общества «Транснефть-Прикамье».

2. Муниципальному бюджетному учреждению «Управление архитектуры и градостроительства Альметьевского муниципального района» (Мингалев Э.В.) обеспечить рассмотрение поступивших предложений по внесению изменений в Генеральный план города Альметьевска.

3. Правовому управлению исполнительного комитета района (Шайхулова Ф.Х.) опубликовать настоящее постановление в газете «Альметьевский вестник», разместить на «Официальном портале правовой информации Республики Татарстан» (PRAVO. TATARSTAN. RU) и на сайте Альметьевского муниципального района.

4. Настоящее постановление вступает в силу с момента его подписания.

5. Контроль за исполнением настоящего постановления возложить на заместителя руководителя исполнительного комитета района по строительству А.А. Мухаметзянова

Руководитель
исполнительного комитета города



И.И. Гилемханов

Эк. ТПК

Приложение 1
к контракту № от .16 г.

СОГЛАСОВАНО:

Генеральный директор
АО «Транснефть-Прикамье»
Р. А. Галиев
« ____ » ____ 2016 г.

Генеральный директор
ГУП «Татинвестгражданпроект»
А.А. Хуснутдинов
« ____ » ____ 2016 г.



УТВЕРЖДАЮ:

Руководитель Исполнительного
комитета Альметьевского
муниципального района
М. Н. Гирфанов
« ____ » ____ 2016 г.


Задание

на разработку проекта «Внесение изменений в Генеральный план города Альметьевск Республики Татарстан (в части изменения границ населенного пункта с учетом эксплуатируемых магистральных нефтепроводов)»

№ п/п	Наименование разделов	Содержание разделов	Примечание
1	2	3	4
1	Вид градостроительной документации	Документация по территориальному планированию	
2	Заказчик	Исполнительный комитет Альметьевского муниципального района Республики Татарстан	
3	Основание для выдачи задания	Письмо № 21408 от 21.06.2016 г., Постановление руководителя исполкома г. Альметьевска № 36 от 29.07.2016 г.	
4	Наименование объекта	Внесение изменений в Генеральный план г. Альметьевска (в части изменения границ населенного пункта с учетом эксплуатируемых магистральных нефтепроводов)	
5	Источники финансирования	Бюджетные средства АО «Транснефть-Прикамье»	
6	Основные характеристики	Город Альметьевск расположен в юго-восточной части Республики Татарстан. Город Альметьевск расположен в юго-восточной части Республики Татарстан. Территория города подвержена эрозии, подтоплению. На территории залегают полезные ископаемые (добыча нефтепродуктов). В городе существует сложная экологическая ситуация. Площадь территории – 11 499, 0 га Численность населения – 152580 человек	
7	Исполнитель	Государственное унитарное предприятие Республики Татарстан Головная территориальная проектно-изыскательская, научно производственная фирма «Татинвестгражданпроект»	
8	Нормативно-правовая база, учет которой	- Градостроительный кодекс Российской Федерации; - Земельный кодекс Российской Федерации	

Начальник ОУС
И.Я. Мutowалова

	обязателен	(№ 136-ФЗ); - Закон «Об общих принципах организации местного самоуправления в Российской Федерации» (№ 131-ФЗ), - Закон «О переводе земель или земельных участков из одной категории в другую» (№ 111-ФЗ) - Федеральный Закон (№7-ФЗ) «Об охране окружающей среды»; - ФЗ №89 «Об отходах производства и потребления»; - СНиП 2.05.06-85 «Магистральные водопроводы»; - иные нормативные и законодательные акты.	
9	Цель работы	Целью работы является внесение изменений в Генеральный план города Альметьевск в части изменения границ города, с учетом эксплуатируемых магистральных нефтепроводов.	
10	Исходные данные для проектирования, предоставляемые органом местного самоуправления и инвестором	- Генеральный план г. Альметьевска, утвержденный Советом Альметьевского муниципального района Республики Татарстан от 23.11.2006 г. № 42. - Сведения кадастрового учета земельных участков; - Иная оперативная информация	
11	Состав и содержание проекта	Состав и содержание Генерального плана принять в объеме необходимом и достаточном для отражения требуемых изменений, а так же в соответствии со статьей 23 «Содержание генеральных планов поселений» Градостроительного кодекса РФ. <i>Изменения вносятся в разделы:</i> -архитектурно-планировочный (Генеральный план (основной чертеж), Схема современного использования территории); -социально-экономический (современное использование территории и архитектурно-планировочная организация г. Альметьевска, баланс использования территории и технико-экономические показатели); - охрана окружающей среды (текстовые (таблица санитарно-защитных зон) и графические материалы).	
12	Порядок согласования и утверждения проекта	Внесение изменений в генеральный план подлежит согласованию и утверждению в установленном законодательством РФ и РТ порядке в соответствии статьей 24 «Подготовка и утверждение генерального плана поселения, генерального плана городского округа», и со статьей 25 «Особенности согласования проекта генерального плана поселения, генерального плана городского округа» Градостроительного кодекса РФ.	

Начальник ОУС
И.Я. Муговалов 

13	Публичные слушания по проекту	Внесение изменений в генеральный план подлежит обязательному рассмотрению на публичных слушаниях, проводимых в соответствии со статьей 28 «Публичные слушания по проектам генеральных планов поселений». Исполнитель осуществляет подготовку графических и текстовых материалов для открытого доступа в сети Интернет, изготовление демонстрационных материалов (в электронном виде) для проведения публичных слушаний. Проведение публичных слушаний осуществляет Заказчик.	
14	Согласования внесения изменений в генеральный план	Исполнитель осуществляет подготовку графических и текстовых материалов для проведения процедуры согласования: - для опубликования в СМИ и размещения в информационной системе территориального планирования; - для согласования с заинтересованными органами местного самоуправления муниципальных образований, имеющих общую границу с муниципальным образованием, подготовившим проект генерального плана; - для согласования с органами местного самоуправления муниципального образования город Альметьевск; - для согласования с органами исполнительной власти Республики Татарстан; - для согласования в федеральных органах государственной власти(*); Заказчик осуществляет процедуры согласования в порядке, установленном законодательством РФ.	
15	Технические требования к проекту	Карты, содержащиеся в проекте генерального плана должны быть выполнены в бумажном и электронном виде в формате ГИС ИнГео, в программе Автокад. В бумажном виде карты должны быть выполнены в масштабах М 1:10000.	
16	Этапы внесения изменений в Генеральный план города Альметьевска	Этапы внесения изменений в генеральный план: 1. Разработка проекта внесения изменений в Генеральный план города Альметьевска; 2. Подготовка проекта внесения изменений в Генеральный план города Альметьевска для проведения согласований и публичных слушаний; 3. Корректировка проекта внесения изменений в Генеральный план города Альметьевска по результатам проведения согласований и публичных слушаний; 4. Подготовка итоговой редакции Генеральный план города Альметьевска для передачи Заказчику для утверждения. Выпуск проекта.	
17	Сроки и этапы разработки	Сроки и этапы разработки определяются календарным планом	
18	Особые условия	В ходе разработки проектной документации в задание	

Начальник ОУС
И.Я. Мутовалов

2

		могут быть внесены согласованные в установленном порядке необходимые изменения и дополнения.	
19	Требования к оформлению проектного материала	Проектные материалы передаются Заказчику в 3 экземплярах: 1 экз.- на бумажном носителе, 2 экз. - в электронном виде.	

(*) В случае если проведение такого согласования требуется в соответствии с законодательством.

Согласовано:

Заместитель руководителя исполкома
района по строительству



А.А. Мухаметзянов

Начальник МБУ «Управление архитектуры
и градостроительства» Альметьевского
муниципального района



Э.В. Мингалев

И.о. начальника управления архитектуры
и градостроительства исполкома Альметьевского
муниципального района



Р.А. Львова

Первый заместитель генерального
директора - главный инженер

А.А. Морозов

Начальник АПМ-5, ГАП

И.Ю. Романова

Главный инженер проекта

Г.Ф. Зарипова

Начальник ОУС
И.Я. Мутузалов 

Приложение к разделу «ГОРОДСКОЙ ОБЩЕСТВЕННЫЙ ТРАНСПОРТ»

Расчет подвижности населения города и объема пассажирских перевозок

Задачей данного расчета является проверка работы городского общественного транспорта и расчет единиц подвижного состава с определением системы маршрутов общественного транспорта.

К концу расчетного срока Генерального плана (2020 г.) - территория города Альметьевск, составит - **11686,1 га.**, численность населения - **174,8 тыс.** человек.

Территория города разбита на 22 расчетных транспортных района и 13 промышленных зон. При разбивке учитывались естественные рубежи и транспортные магистрали города. В каждом транспортном районе выделены центры тяжести, с учетом того, чтобы они находились на транспортной магистрали.

Основными транспортными пунктами тяготения города являются промышленные площадки, размещенные непосредственно в городе, а также за пределами селитебной территории: Северный Альметьевский товарный парк, Тихоновский товарный парк, Миннебаевский газоперерабатывающий завод и нефтеперекачивающая станция «Калейкино».

Для определения общего количества передвижений по каждому транспортному району и в целом по городу, все население делим на три структурные группы:

1. градообразующие и градообслуживающие кадры – 54 %;
2. учащиеся ВУЗов и техникумов – 8 %;
3. несамодеятельное население – 38 %.

Численность населения транспортных районов и площадь

Показатели	Транспортные районы												
	<i>1</i>	<i>2</i>	<i>3</i>	<i>4</i>	<i>5</i>	<i>6</i>	<i>7</i>	<i>8</i>	<i>9</i>	<i>10</i>	<i>11</i>	<i>12</i>	<i>13</i>
Площадь транспортного района, га	67,47	61,94	68,42	75,58	89,26	77,58	92,65	95,04	92,83	134,96	159,05	177,54	214,45
Численность населения в тыс. чел.	4,43	1,6	7,5	13,2	15,3	1,4	7,9	6,8	11,3	2,7	19,9	4,5	10,9

Показатели	Транспортные районы										Всего
	<i>14</i>	<i>15</i>	<i>16</i>	<i>17</i>	<i>18</i>	<i>19</i>	<i>20</i>	<i>21</i>	<i>22</i>		
Площадь транспортного района, га	172,62	129,96	190,07	194,32	120,69	85,29	562,06	116,84	312,46	3291,08	
Численность населения в тыс. чел.	26,43	5,6	12,4	2,4	1,5	1,2	6,3	1,6	7,7	172,39*	

* - расчеты выполнены без учета н.п. Нагорный, Техснаб и Бакалы

Численность групп населения по каждому транспортному району

Группа населения	Численность группы в транспортном районе, тыс. чел.												
	<i>1</i>	<i>2</i>	<i>3</i>	<i>4</i>	<i>5</i>	<i>6</i>	<i>7</i>	<i>8</i>	<i>9</i>	<i>10</i>	<i>11</i>	<i>12</i>	<i>13</i>
1-я группа - ГРАДООБРАЗУЮЩЕЕ И ГРАДООБСЛУЖИВАЮЩЕЕ НАСЕЛЕНИЕ (рабочие, служащие) – 54 %	2,393	0,885	4,038	7,113	8,252	0,752	4,271	3,649	6,109	1,438	10,731	2,450	5,890
2-я группа – УЧАЩИЕСЯ (студенты высших, средних специальных учебных заведений) – 8 %	0,354	0,131	0,598	1,054	1,222	0,111	0,633	0,541	0,905	0,213	1,590	0,363	0,873
3-я группа - НЕСАМОДЕЯТЕЛЬНОЕ НАСЕЛЕНИЕ (дети, пенсионеры, школьники) – 38%	1,684	0,623	2,842	5,006	5,807	0,529	3,005	2,568	4,299	1,012	7,552	1,724	4,145
<i>ИТОГО:</i>	4,431	1,639	7,478	13,173	15,281	1,393	7,909	6,757	11,314	2,664	19,872	4,536	10,908

Группа населения	Численность группы в транспортном районе, тыс. чел.										Всего:
	<i>14</i>	<i>15</i>	<i>16</i>	<i>17</i>	<i>18</i>	<i>19</i>	<i>20</i>	<i>21</i>	<i>22</i>		
1-я группа - ГРАДООБРАЗУЮЩЕЕ И ГРАДООБСЛУЖИВАЮЩЕЕ НАСЕЛЕНИЕ (рабочие, служащие) – 54 %	14,272	3,046	6,684	1,279	0,801	0,629	3,401	0,875	4,131		93,090
2-я группа – УЧАЩИЕСЯ (студенты высших, средних специальных учебных заведений) – 8 %	2,114	0,451	0,990	0,189	0,119	0,093	0,504	0,130	0,612		13,791
3-я группа - НЕСАМОДЕЯТЕЛЬНОЕ НАСЕЛЕНИЕ (дети, пенсионеры, школьники) – 38%	10,043	2,143	4,704	0,900	0,564	0,443	2,393	0,615	2,907		65,508
<i>ИТОГО:</i>	26,430	5,640	12,378	2,368	1,484	1,165	6,298	1,620	7,650		172,389

Пункты тяготения и их емкость

Основные пункты тяготения города	Емкость, тыс. чел.
Промышленная зона:	
<i>1</i>	<i>7,314</i>
<i>2</i>	<i>10,000</i>
<i>3</i>	<i>3,728</i>
<i>4</i>	<i>5,864</i>
<i>5</i>	<i>4,300</i>
<i>6</i>	<i>2,579</i>
<i>7</i>	<i>5,424</i>
<i>8</i>	<i>4,433</i>
<i>9</i>	<i>1,665</i>
<i>10</i>	<i>4,354</i>
<i>11</i>	<i>6,762</i>
<i>12</i>	<i>2,033</i>
<i>13</i>	<i>4,500</i>

Все передвижения в пределах городской черты могут быть по трудовым и другим надобностям (связанные с прибытием на работу, на учебу и возвратом домой); деловыми, связанными с осуществлением производственных функций, и культурно-бытовыми. К последним относятся также поездки учащихся школ.

Число передвижений по каждой группе населения принято из расчета пятидневной работы трудящихся основной градообразующей группы, шестидневной работы градообслуживающей группы и с учетом населения приезжающего из пригорода.

Подсчет производится для каждого района в отдельности исходя из численности населения.

Количество передвижений жителей по городу (в тыс.)

Категории передвижений		Передвижения в тыс. по транспортным районам												
		<i>1</i>	<i>2</i>	<i>3</i>	<i>4</i>	<i>5</i>	<i>6</i>	<i>7</i>	<i>8</i>	<i>9</i>	<i>10</i>	<i>11</i>	<i>12</i>	<i>13</i>
<i>1-я группа:</i>	трудовые	1316,02	486,83	2220,96	3912,40	4538,39	413,82	2349,03	2006,72	3360,17	791,15	5902,11	1347,25	3239,61
	деловые	131,60	48,68	222,10	391,24	453,84	41,38	234,90	200,67	336,02	79,12	590,21	134,73	323,96
	трудовые и деловые	1447,62	535,51	2443,05	4303,64	4992,23	455,20	2583,94	2207,39	3696,19	870,27	6492,33	1481,98	3563,57
<i>2-я группа:</i>	на учебу	170,15	62,94	287,15	505,85	586,78	53,50	303,71	259,45	434,45	102,29	763,10	174,19	418,86
<i>1-я и 2-я группы:</i>	культурно-бытовые	1484,40	549,12	2505,12	4412,98	5119,06	466,77	2649,58	2263,47	3790,09	892,38	6657,27	1519,63	3654,10
<i>Итого по району:</i>		3102,18	1147,57	5235,32	9222,46	10698,07	975,48	5537,23	4730,32	7920,73	1864,94	13912,69	3175,79	7636,53

Категории передвижений		Передвижения в тыс. по транспортным районам									Всего:
		<i>14</i>	<i>15</i>	<i>16</i>	<i>17</i>	<i>18</i>	<i>19</i>	<i>20</i>	<i>21</i>	<i>22</i>	
<i>1-я группа:</i>	трудовые	7849,59	1675,13	3676,40	703,41	440,63	346,11	1870,54	481,04	2272,18	51199,49
	деловые	784,96	167,51	367,64	70,34	44,06	34,61	187,05	48,10	227,22	5119,95
	трудовые и деловые	8634,55	1842,64	4044,04	773,75	484,70	380,72	2057,59	529,14	2499,40	56319,44
<i>2-я группа:</i>	на учебу	1014,90	216,58	475,33	90,95	56,97	44,75	241,85	62,19	293,78	6619,73
<i>1-я и 2-я группы:</i>	культурно-бытовые	8853,91	1889,45	4146,78	793,41	497,01	390,40	2109,87	542,59	2562,89	57750,27
<i>Итого по району:</i>		18503,36	3948,67	8666,15	1658,11	1038,68	815,87	4409,31	1133,92	5356,07	120689,45

Время сообщения между пунктами города (в мин.)

Пункты тяготения	Транспортные районы																							
	<u>1</u>	<u>2</u>	<u>3</u>	<u>4</u>	<u>5</u>	<u>6</u>	<u>7</u>	<u>8</u>	<u>9</u>	<u>10</u>	<u>11</u>	<u>12</u>	<u>13</u>	<u>14</u>	<u>15</u>	<u>16</u>	<u>17</u>	<u>18</u>	<u>19</u>	<u>20</u>	<u>21</u>	<u>22</u>		
Транспортный район:	<u>1</u>	-	23,3	32,6	28,7	35,1	32,9	30,6	29,4	31,0	24,5	38,7	19,5	24,1	40,9	43,8	40,8	42,0	36,8	27,0	27,8	20,3	28,5	
	<u>2</u>		-	26,8	22,5	29,3	29,1	24,6	20,7	24,7	19,3	31,2	18,8	22,3	34,7	36,6	33,4	36,7	31,4	26,5	27,1	28,5	36,6	
	<u>3</u>			-	21,7	19,2	22,1	17,0	21,9	19,4	25,7	18,5	27,4	26,0	23,2	26,3	23,2	32,3	27,1	35,9	36,7	38,0	46,2	
	<u>4</u>				-	24,2	21,6	19,7	18,5	19,6	23,5	25,2	24,1	19,6	30,1	32,8	31,0	34,3	29,0	28,7	29,5	33,9	42,1	
	<u>5</u>					-	20,5	19,5	22,4	20,2	28,5	18,7	30,6	27,1	20,9	26,2	23,0	38,6	33,3	38,6	38,8	40,5	48,7	
	<u>6</u>						-	20,1	23,6	19,4	30,7	21,7	28,4	23,9	24,0	29,2	26,0	41,0	35,7	33,1	33,9	38,3	46,4	
	<u>7</u>							-	17,9	17,4	24,7	20,5	26,1	24,0	25,3	28,0	24,8	34,7	29,5	34,0	34,3	35,9	47,8	
	<u>8</u>								-	19,0	22,4	23,4	24,9	22,8	29,2	30,7	27,5	32,4	27,1	32,7	33,0	34,6	45,4	
	<u>9</u>									-	26,4	22,9	26,3	21,9	26,2	30,2	27,2	36,4	31,2	31,1	31,9	36,1	49,4	
	<u>10</u>										-	29,2	20,0	24,1	35,2	34,5	31,4	34,6	29,3	27,8	28,5	29,8	38,0	
	<u>11</u>											-	31,6	32,3	19,6	22,4	19,3	34,6	29,3	39,5	42,9	41,5	52,3	
	<u>12</u>												-	19,6	36,5	39,6	36,4	37,7	32,5	22,7	23,4	24,7	32,8	
	<u>13</u>													-	32,3	37,5	34,3	38,8	33,6	24,1	24,9	29,3	37,5	
	<u>14</u>														-	20,2	22,2	40,4	35,2	41,9	42,8	46,2	56,9	
	<u>15</u>															-	21,4	37,6	32,4	47,2	47,8	48,7	55,3	
	<u>16</u>																-	35,6	30,4	44,2	44,8	45,8	53,3	
	<u>17</u>																	-	20,2	45,4	46,1	42,7	46,5	
	<u>18</u>																		-	40,2	40,9	37,5	41,3	
	<u>19</u>																			-	23,5	32,4	40,6	
	<u>20</u>																					-	33,1	41,3
	<u>21</u>																						-	23,2
	<u>22</u>																							-

Пункты тяготения		Промышленные зоны												
		1	2	3	4	5	6	7	8	9	10	11	12	13
Транспортный район:	1	25,45	32,64	32,91	43,32	26,61	-	27,93	39,55	39,16	24,41	36,41	47,56	31,75
	2	17,19	25,76	27,69	36,92	19,11	21,82	22,83	30,55	34,09	32,35	43,94	43,69	31,25
	3	21,70	16,99	25,47	25,73	23,64	31,36	25,45	22,77	27,85	44,40	56,73	33,08	40,77
	4	17,68	22,61	24,89	30,07	22,51	27,63	24,03	28,64	31,45	37,66	49,96	35,21	33,52
	5	23,17	21,02	31,30	26,78	25,85	34,25	27,90	26,81	35,56	44,05	52,99	29,02	43,23
	6	22,92	23,31	32,60	29,82	28,67	31,80	30,52	30,65	35,45	41,65	52,83	28,75	37,69
	7	18,67	17,79	27,98	28,64	22,65	29,65	25,17	28,75	31,94	47,45	48,79	33,22	38,65
	8	23,88	19,32	23,06	29,99	20,28	28,36	22,88	26,37	29,56	45,00	46,39	37,20	37,36
	9	20,20	20,56	27,07	31,01	24,29	29,84	26,92	30,38	33,63	39,63	50,45	33,60	35,92
	10	19,74	23,11	27,74	35,08	17,08	23,18	21,57	28,50	31,69	33,30	44,78	44,59	32,48
	11	25,55	20,48	27,65	23,13	27,13	35,18	30,19	24,46	31,94	53,18	53,70	30,16	44,24
	12	21,09	26,96	28,41	35,36	22,10	18,41	24,79	32,29	34,85	28,36	39,35	42,82	27,33
	13	18,98	27,41	29,45	38,07	21,00	22,99	29,45	32,81	36,05	33,03	44,02	38,15	28,85
	14	30,33	21,25	30,46	29,29	30,68	39,76	36,00	29,67	37,55	58,64	61,15	26,26	48,95
	15	31,53	26,35	30,85	23,86	31,17	42,22	33,22	26,70	34,75	55,91	59,48	30,90	51,74
	16	28,36	23,18	26,86	21,90	27,98	39,38	31,20	24,74	32,75	53,86	57,46	33,33	48,65
	17	31,58	27,30	24,46	34,01	28,99	41,02	27,05	23,59	17,84	46,55	48,55	50,29	50,10
	18	26,37	21,82	19,23	28,77	23,75	35,81	21,82	18,35	17,37	41,32	43,31	45,05	43,80
	19	25,75	32,56	34,20	43,01	30,68	26,07	32,40	37,91	42,57	36,22	47,56	43,20	21,79
	20	31,31	37,17	37,04	47,65	32,97	26,78	33,11	40,61	43,28	36,82	48,71	47,32	25,34
	21	32,51	40,39	33,68	50,70	37,55	20,54	31,36	40,28	39,90	18,98	30,35	52,45	37,04
	22	40,69	43,77	28,01	51,74	41,35	28,80	34,99	44,18	43,66	-	23,10	60,65	45,22

Время похода к остановке транспорта – 5 мин.; среднее время ожидания транспорта – 5 мин.; время подхода от остановки транспорта к пункту назначения – 5 мин. Итого – 15 мин.

Коэффициент пропорциональности

Транспортные районы	Коэффициент пропорциональности
1	0,026
2	0,010
3	0,043
4	0,076
5	0,089
6	0,008
7	0,046
8	0,039
9	0,066
10	0,015
11	0,115
12	0,026
13	0,063
14	0,153
15	0,033
16	0,072
17	0,014
18	0,009
19	0,007
20	0,037
21	0,009
22	0,044

Коэффициент пропорциональности умноженный на коэффициент транспортной доступности

Пункты тяготения	Пункты отправления (Транспортные районы)													
	<u>1</u>	<u>2</u>	<u>3</u>	<u>4</u>	<u>5</u>	<u>6</u>	<u>7</u>	<u>8</u>	<u>9</u>	<u>10</u>	<u>11</u>	<u>12</u>	<u>13</u>	
Транспортный район:	<u>1</u>	0,257	0,025	0,080	0,160	0,151	0,015	0,090	0,080	0,127	0,038	0,179	0,081	0,158
	<u>2</u>	0,025	0,095	0,097	0,203	0,182	0,017	0,112	0,114	0,159	0,048	0,221	0,084	0,170
	<u>3</u>	0,080	0,097	0,434	0,211	0,277	0,022	0,162	0,107	0,203	0,036	0,374	0,058	0,146
	<u>4</u>	0,160	0,203	0,211	0,764	0,219	0,022	0,140	0,127	0,201	0,039	0,274	0,065	0,194
	<u>5</u>	0,151	0,182	0,277	0,219	0,886	0,024	0,141	0,105	0,195	0,033	0,371	0,052	0,140
	<u>6</u>	0,015	0,017	0,022	0,022	0,024	0,081	0,137	0,100	0,203	0,030	0,319	0,056	0,159
	<u>7</u>	0,090	0,112	0,162	0,140	0,141	0,137	0,459	0,132	0,227	0,037	0,337	0,060	0,158
	<u>8</u>	0,080	0,114	0,107	0,127	0,105	0,100	0,132	0,392	0,207	0,041	0,296	0,063	0,167
	<u>9</u>	0,127	0,159	0,203	0,201	0,195	0,203	0,227	0,207	0,656	0,035	0,302	0,060	0,173
	<u>10</u>	0,038	0,048	0,036	0,039	0,033	0,030	0,037	0,041	0,035	0,155	0,237	0,079	0,158
	<u>11</u>	0,179	0,221	0,374	0,274	0,371	0,319	0,337	0,296	0,302	0,237	1,153	0,050	0,117
	<u>12</u>	0,081	0,084	0,058	0,065	0,052	0,056	0,060	0,063	0,060	0,079	0,050	0,263	0,194
	<u>13</u>	0,158	0,170	0,146	0,194	0,140	0,159	0,158	0,167	0,173	0,158	0,117	0,194	0,633
	<u>14</u>	0,225	0,265	0,397	0,306	0,439	0,383	0,364	0,315	0,351	0,261	0,468	0,252	0,285
	<u>15</u>	0,045	0,054	0,075	0,060	0,075	0,067	0,070	0,064	0,065	0,057	0,087	0,050	0,052
	<u>16</u>	0,106	0,129	0,186	0,139	0,187	0,166	0,174	0,157	0,158	0,137	0,224	0,118	0,126
	<u>17</u>	0,020	0,022	0,026	0,024	0,021	0,020	0,024	0,025	0,023	0,024	0,024	0,022	0,021
	<u>18</u>	0,014	0,016	0,019	0,018	0,015	0,014	0,017	0,019	0,017	0,018	0,018	0,016	0,015
	<u>19</u>	0,015	0,015	0,011	0,014	0,011	0,012	0,012	0,012	0,013	0,015	0,010	0,018	0,017
	<u>20</u>	0,079	0,081	0,060	0,074	0,056	0,065	0,064	0,066	0,069	0,077	0,051	0,094	0,088
	<u>21</u>	0,028	0,020	0,015	0,017	0,014	0,015	0,016	0,016	0,016	0,019	0,014	0,023	0,019
	<u>22</u>	0,093	0,073	0,058	0,063	0,055	0,057	0,056	0,059	0,054	0,070	0,051	0,081	0,071
Промышленные зоны	<u>1</u>	0,061	0,033	0,120	0,259	0,230	0,021	0,147	0,098	0,195	0,047	0,271	0,075	0,200
	<u>2</u>	0,047	0,022	0,153	0,203	0,253	0,021	0,155	0,122	0,192	0,040	0,338	0,059	0,139
	<u>3</u>	0,047	0,021	0,102	0,184	0,170	0,015	0,098	0,102	0,145	0,033	0,250	0,056	0,129
	<u>4</u>	0,036	0,015	0,101	0,152	0,199	0,016	0,096	0,078	0,127	0,026	0,299	0,045	0,100
	<u>5</u>	0,058	0,030	0,110	0,204	0,206	0,017	0,122	0,116	0,162	0,054	0,255	0,071	0,181
	<u>6</u>	-	0,026	0,083	0,166	0,155	0,015	0,093	0,083	0,132	0,040	0,197	0,086	0,165
	<u>7</u>	0,055	0,025	0,102	0,191	0,191	0,016	0,109	0,103	0,146	0,043	0,229	0,064	0,129
	<u>8</u>	0,039	0,019	0,114	0,160	0,198	0,016	0,096	0,089	0,130	0,033	0,283	0,049	0,116
	<u>9</u>	0,039	0,017	0,093	0,146	0,150	0,014	0,086	0,080	0,117	0,029	0,217	0,045	0,105
	<u>10</u>	0,063	0,018	0,059	0,122	0,121	0,012	0,058	0,052	0,099	0,028	0,130	0,056	0,115
	<u>11</u>	0,042	0,013	0,046	0,092	0,100	0,009	0,056	0,051	0,078	0,021	0,129	0,040	0,086
	<u>12</u>	0,032	0,013	0,079	0,130	0,183	0,017	0,083	0,063	0,117	0,021	0,229	0,037	0,100
	<u>13</u>	0,049	0,018	0,064	0,137	0,123	0,013	0,071	0,063	0,110	0,029	0,156	0,058	0,132

Пункты тяготения	Пункты отправления (Транспортные районы)									ВСЕГО	
	<u>14</u>	<u>15</u>	<u>16</u>	<u>17</u>	<u>18</u>	<u>19</u>	<u>20</u>	<u>21</u>	<u>22</u>		
Транспортный район:	<u>1</u>	0,225	0,045	0,106	0,020	0,014	0,015	0,079	0,028	0,093	2,063
	<u>2</u>	0,265	0,054	0,129	0,022	0,016	0,015	0,081	0,020	0,073	2,203
	<u>3</u>	0,397	0,075	0,186	0,026	0,019	0,011	0,060	0,015	0,058	3,051
	<u>4</u>	0,306	0,060	0,139	0,024	0,018	0,014	0,074	0,017	0,063	3,335
	<u>5</u>	0,439	0,075	0,187	0,021	0,015	0,011	0,056	0,014	0,055	3,650
	<u>6</u>	0,383	0,067	0,166	0,020	0,014	0,012	0,065	0,015	0,057	1,984
	<u>7</u>	0,364	0,070	0,174	0,024	0,017	0,012	0,064	0,016	0,056	2,988
	<u>8</u>	0,315	0,064	0,157	0,025	0,019	0,012	0,066	0,016	0,059	2,666
	<u>9</u>	0,351	0,065	0,158	0,023	0,017	0,013	0,069	0,016	0,054	3,513
	<u>10</u>	0,261	0,057	0,137	0,024	0,018	0,015	0,077	0,019	0,070	1,644
	<u>11</u>	0,468	0,087	0,224	0,024	0,018	0,010	0,051	0,014	0,051	5,177
	<u>12</u>	0,252	0,050	0,118	0,022	0,016	0,018	0,094	0,023	0,081	1,838
	<u>13</u>	0,285	0,052	0,126	0,021	0,015	0,017	0,088	0,019	0,071	3,261
	<u>14</u>	1,533	0,097	0,194	0,020	0,015	0,010	0,051	0,012	0,047	6,292
	<u>15</u>	0,097	0,327	0,201	0,022	0,016	0,009	0,046	0,012	0,048	1,598
	<u>16</u>	0,194	0,201	0,718	0,023	0,017	0,009	0,049	0,012	0,050	3,281
	<u>17</u>	0,020	0,022	0,023	0,137	0,026	0,009	0,048	0,013	0,057	0,651
	<u>18</u>	0,015	0,016	0,017	0,026	0,086	0,010	0,054	0,015	0,064	0,519
	<u>19</u>	0,010	0,009	0,009	0,009	0,010	0,068	0,093	0,017	0,066	0,466
	<u>20</u>	0,051	0,046	0,049	0,048	0,054	0,093	0,365	0,017	0,065	1,711
	<u>21</u>	0,012	0,012	0,012	0,013	0,017	0,017	0,017	0,094	0,115	0,540
	<u>22</u>	0,047	0,048	0,050	0,057	0,066	0,066	0,065	0,115	0,444	1,797
Промышленные зоны	<u>1</u>	0,303	0,062	0,152	0,026	0,020	0,016	0,070	0,017	0,065	2,489
	<u>2</u>	0,433	0,075	0,186	0,030	0,024	0,012	0,059	0,014	0,061	2,636
	<u>3</u>	0,302	0,064	0,160	0,034	0,027	0,012	0,059	0,017	0,095	2,122
	<u>4</u>	0,314	0,082	0,197	0,024	0,018	0,009	0,046	0,011	0,051	2,044
	<u>5</u>	0,300	0,063	0,154	0,028	0,022	0,013	0,066	0,015	0,064	2,311
	<u>6</u>	0,231	0,046	0,109	0,020	0,014	0,016	0,082	0,027	0,092	1,880
	<u>7</u>	0,256	0,059	0,138	0,030	0,024	0,013	0,066	0,018	0,076	2,083
	<u>8</u>	0,310	0,074	0,174	0,035	0,028	0,011	0,054	0,014	0,060	2,100
	<u>9</u>	0,245	0,056	0,132	0,046	0,030	0,010	0,051	0,014	0,061	1,782
	<u>10</u>	0,157	0,035	0,080	0,018	0,012	0,011	0,060	0,030	-	1,334
	<u>11</u>	0,150	0,033	0,075	0,017	0,012	0,009	0,045	0,019	0,115	1,238
	<u>12</u>	0,350	0,064	0,129	0,016	0,011	0,009	0,046	0,011	0,044	1,786
	<u>13</u>	0,188	0,038	0,089	0,016	0,012	0,019	0,087	0,015	0,059	1,543

Таблица 8

Количество трудовых передвижений к пунктам тяготения (в %)

Пункты прибытия	Пункты отправления (транспортные районы)																						ВСЕГО	
	<u>1</u>	<u>2</u>	<u>3</u>	<u>4</u>	<u>5</u>	<u>6</u>	<u>7</u>	<u>8</u>	<u>9</u>	<u>10</u>	<u>11</u>	<u>12</u>	<u>13</u>	<u>14</u>	<u>15</u>	<u>16</u>	<u>17</u>	<u>18</u>	<u>19</u>	<u>20</u>	<u>21</u>	<u>22</u>		
Транспортный район:	<u>1</u>	12,459	1,189	3,865	7,753	7,339	0,714	4,357	3,881	6,153	1,832	8,654	3,924	7,641	10,899	2,174	5,118	0,951	0,680	0,727	3,823	1,343	4,524	100,00
	<u>2</u>	1,114	4,317	4,408	9,234	8,242	0,757	5,090	5,165	7,231	2,181	10,050	3,822	7,734	12,038	2,435	5,854	1,021	0,746	0,696	3,667	0,899	3,300	100,00
	<u>3</u>	2,613	3,182	14,216	6,909	9,070	0,718	5,302	3,515	6,658	1,181	12,254	1,890	4,779	13,005	2,450	6,091	0,836	0,625	0,370	1,958	0,486	1,890	100,00
	<u>4</u>	4,796	6,099	6,321	22,912	6,580	0,675	4,183	3,815	6,014	1,184	8,215	1,964	5,813	9,169	1,792	4,166	0,722	0,534	0,423	2,229	0,498	1,897	100,00
	<u>5</u>	4,149	4,974	7,583	6,013	24,287	0,648	3,868	2,881	5,348	0,891	10,158	1,413	3,838	12,033	2,054	5,134	0,586	0,425	0,288	1,547	0,381	1,499	100,00
	<u>6</u>	0,742	0,840	1,105	1,134	1,192	4,075	6,903	5,031	10,223	1,520	16,077	2,799	8,022	19,323	3,388	8,366	1,015	0,729	0,618	3,263	0,742	2,895	100,00
	<u>7</u>	3,008	3,752	5,414	4,668	4,723	4,582	15,352	4,405	7,586	1,255	11,283	2,023	5,288	12,188	2,343	5,822	0,794	0,586	0,399	2,140	0,525	1,865	100,00
	<u>8</u>	3,003	4,268	4,024	4,773	3,945	3,743	4,939	14,703	7,761	1,555	11,100	2,381	6,254	11,825	2,402	5,885	0,955	0,714	0,466	2,494	0,611	2,201	100,00
	<u>9</u>	3,613	4,533	5,782	5,709	5,556	5,771	6,453	5,888	18,679	1,000	8,603	1,709	4,926	10,000	1,851	4,505	0,644	0,471	0,371	1,957	0,444	1,534	100,00
	<u>10</u>	2,300	2,922	2,193	2,402	1,979	1,834	2,281	2,522	2,139	9,401	14,403	4,798	9,585	15,907	3,462	8,357	1,451	1,072	0,888	4,684	1,153	4,267	100,00
	<u>11</u>	3,449	4,277	7,223	5,293	7,162	6,160	6,514	5,716	5,839	4,573	22,269	0,964	2,267	9,050	1,689	4,322	0,460	0,340	0,198	0,988	0,262	0,984	100,00
	<u>12</u>	4,404	4,581	3,138	3,563	2,805	3,020	3,289	3,454	3,267	4,290	2,716	14,316	10,549	13,705	2,697	6,433	1,189	0,865	0,971	5,091	1,244	4,412	100,00
	<u>13</u>	4,834	5,224	4,471	5,945	4,296	4,879	4,846	5,112	5,307	4,831	3,599	5,946	19,403	8,743	1,606	3,851	0,651	0,471	0,516	2,702	0,590	2,177	100,00
	<u>14</u>	3,573	4,214	6,306	4,860	6,979	6,091	5,789	5,010	5,584	4,155	7,445	4,003	4,531	24,365	1,544	3,088	0,324	0,233	0,154	0,815	0,194	0,743	100,00
	<u>15</u>	2,806	3,356	4,676	3,740	4,691	4,205	4,381	4,006	4,068	3,560	5,472	3,101	3,277	6,077	20,469	12,606	1,371	0,998	0,537	2,867	0,724	3,012	100,00
	<u>16</u>	3,218	3,930	5,664	4,234	5,711	5,057	5,302	4,781	4,824	4,187	6,819	3,604	3,827	5,922	6,141	21,884	0,706	0,518	0,280	1,492	0,375	1,522	100,00
	<u>17</u>	3,013	3,454	3,918	3,696	3,283	3,091	3,644	3,911	3,475	3,664	3,661	3,357	3,260	3,135	3,367	3,558	21,103	3,919	1,372	7,301	2,027	8,790	100,00
	<u>18</u>	2,703	3,165	3,672	3,427	2,984	2,783	3,370	3,665	3,187	3,392	3,389	3,061	2,960	2,829	3,072	3,276	4,914	16,574	1,943	10,319	2,897	12,419	100,00
	<u>19</u>	3,222	3,292	2,423	3,033	2,258	2,630	2,563	2,666	2,796	3,134	2,205	3,834	3,612	2,079	1,844	1,972	1,918	2,166	14,515	19,998	3,739	14,098	100,00
	<u>20</u>	4,610	4,721	3,492	4,345	3,299	3,782	3,737	3,885	4,018	4,499	2,988	5,468	5,150	2,996	2,678	2,861	2,778	3,131	5,443	21,351	0,996	3,771	100,00
	<u>21</u>	5,133	3,668	2,749	3,078	2,579	2,726	2,906	3,015	2,892	3,510	2,514	4,236	3,562	2,262	2,145	2,281	2,445	3,226	3,226	3,157	17,407	21,281	100,00
	<u>22</u>	5,194	4,045	3,209	3,521	3,045	3,196	3,101	3,265	2,998	3,903	2,835	4,512	3,951	2,603	2,679	2,779	3,184	3,653	3,653	3,591	6,391	24,693	100,00
Промышленные зоны	<u>1</u>	2,435	1,334	4,818	10,421	9,222	0,850	5,924	3,956	7,831	1,887	10,878	3,008	8,036	12,187	2,502	6,103	1,049	0,787	0,633	2,813	0,697	2,629	100,00
	<u>2</u>	1,793	0,840	5,813	7,695	9,601	0,789	5,872	4,619	7,266	1,522	12,815	2,222	5,255	16,428	2,827	7,051	1,146	0,898	0,473	2,237	0,530	2,308	100,00
	<u>3</u>	2,209	0,971	4,817	8,681	8,007	0,701	4,637	4,806	6,855	1,575	11,789	2,619	6,074	14,230	2,999	7,558	1,588	1,266	0,559	2,789	0,789	4,480	100,00
	<u>4</u>	1,742	0,756	4,948	7,459	9,714	0,796	4,702	3,836	6,212	1,293	14,630	2,185	4,878	15,364	4,024	9,624	1,186	0,878	0,461	2,251	0,544	2,518	100,00
	<u>5</u>	2,508	1,292	4,763	8,812	8,902	0,732	5,259	5,017	7,013	2,348	11,029	3,091	7,822	12,972	2,725	6,662	1,230	0,941	0,572	2,876	0,649	2,786	100,00
	<u>6</u>	-	1,391	4,414	8,828	8,259	0,811	4,940	4,410	7,021	2,127	10,458	4,562	8,784	12,306	2,473	5,819	1,069	0,767	0,828	4,354	1,460	4,918	100,00
	<u>7</u>	2,652	1,200	4,912	9,163	9,154	0,763	5,251	4,935	7,024	2,064	11,001	3,058	6,189	12,270	2,838	6,631	1,463	1,136	0,601	3,179	0,863	3,654	100,00
	<u>8</u>	1,857	0,889	5,441	7,623	9,445	0,753	4,559	4,245	6,171	1,549	13,461	2,328	5,509	14,759	3,500	8,292	1,664	1,339	0,509	2,570	0,666	2,869	100,00
	<u>9</u>	2,210	0,939	5,245	8,182	8,392	0,768	4,837	4,464	6,571	1,642	12,153	2,542	5,909	13,745	3,170	7,381	2,593	1,668	0,535	2,842	0,793	3,422	100,00
	<u>10</u>	4,735	1,322	4,393	9,123	9,049	0,873	4,347	3,916	7,447	2,087	9,747	4,172	8,615	11,757	2,631	5,994	1,327	0,937	0,839	4,462	2,226	-	100,00
	<u>11</u>	3,421	1,049	3,705	7,411	8,105	0,741	4,556	4,094	6,303	1,672	10,402	3,240	6,965	12,149	2,665	6,055	1,371	0,963	0,689	3,634	1,500	9,309	100,00
	<u>12</u>	1,816	0,731	4,406	7,293	10,265	0,945	4,641	3,540	6,564	1,164	12,842	2,065	5,573	19,616	3,558	7,240	0,918	0,642	0,526	2,594	0,602	2,459	100,00
	<u>13</u>	3,148	1,183	4,136	8,863	7,972	0,834	4,616	4,078	7,104	1,850	10,131	3,744	8,525	12,176	2,459	5,738	1,066	0,764	1,206	5,606	0,986	3,816	100,00

Таблица 9

Трудовые и деловые передвижения по городу (в тыс.)

Пункты прибытия	Пункты отправления (транспортные районы)																						ВСЕГО	
	<u>1</u>	<u>2</u>	<u>3</u>	<u>4</u>	<u>5</u>	<u>6</u>	<u>7</u>	<u>8</u>	<u>9</u>	<u>10</u>	<u>11</u>	<u>12</u>	<u>13</u>	<u>14</u>	<u>15</u>	<u>16</u>	<u>17</u>	<u>18</u>	<u>19</u>	<u>20</u>	<u>21</u>	<u>22</u>		
Транспортный район:	<u>1</u>	69,470	6,630	21,553	43,234	40,924	3,979	24,296	21,638	34,311	10,217	48,254	21,879	42,606	60,773	12,121	28,540	5,301	3,793	4,056	21,318	7,489	25,227	558
	<u>2</u>	2,297	8,904	9,092	19,047	17,001	1,561	10,500	10,654	14,915	4,498	20,731	7,884	15,952	24,831	5,023	12,076	2,106	1,539	1,436	7,565	1,854	6,808	206
	<u>3</u>	24,594	29,942	133,78	65,019	85,355	6,761	49,896	33,079	62,652	11,116	115,31	17,789	44,970	122,37	23,052	57,317	7,866	5,880	3,480	18,430	4,576	17,785	941
	<u>4</u>	79,509	101,09	104,78	379,81	109,08	11,182	69,340	63,241	99,700	19,623	136,17	32,550	96,361	151,99	29,715	69,057	11,961	8,845	7,020	36,956	8,259	31,450	1658
	<u>5</u>	79,779	95,657	145,82	115,63	467,03	12,455	74,374	55,403	102,84	17,134	195,34	27,166	73,811	231,39	39,504	98,733	11,262	8,163	5,542	29,739	7,334	28,835	1923
	<u>6</u>	1,301	1,473	1,938	1,989	2,090	7,145	12,104	8,820	17,925	2,665	28,189	4,907	14,065	33,882	5,941	14,668	1,779	1,278	1,083	5,721	1,300	5,077	175
	<u>7</u>	29,939	37,342	53,882	46,462	47,013	45,601	152,80	43,846	75,508	12,488	112,29	20,131	52,637	121,31	23,319	57,943	7,901	5,828	3,975	21,296	5,223	18,560	995
	<u>8</u>	25,536	36,287	34,211	40,582	33,539	31,826	41,991	125,01	65,987	13,224	94,376	20,249	53,176	100,54	20,425	50,036	8,122	6,069	3,960	21,205	5,191	18,715	850
	<u>9</u>	51,443	64,542	82,320	81,282	79,097	82,167	91,871	83,833	265,94	14,244	122,49	24,335	70,134	142,37	26,348	64,141	9,167	6,707	5,277	27,861	6,326	21,834	1424
	<u>10</u>	7,710	9,796	7,351	8,051	6,632	6,149	7,647	8,455	7,169	31,514	48,283	16,083	32,130	53,324	11,604	28,015	4,865	3,592	2,977	15,701	3,864	14,304	335
	<u>11</u>	86,250	106,94	180,63	132,35	179,10	154,05	162,88	142,94	146,02	114,36	556,89	24,112	56,697	226,30	42,251	108,09	11,515	8,501	4,962	24,700	6,556	24,617	2501
	<u>12</u>	25,141	26,148	17,914	20,339	16,013	17,241	18,773	19,716	18,651	24,491	15,501	81,724	60,220	78,233	15,396	36,723	6,787	4,937	5,545	29,060	7,101	25,185	571
	<u>13</u>	66,353	71,703	61,375	81,602	58,966	66,972	66,523	70,174	72,850	66,313	49,399	81,615	266,32	120,00	22,050	52,856	8,934	6,469	7,081	37,095	8,093	29,887	1373
	<u>14</u>	118,85	140,15	209,73	161,63	232,13	202,58	192,52	166,61	185,70	138,20	247,60	133,14	150,70	810,35	51,343	102,70	10,787	7,764	5,118	27,094	6,453	24,727	3326
	<u>15</u>	19,914	23,817	33,190	26,546	33,294	29,843	31,091	28,436	28,873	25,266	38,836	22,012	23,262	43,134	145,28	89,473	9,733	7,083	3,813	20,348	5,142	21,378	710
	<u>16</u>	50,131	61,222	88,231	65,960	88,964	78,778	82,595	74,475	75,147	65,214	106,22	56,135	59,616	92,247	95,659	340,89	10,996	8,076	4,361	23,239	5,845	23,709	1558
	<u>17</u>	8,979	10,295	11,677	11,017	9,786	9,212	10,861	11,657	10,357	10,921	10,912	10,005	9,717	9,343	10,034	10,603	62,895	11,682	4,089	21,760	6,042	26,199	298
	<u>18</u>	5,046	5,909	6,855	6,398	5,571	5,197	6,292	6,842	5,951	6,333	6,327	5,716	5,526	5,281	5,735	6,116	9,175	30,943	3,628	19,266	5,409	23,186	187
	<u>19</u>	4,726	4,828	3,553	4,447	3,312	3,858	3,759	3,909	4,101	4,596	3,234	5,622	5,298	3,049	2,704	2,893	2,813	3,177	21,287	29,328	5,483	20,675	147
	<u>20</u>	36,534	37,416	27,679	34,439	26,144	29,975	29,617	30,793	31,847	35,660	23,682	43,340	40,821	23,743	21,225	22,673	22,016	24,819	43,139	169,22	7,893	29,889	793
	<u>21</u>	10,463	7,476	5,603	6,274	5,256	5,555	5,922	6,146	5,895	7,154	5,125	8,634	7,261	4,610	4,373	4,649	4,984	6,576	6,576	6,435	35,479	43,374	204
	<u>22</u>	50,001	38,943	30,892	33,896	29,317	30,765	29,852	31,431	28,864	37,573	27,297	43,439	38,037	25,060	25,789	26,752	30,657	35,172	35,172	34,568	61,531	237,73	963
Промышленные зоны	<u>1</u>	97,959	53,643	193,83	419,21	370,99	34,202	238,32	159,13	315,00	75,902	437,59	121,01	323,25	490,23	100,63	245,50	42,186	31,646	25,463	113,15	28,026	105,76	4023
	<u>2</u>	98,603	46,208	319,72	423,21	528,06	43,415	322,96	254,06	399,63	83,703	704,79	122,19	289,04	903,53	155,49	387,82	63,010	49,388	25,992	123,05	29,125	126,94	5500
	<u>3</u>	45,283	19,911	98,758	178,00	164,17	14,375	95,068	98,548	140,55	32,299	241,73	53,708	124,54	291,78	61,496	154,97	32,560	25,951	11,460	57,191	16,172	91,862	2050
	<u>4</u>	56,175	24,383	159,58	240,56	313,30	25,661	151,64	123,70	200,35	41,704	471,83	70,457	157,33	495,51	129,79	310,40	38,244	28,317	14,880	72,592	17,543	81,206	3225
	<u>5</u>	59,313	30,550	112,64	208,39	210,54	17,309	124,38	118,64	165,85	55,541	260,82	73,093	184,98	306,78	64,437	157,54	29,095	22,243	13,527	68,026	15,360	65,899	2365
	<u>6</u>	-	19,730	62,615	125,21	117,15	11,507	70,064	62,559	99,582	30,177	148,33	64,712	124,59	174,55	35,084	82,545	15,164	10,881	11,738	61,758	20,712	69,762	1418
	<u>7</u>	79,106	35,801	146,52	273,34	273,06	22,763	156,65	147,22	209,55	61,564	328,17	91,228	184,63	366,03	84,654	197,80	43,646	33,903	17,933	94,840	25,747	109,00	2983
	<u>8</u>	45,270	21,681	132,66	185,85	230,28	18,364	111,16	103,50	150,44	37,762	328,19	56,756	134,32	359,85	85,345	202,17	40,561	32,657	12,420	62,659	16,245	69,959	2438
	<u>9</u>	20,236	8,599	48,031	74,924	76,848	7,029	44,293	40,876	60,173	15,034	111,29	23,277	54,109	125,86	29,032	67,590	23,749	15,274	4,896	26,025	7,260	31,337	916
	<u>10</u>	113,39	31,654	105,20	218,47	216,70	20,899	104,10	93,788	178,33	49,968	233,40	99,899	206,29	281,54	63,014	143,54	31,778	22,429	20,098	106,85	53,299	-	2395
	<u>11</u>	127,22	39,000	137,80	275,61	301,44	27,572	169,45	152,25	234,40	62,183	386,85	120,49	259,04	451,85	99,123	225,18	51,000	35,811	25,613	135,16	55,779	346,21	3719
	<u>12</u>	20,305	8,177	49,268	81,546	114,77	10,565	51,895	39,587	73,390	13,021	143,59	23,091	62,310	219,33	39,784	80,954	10,264	7,177	5,880	29,010	6,731	27,491	1118
	<u>13</u>	77,910	29,274	102,37	219,37	197,31	20,634	114,23	100,93	175,81	45,776	250,75	92,654	211,00	301,34	60,851	142,00	26,387	18,907	29,851	138,75	24,410	94,437	2475

Таблица 10

Культурно-бытовые передвижения по городу (в %)

Пункты тяготения	Транспортные районы																						Всего
	1	2	3	4	5	6	7	8	9	10	11	12	13	14	15	16	17	18	19	20	21	22	
ЦПКиО	2,6	1,0	4,3	7,6	8,9	0,8	4,6	3,9	6,6	1,5	11,5	2,6	6,3	15,3	3,3	7,2	1,4	0,9	0,7	3,7	0,9	4,4	100,0
СПОРТ	2,6	1,0	4,3	7,6	8,9	0,8	4,6	3,9	6,6	1,5	11,5	2,6	6,3	15,3	3,3	7,2	1,4	0,9	0,7	3,7	0,9	4,4	100,0
Культурный центр города	2,6	1,0	4,3	7,6	8,9	0,8	4,6	3,9	6,6	1,5	11,5	2,6	6,3	15,3	3,3	7,2	1,4	0,9	0,7	3,7	0,9	4,4	100,0
ВУЗы и Техникумы	2,6	1,0	4,3	7,6	8,9	0,8	4,6	3,9	6,6	1,5	11,5	2,6	6,3	15,3	3,3	7,2	1,4	0,9	0,7	3,7	0,9	4,4	100,0
Городской парк культуры и отдыха	2,6	1,0	4,3	7,6	8,9	0,8	4,6	3,9	6,6	1,5	11,5	2,6	6,3	15,3	3,3	7,2	1,4	0,9	0,7	3,7	0,9	4,4	100,0

Таблица 11

Культурно-бытовые передвижения по городу (в тыс.)

Пункты прибытия	Пункты отправления (транспортные районы)																						ВСЕГО	
	1	2	3	4	5	6	7	8	9	10	11	12	13	14	15	16	17	18	19	20	21	22		
Транспортный район:	1	32,04	11,85	54,08	95,26	110,50	10,08	57,20	48,86	81,82	19,26	143,71	32,80	78,88	32,04	11,85	54,08	95,26	110,50	10,08	57,20	48,86	81,82	1246,63
	2	11,85	4,38	20,00	35,24	40,88	3,73	21,16	18,07	30,27	7,13	53,16	12,13	29,18	11,85	4,38	20,00	35,24	40,88	3,73	21,16	18,07	30,27	461,16
	3	54,08	20,00	91,26	160,77	186,49	17,00	96,52	82,46	138,07	32,51	242,52	55,36	133,12	54,08	20,00	91,26	160,77	186,49	17,00	96,52	82,46	138,07	2103,85
	4	95,26	35,24	160,77	283,20	328,51	29,95	170,04	145,26	243,23	57,27	427,23	97,52	234,50	95,26	35,24	160,77	283,20	328,51	29,95	170,04	145,26	243,23	3706,10
	5	110,50	40,88	186,49	328,51	381,08	34,75	197,24	168,50	282,14	66,43	495,58	113,13	272,02	110,50	40,88	186,49	328,51	381,08	34,75	197,24	168,50	282,14	4299,09
	6	10,08	3,73	17,00	29,95	34,75	3,17	17,99	15,36	25,73	6,06	45,19	10,32	24,80	10,08	3,73	17,00	29,95	34,75	3,17	17,99	15,36	25,73	392,00
	7	57,20	21,16	96,52	170,04	197,24	17,99	102,09	87,21	146,04	34,38	256,51	58,55	140,80	57,20	21,16	96,52	170,04	197,24	17,99	102,09	87,21	146,04	2225,17
	8	48,86	18,07	82,46	145,26	168,50	15,36	87,21	74,50	124,75	29,37	219,13	50,02	120,28	48,86	18,07	82,46	145,26	168,50	15,36	87,21	74,50	124,75	1900,91
	9	81,82	30,27	138,07	243,23	282,14	25,73	146,04	124,75	208,90	49,18	366,93	83,76	201,40	81,82	30,27	138,07	243,23	282,14	25,73	146,04	124,75	208,90	3182,99
	10	19,26	7,13	32,51	57,27	66,43	6,06	34,38	29,37	49,18	11,58	86,39	19,72	47,42	19,26	7,13	32,51	57,27	66,43	6,06	34,38	29,37	49,18	749,44
	11	143,71	53,16	242,52	427,23	495,58	45,19	256,51	219,13	366,93	86,39	644,50	147,12	353,76	143,71	53,16	242,52	427,23	495,58	45,19	256,51	219,13	366,93	5590,90
	12	32,80	12,13	55,36	97,52	113,13	10,32	58,55	50,02	83,76	19,72	147,12	33,58	80,75	32,80	12,13	55,36	97,52	113,13	10,32	58,55	50,02	83,76	1276,21
	13	78,88	29,18	133,12	234,50	272,02	24,80	140,80	120,28	201,40	47,42	353,76	80,75	194,17	78,88	29,18	133,12	234,50	272,02	24,80	140,80	120,28	201,40	3068,79
	14	191,13	70,70	322,55	568,20	659,11	60,10	341,15	291,44	488,00	114,90	857,16	195,66	470,49	191,13	70,70	322,55	568,20	659,11	60,10	341,15	291,44	488,00	7435,69
	15	40,79	15,09	68,83	121,25	140,66	12,83	72,80	62,19	104,14	24,52	182,92	41,75	100,40	40,79	15,09	68,83	121,25	140,66	12,83	72,80	62,19	104,14	1586,80
	16	89,51	33,11	151,07	266,12	308,70	28,15	159,78	136,50	228,56	53,81	401,46	91,64	220,36	89,51	33,11	151,07	266,12	308,70	28,15	159,78	136,50	228,56	3482,54
	17	17,13	6,34	28,90	50,92	59,06	5,39	30,57	26,12	43,73	10,30	76,81	17,53	42,16	17,13	6,34	28,90	50,92	59,06	5,39	30,57	26,12	43,73	666,32
	18	10,73	3,97	18,11	31,90	37,00	3,37	19,15	16,36	27,39	6,45	48,12	10,98	26,41	10,73	3,97	18,11	31,90	37,00	3,37	19,15	16,36	27,39	417,40
	19	8,43	3,12	14,22	25,05	29,06	2,65	15,04	12,85	21,52	5,07	37,79	8,63	20,75	8,43	3,12	14,22	25,05	29,06	2,65	15,04	12,85	21,52	327,86
	20	45,54	16,85	76,86	135,40	157,06	14,32	81,30	69,45	116,29	27,38	204,26	46,63	112,12	45,54	16,85	76,86	135,40	157,06	14,32	81,30	69,45	116,29	1771,91
	21	11,71	4,33	19,77	34,82	40,39	3,68	20,91	17,86	29,91	7,04	52,53	11,99	28,83	11,71	4,33	19,77	34,82	40,39	3,68	20,91	17,86	29,91	455,67
	22	55,32	20,47	93,37	164,47	190,79	17,40	98,75	84,36	141,26	33,26	248,12	56,64	136,19	55,32	20,47	93,37	164,47	190,79	17,40	98,75	84,36	141,26	2152,37
ЦПКиО	43,95	16,26	74,16	130,65	151,55	13,82	78,44	67,01	112,21	26,42	197,09	44,99	108,18	262,12	55,94	122,77	23,49	14,71	11,56	62,46	16,06	75,88	1709,71	

СПОРТ	19,34	7,16	32,64	57,51	66,71	6,08	34,53	29,50	49,39	11,63	86,75	19,80	47,62	115,38	24,62	54,04	10,34	6,48	5,09	27,49	7,07	33,40	752,54
Культурный центр города	106,35	39,34	179,47	316,15	366,74	33,44	189,82	162,16	271,53	63,93	476,94	108,87	261,79	634,31	135,36	297,08	56,84	35,61	27,97	151,15	38,87	183,61	4137,33
ВУЗы и техникумы	170,15	62,94	287,15	505,85	586,78	53,50	303,71	259,45	434,45	102,29	763,10	174,19	418,86	1014,90	216,58	475,33	90,95	56,97	44,75	241,85	62,19	293,78	6619,73
Городской парк культуры и отдыха	68,14	25,21	114,99	202,57	234,98	21,43	121,62	103,90	173,98	40,96	305,59	69,75	167,73	406,42	86,73	190,35	36,42	22,81	17,92	96,85	24,91	117,64	2650,90

Коэффициент пользования транспортом при трудовых и деловых передвижениях

Пункты прибытия (районы прибытия)		Пункты отправления (транспортные районы)																					
		<u>1</u>	<u>2</u>	<u>3</u>	<u>4</u>	<u>5</u>	<u>6</u>	<u>7</u>	<u>8</u>	<u>9</u>	<u>10</u>	<u>11</u>	<u>12</u>	<u>13</u>	<u>14</u>	<u>15</u>	<u>16</u>	<u>17</u>	<u>18</u>	<u>19</u>	<u>20</u>	<u>21</u>	<u>22</u>
Транспортный район:	<u>1</u>	0,20	1,00	1,00	1,00	1,00	1,00	1,00	1,00	1,00	1,00	0,75	1,00	1,00	1,00	1,00	1,00	1,00	1,00	1,00	1,00	0,75	1,00
	<u>2</u>		0,20	1,00	1,00	1,00	1,00	1,00	0,95	1,00	0,75	1,00	0,50	1,00	1,00	1,00	1,00	1,00	1,00	1,00	1,00	1,00	1,00
	<u>3</u>			0,20	0,95	0,50	1,00	0,20	1,00	0,75	1,00	0,50	1,00	1,00	1,00	1,00	1,00	1,00	1,00	1,00	1,00	1,00	1,00
	<u>4</u>				0,20	1,00	0,95	0,75	0,50	0,75	1,00	1,00	1,00	0,75	1,00	1,00	1,00	1,00	1,00	1,00	1,00	1,00	1,00
	<u>5</u>					0,20	0,75	0,75	1,00	0,75	1,00	0,50	1,00	1,00	0,95	1,00	1,00	1,00	1,00	1,00	1,00	1,00	1,00
	<u>6</u>						0,20	0,75	1,00	0,75	1,00	1,00	1,00	1,00	1,00	1,00	1,00	1,00	1,00	1,00	1,00	1,00	1,00
	<u>7</u>							0,20	0,50	0,20	1,00	0,75	1,00	1,00	1,00	1,00	1,00	1,00	1,00	1,00	1,00	1,00	1,00
	<u>8</u>								0,20	0,50	1,00	1,00	1,00	1,00	1,00	1,00	1,00	1,00	1,00	1,00	1,00	1,00	1,00
	<u>9</u>									0,20	1,00	1,00	1,00	1,00	1,00	1,00	1,00	1,00	1,00	1,00	1,00	1,00	1,00
	<u>10</u>										0,20	1,00	0,75	1,00	1,00	1,00	1,00	1,00	1,00	1,00	1,00	1,00	1,00
	<u>11</u>											0,20	1,00	1,00	0,75	1,00	0,75	1,00	1,00	1,00	1,00	1,00	1,00
	<u>12</u>												0,20	0,75	1,00	1,00	1,00	1,00	1,00	1,00	1,00	1,00	1,00
	<u>13</u>													0,20	1,00	1,00	1,00	1,00	1,00	1,00	1,00	1,00	1,00
	<u>14</u>														0,20	0,95	1,00	1,00	1,00	1,00	1,00	1,00	1,00
	<u>15</u>															0,20	1,00	1,00	1,00	1,00	1,00	1,00	1,00
	<u>16</u>																0,20	1,00	1,00	1,00	1,00	1,00	1,00
	<u>17</u>																	0,20	0,75	1,00	1,00	1,00	1,00
	<u>18</u>																		0,20	1,00	1,00	1,00	1,00
	<u>19</u>																			0,20	1,00	1,00	1,00
	<u>20</u>																				0,20	1,00	1,00
	<u>21</u>																					0,20	1,00
	<u>22</u>																						0,20
Промышленные зоны	<u>1</u>	1,00	0,20	0,95	0,20	1,00	1,00	0,50	1,00	0,75	0,75	1,00	0,95	0,50	1,00	1,00	1,00	1,00	1,00	1,00	1,00	1,00	1,00
	<u>2</u>	1,00	1,00	1,00	1,00	0,95	1,00	0,50	0,75	0,95	1,00	0,75	1,00	1,00	0,95	1,00	1,00	1,00	1,00	1,00	1,00	1,00	1,00
	<u>3</u>	1,00	1,00	1,00	1,00	1,00	1,00	1,00	1,00	1,00	1,00	1,00	1,00	1,00	1,00	1,00	1,00	1,00	0,75	1,00	1,00	1,00	1,00
	<u>4</u>	1,00	1,00	1,00	1,00	1,00	1,00	1,00	1,00	1,00	1,00	1,00	1,00	1,00	1,00	1,00	1,00	1,00	1,00	1,00	1,00	1,00	1,00
	<u>5</u>	1,00	0,75	1,00	1,00	1,00	1,00	1,00	1,00	0,75	1,00	0,20	1,00	1,00	0,95	1,00	1,00	1,00	1,00	1,00	1,00	1,00	1,00
	<u>6</u>	-	1,00	1,00	1,00	1,00	1,00	1,00	1,00	1,00	1,00	1,00	0,50	1,00	1,00	1,00	1,00	1,00	1,00	1,00	1,00	0,95	1,00
	<u>7</u>	1,00	1,00	1,00	1,00	1,00	1,00	1,00	1,00	1,00	1,00	0,95	1,00	1,00	1,00	1,00	1,00	1,00	1,00	1,00	1,00	1,00	1,00
	<u>8</u>	1,00	1,00	1,00	1,00	1,00	1,00	1,00	1,00	1,00	1,00	1,00	1,00	1,00	1,00	1,00	1,00	1,00	0,50	1,00	1,00	1,00	1,00
	<u>9</u>	1,00	1,00	1,00	1,00	1,00	1,00	1,00	1,00	1,00	1,00	1,00	1,00	1,00	1,00	1,00	1,00	1,00	0,50	0,20	1,00	1,00	1,00
	<u>10</u>	1,00	1,00	1,00	1,00	1,00	1,00	1,00	1,00	1,00	1,00	1,00	1,00	1,00	1,00	1,00	1,00	1,00	1,00	1,00	1,00	0,50	1,00
	<u>11</u>	1,00	1,00	1,00	1,00	1,00	1,00	1,00	1,00	1,00	1,00	1,00	1,00	1,00	1,00	1,00	1,00	1,00	1,00	1,00	1,00	1,00	1,00
	<u>12</u>	1,00	1,00	1,00	1,00	1,00	1,00	1,00	1,00	1,00	1,00	1,00	1,00	1,00	1,00	1,00	1,00	1,00	1,00	1,00	1,00	1,00	1,00
	<u>13</u>	1,00	1,00	1,00	1,00	1,00	1,00	1,00	1,00	1,00	1,00	1,00	1,00	1,00	1,00	1,00	1,00	1,00	1,00	1,00	1,00	1,00	1,00

Коэффициент пользования транспортом при культурно-бытовых передвижениях

Пункты прибытия (районы прибытия)		Пункты отправления (транспортные районы)																					
		<u>1</u>	<u>2</u>	<u>3</u>	<u>4</u>	<u>5</u>	<u>6</u>	<u>7</u>	<u>8</u>	<u>9</u>	<u>10</u>	<u>11</u>	<u>12</u>	<u>13</u>	<u>14</u>	<u>15</u>	<u>16</u>	<u>17</u>	<u>18</u>	<u>19</u>	<u>20</u>	<u>21</u>	<u>22</u>
Транспортный район:	<u>1</u>	0,15	0,95	1,00	1,00	1,00	1,00	1,00	1,00	1,00	1,00	1,00	0,65	1,00	1,00	1,00	1,00	1,00	1,00	1,00	1,00	0,80	1,00
	<u>2</u>		0,15	1,00	0,95	1,00	1,00	1,00	0,80	1,00	0,65	1,00	0,45	0,95	1,00	1,00	1,00	1,00	1,00	1,00	1,00	1,00	1,00
	<u>3</u>			0,15	0,95	0,65	0,95	0,15	0,95	0,65	1,00	0,45	1,00	1,00	0,95	1,00	0,95	1,00	1,00	1,00	1,00	1,00	1,00
	<u>4</u>				0,15	1,00	0,80	0,65	0,45	0,65	1,00	1,00	1,00	0,65	1,00	1,00	1,00	1,00	1,00	1,00	1,00	1,00	1,00
	<u>5</u>					0,15	0,80	0,65	0,95	0,65	1,00	0,45	1,00	1,00	0,80	1,00	0,95	1,00	1,00	1,00	1,00	1,00	1,00
	<u>6</u>						0,15	0,65	1,00	0,65	1,00	0,95	1,00	1,00	1,00	1,00	1,00	1,00	1,00	1,00	1,00	1,00	1,00
	<u>7</u>							0,15	0,45	0,15	1,00	0,80	1,00	1,00	1,00	1,00	1,00	1,00	1,00	1,00	1,00	1,00	1,00
	<u>8</u>								0,15	0,65	0,95	1,00	1,00	0,95	1,00	1,00	1,00	1,00	1,00	1,00	1,00	1,00	1,00
	<u>9</u>									0,15	1,00	0,95	1,00	0,95	1,00	1,00	1,00	1,00	1,00	1,00	1,00	1,00	1,00
	<u>10</u>										0,15	1,00	0,65	0,80	1,00	1,00	1,00	1,00	1,00	1,00	1,00	1,00	1,00
	<u>11</u>											0,15	1,00	1,00	0,65	0,95	0,65	1,00	1,00	1,00	1,00	1,00	1,00
	<u>12</u>												0,15	0,65	1,00	1,00	1,00	1,00	1,00	1,00	0,95	1,00	1,00
	<u>13</u>													0,15	1,00	1,00	1,00	1,00	1,00	1,00	1,00	1,00	1,00
	<u>14</u>														0,15	0,65	0,95	1,00	1,00	1,00	1,00	1,00	1,00
	<u>15</u>															0,15	0,80	1,00	1,00	1,00	1,00	1,00	1,00
	<u>16</u>																0,15	1,00	1,00	1,00	1,00	1,00	1,00
	<u>17</u>																	0,15	0,65	1,00	1,00	1,00	1,00
	<u>18</u>																		0,15	1,00	1,00	1,00	1,00
	<u>19</u>																			0,15	1,00	1,00	1,00
	<u>20</u>																					0,15	1,00
	<u>21</u>																						0,15
	<u>22</u>																						
ЦПКиО		1,00	0,95	0,45	0,65	0,65	0,95	-	0,15	0,45	1,00	0,80	1,00	1,00	1,00	1,00	1,00	1,00	1,00	1,00	1,00	1,00	
СПОРТ		1,00	1,00	0,45	0,80	0,45	0,45	0,15	0,65	0,45	1,00	0,80	1,00	1,00	1,00	1,00	1,00	1,00	1,00	1,00	1,00	1,00	
Культурный центр города		1,00	1,00	-	0,65	0,45	0,80	-	0,45	0,45	1,00	0,65	1,00	1,00	1,00	1,00	1,00	1,00	1,00	1,00	1,00	1,00	
Городской парк культуры и отдыха		1,00	1,00	0,45	1,00	0,80	1,00	0,65	0,95	0,95	1,00	0,45	1,00	1,00	0,95	1,00	0,65	1,00	1,00	1,00	1,00	1,00	

Количество поездок на транспорте при трудовых и деловых передвижениях (в тыс.)

Пункты прибытия (районы прибытия)	Пункты отправления																						ВСЕГО:	
	<u>1</u>	<u>2</u>	<u>3</u>	<u>4</u>	<u>5</u>	<u>6</u>	<u>7</u>	<u>8</u>	<u>9</u>	<u>10</u>	<u>11</u>	<u>12</u>	<u>13</u>	<u>14</u>	<u>15</u>	<u>16</u>	<u>17</u>	<u>18</u>	<u>19</u>	<u>20</u>	<u>21</u>	<u>22</u>		
Транспортный район:	<u>1</u>	13,89	6,63	21,55	43,23	40,92	3,98	24,30	21,64	34,31	10,22	48,25	16,41	42,61	60,77	12,12	28,54	5,30	3,79	4,06	21,32	5,62	25,23	495
	<u>2</u>	2,30	1,78	9,09	19,05	17,00	1,56	10,50	10,12	14,92	3,37	20,73	3,94	15,95	24,83	5,02	12,08	2,11	1,54	1,44	7,56	1,85	6,81	194
	<u>3</u>	24,59	29,94	26,76	61,77	42,68	6,76	9,98	33,08	46,99	11,12	57,66	17,79	44,97	122,38	23,05	57,32	7,87	5,88	3,48	18,43	4,58	17,79	675
	<u>4</u>	79,51	101,10	104,79	75,96	109,08	10,62	52,00	31,62	74,78	19,62	136,18	32,55	72,27	151,99	29,71	69,06	11,96	8,84	7,02	36,96	8,26	31,45	1255
	<u>5</u>	79,78	95,66	145,82	115,63	93,41	9,34	55,78	55,40	77,13	17,13	97,67	27,17	73,81	219,82	39,50	98,73	11,26	8,16	5,54	29,74	7,33	28,83	1393
	<u>6</u>	1,30	1,47	1,94	1,99	2,09	1,43	9,08	8,82	13,44	2,67	28,19	4,91	14,07	33,88	5,94	14,67	1,78	1,28	1,08	5,72	1,30	5,08	162
	<u>7</u>	29,94	37,34	53,88	46,46	47,01	45,60	30,56	21,92	15,10	12,49	84,22	20,13	52,64	121,31	23,32	57,94	7,90	5,83	3,98	21,30	5,22	18,56	763
	<u>8</u>	25,54	36,29	34,21	40,58	33,54	31,83	41,99	25,00	32,99	13,22	94,38	20,25	53,18	100,54	20,43	50,04	8,12	6,07	3,96	21,20	5,19	18,71	717
	<u>9</u>	51,44	64,54	82,32	81,28	79,10	82,17	91,87	83,83	53,19	14,24	122,49	24,33	70,13	142,37	26,35	64,14	9,17	6,71	5,28	27,86	6,33	21,83	1211
	<u>10</u>	7,71	9,80	7,35	8,05	6,63	6,15	7,65	8,46	7,17	6,30	48,28	12,06	32,13	53,32	11,60	28,02	4,87	3,59	2,98	15,70	3,86	14,30	306
	<u>11</u>	86,25	106,95	180,63	132,35	179,11	154,05	162,89	142,94	146,03	114,37	111,38	24,11	56,70	169,73	42,25	81,07	11,52	8,50	4,96	24,70	6,56	24,62	1972
	<u>12</u>	25,14	26,15	17,91	20,34	16,01	17,24	18,77	19,72	18,65	24,49	15,50	16,34	45,17	78,23	15,40	36,72	6,79	4,94	5,54	29,06	7,10	25,18	490
	<u>13</u>	66,35	71,70	61,37	81,60	58,97	66,97	66,52	70,17	72,85	66,31	49,40	81,62	53,27	120,01	22,05	52,86	8,93	6,47	7,08	37,10	8,09	29,89	1160
	<u>14</u>	118,85	140,16	209,74	161,63	232,13	202,59	192,52	166,61	185,71	138,20	247,61	133,14	150,70	162,07	48,78	102,70	10,79	7,76	5,12	27,09	6,45	24,73	2675
	<u>15</u>	19,91	23,82	33,19	26,55	33,29	29,84	31,09	28,44	28,87	25,27	38,84	22,01	23,26	43,13	29,06	89,47	9,73	7,08	3,81	20,35	5,14	21,38	594
	<u>16</u>	50,13	61,22	88,23	65,96	88,96	78,78	82,60	74,48	75,15	65,21	106,23	56,14	59,62	92,25	95,66	68,18	11,00	8,08	4,36	23,24	5,84	23,71	1285
	<u>17</u>	8,98	10,30	11,68	11,02	9,79	9,21	10,86	11,66	10,36	10,92	10,91	10,00	9,72	9,34	10,03	10,60	12,58	8,76	4,09	21,76	6,04	26,20	245
	<u>18</u>	5,05	5,91	6,86	6,40	5,57	5,20	6,29	6,84	5,95	6,33	6,33	5,72	5,53	5,28	5,74	6,12	9,17	6,19	3,63	19,27	5,41	23,19	162
	<u>19</u>	4,73	4,83	3,55	4,45	3,31	3,86	3,76	3,91	4,10	4,60	3,23	5,62	5,30	3,05	2,70	2,89	2,81	3,18	4,26	29,33	5,48	20,68	130
	<u>20</u>	36,53	37,42	27,68	34,44	26,14	29,97	29,62	30,79	31,85	35,66	23,68	43,34	40,82	23,74	21,23	22,67	22,02	24,82	43,14	33,84	7,89	29,89	657
	<u>21</u>	10,46	7,48	5,60	6,27	5,26	5,56	5,92	6,15	5,90	7,15	5,12	8,63	7,26	4,61	4,37	4,65	4,98	6,58	6,58	6,43	7,10	43,37	175
	<u>22</u>	50,00	38,94	30,89	33,90	29,32	30,77	29,85	31,43	28,86	37,57	27,30	43,44	38,04	25,06	25,79	26,75	30,66	35,17	35,17	34,57	61,53	47,55	773
Промышленные зоны	<u>1</u>	97,96	10,73	184,14	83,84	370,99	34,20	119,16	159,13	236,26	56,93	437,60	114,96	161,63	490,24	100,64	245,50	42,19	31,65	25,46	113,16	28,03	105,76	3250
	<u>2</u>	98,60	46,21	319,73	423,22	501,66	43,41	161,48	190,55	379,65	83,70	528,60	122,20	289,04	858,35	155,49	387,83	63,01	49,39	25,99	123,06	29,12	126,94	5007
	<u>3</u>	45,28	19,91	98,76	178,00	164,17	14,38	95,07	98,55	140,56	32,30	241,73	53,71	124,55	291,78	61,50	154,97	32,56	19,46	11,46	57,19	16,17	91,86	2044
	<u>4</u>	56,18	24,38	159,58	240,57	313,30	25,66	151,65	123,71	200,35	41,70	471,84	70,46	157,33	495,52	129,79	310,40	38,24	28,32	14,88	72,59	17,54	81,21	3225
	<u>5</u>	59,31	22,91	112,64	208,40	210,54	17,31	124,38	88,98	165,85	11,11	260,83	73,09	175,74	306,78	64,44	157,55	29,09	22,24	13,53	68,03	15,36	65,90	2274
	<u>6</u>	-	19,73	62,62	125,22	117,15	11,51	70,06	62,56	99,58	30,18	148,34	32,36	124,60	174,55	35,08	82,55	15,16	10,88	11,74	61,76	19,68	69,76	1385
	<u>7</u>	79,11	35,80	146,52	273,35	273,07	22,76	156,65	147,22	209,55	58,49	328,17	91,23	184,63	366,03	84,65	197,81	43,65	33,90	17,93	94,84	25,75	109,01	2980
	<u>8</u>	45,27	21,68	132,67	185,85	230,28	18,36	111,16	103,51	150,45	37,76	328,19	56,76	134,32	359,86	85,35	202,18	40,56	16,33	12,42	62,66	16,24	69,96	2422
	<u>9</u>	20,24	8,60	48,03	74,92	76,85	7,03	44,29	40,88	60,17	15,03	111,29	23,28	54,11	125,87	29,03	67,59	11,87	3,05	4,90	26,03	7,26	31,34	892
	<u>10</u>	113,39	31,65	105,20	218,47	216,71	20,90	104,11	93,79	178,34	49,97	233,41	99,90	206,30	281,55	63,01	143,55	31,78	22,43	20,10	106,85	26,65	-	2368
	<u>11</u>	127,22	39,00	137,80	275,61	301,45	27,57	169,46	152,25	234,41	62,18	386,85	120,49	259,04	451,85	99,12	225,19	51,00	35,81	25,61	135,17	55,78	346,21	3719
	<u>12</u>	20,30	8,18	49,27	81,55	114,77	10,56	51,90	39,59	73,39	13,02	143,59	23,09	62,31	219,33	39,78	80,95	10,26	7,18	5,88	29,01	6,73	27,49	1118
	<u>13</u>	77,91	29,27	102,37	219,37	197,31	20,63	114,24	100,94	175,82	45,78	250,75	92,65	211,00	301,35	60,85	142,01	26,39	18,91	29,85	138,75	24,41	94,44	2475

ИТ = 50646,0

Количество поездок на транспорте при культурно-бытовых передвижениях (в тыс.)

Пункты прибытия	Пункты отправления (транспортные районы)																						ВСЕГ О	
	<u>1</u>	<u>2</u>	<u>3</u>	<u>4</u>	<u>5</u>	<u>6</u>	<u>7</u>	<u>8</u>	<u>9</u>	<u>10</u>	<u>11</u>	<u>12</u>	<u>13</u>	<u>14</u>	<u>15</u>	<u>16</u>	<u>17</u>	<u>18</u>	<u>19</u>	<u>20</u>	<u>21</u>	<u>22</u>		
Транспортный район:	<u>1</u>	4,81	11,26	54,08	95,26	110,50	10,08	57,20	48,86	81,82	19,26	143,71	21,32	78,88	32,04	11,85	54,08	95,26	110,50	10,08	57,20	39,09	81,82	1229
	<u>2</u>	11,85	0,66	20,00	33,48	40,88	3,73	21,16	14,46	30,27	4,63	53,16	5,46	27,72	11,85	4,38	20,00	35,24	40,88	3,73	21,16	18,07	30,27	453
	<u>3</u>	54,08	20,00	13,69	152,73	121,22	16,15	14,48	78,34	89,75	32,51	109,14	55,36	133,12	51,37	20,00	86,70	160,77	186,49	17,00	96,52	82,46	138,07	1730
	<u>4</u>	95,26	35,24	160,77	42,48	328,51	23,96	110,52	65,37	158,10	57,27	427,23	97,52	152,43	95,26	35,24	160,77	283,20	328,51	29,95	170,04	145,26	243,23	3246
	<u>5</u>	110,50	40,88	186,49	328,51	57,16	27,80	128,21	160,07	183,39	66,43	223,01	113,13	272,02	88,40	40,88	177,16	328,51	381,08	34,75	197,24	168,50	282,14	3596
	<u>6</u>	10,08	3,73	17,00	29,95	34,75	0,48	11,69	15,36	16,72	6,06	42,93	10,32	24,80	10,08	3,73	17,00	29,95	34,75	3,17	17,99	15,36	25,73	382
	<u>7</u>	57,20	21,16	96,52	170,04	197,24	17,99	15,31	39,25	21,91	34,38	205,21	58,55	140,80	57,20	21,16	96,52	170,04	197,24	17,99	102,09	87,21	146,04	1971
	<u>8</u>	48,86	18,07	82,46	145,26	168,50	15,36	87,21	11,18	81,09	27,90	219,13	50,02	114,26	48,86	18,07	82,46	145,26	168,50	15,36	87,21	74,50	124,75	1834
	<u>9</u>	81,82	30,27	138,07	243,23	282,14	25,73	146,04	124,75	31,33	49,18	348,58	83,76	191,33	81,82	30,27	138,07	243,23	282,14	25,73	146,04	124,75	208,90	3057
	<u>10</u>	19,26	7,13	32,51	57,27	66,43	6,06	34,38	29,37	49,18	1,74	86,39	12,82	37,94	19,26	7,13	32,51	57,27	66,43	6,06	34,38	29,37	49,18	742
	<u>11</u>	143,71	53,16	242,52	427,23	495,58	45,19	256,51	219,13	366,93	86,39	96,68	147,12	353,76	93,41	50,50	157,64	427,23	495,58	45,19	256,51	219,13	366,93	5046
	<u>12</u>	32,80	12,13	55,36	97,52	113,13	10,32	58,55	50,02	83,76	19,72	147,12	5,04	52,49	32,80	12,13	55,36	97,52	113,13	9,80	58,55	50,02	83,76	1251
	<u>13</u>	78,88	29,18	133,12	234,50	272,02	24,80	140,80	120,28	201,40	47,42	353,76	80,75	29,13	78,88	29,18	133,12	234,50	272,02	24,80	140,80	120,28	201,40	2981
	<u>14</u>	191,13	70,70	322,55	568,20	659,11	60,10	341,15	291,44	488,00	114,90	857,16	195,66	470,49	28,67	45,96	306,42	568,20	659,11	60,10	341,15	291,44	488,00	7420
	<u>15</u>	40,79	15,09	68,83	121,25	140,66	12,83	72,80	62,19	104,14	24,52	182,92	41,75	100,40	40,79	2,26	55,07	121,25	140,66	12,83	72,80	62,19	104,14	1600
	<u>16</u>	89,51	33,11	151,07	266,12	308,70	28,15	159,78	136,50	228,56	53,81	401,46	91,64	220,36	89,51	33,11	22,66	266,12	308,70	28,15	159,78	136,50	228,56	3442
	<u>17</u>	17,13	6,34	28,90	50,92	59,06	5,39	30,57	26,12	43,73	10,30	76,81	17,53	42,16	17,13	6,34	28,90	7,64	38,39	5,39	30,57	26,12	43,73	619
	<u>18</u>	10,73	3,97	18,11	31,90	37,00	3,37	19,15	16,36	27,39	6,45	48,12	10,98	26,41	10,73	3,97	18,11	31,90	5,55	3,37	19,15	16,36	27,39	396
	<u>19</u>	8,43	3,12	14,22	25,05	29,06	2,65	15,04	12,85	21,52	5,07	37,79	8,63	20,75	8,43	3,12	14,22	25,05	29,06	0,40	15,04	12,85	21,52	334
	<u>20</u>	45,54	16,85	76,86	135,40	157,06	14,32	81,30	69,45	116,29	27,38	204,26	46,63	112,12	45,54	16,85	76,86	135,40	157,06	14,32	12,19	69,45	116,29	1747
	<u>21</u>	11,71	4,33	19,77	34,82	40,39	3,68	20,91	17,86	29,91	7,04	52,53	11,99	28,83	11,71	4,33	19,77	34,82	40,39	3,68	20,91	2,68	29,91	452
	<u>22</u>	55,32	20,47	93,37	164,47	190,79	17,40	98,75	84,36	141,26	33,26	248,12	56,64	136,19	55,32	20,47	93,37	164,47	190,79	17,40	98,75	84,36	21,19	2086
ЦПКиО	43,95	15,44	33,37	84,92	98,51	13,13	-	10,05	50,49	26,42	157,67	44,99	108,18	262,12	55,94	122,77	23,49	14,71	11,56	62,46	16,06	75,88	1332	
СПОРТ	19,34	7,16	14,69	46,00	30,02	2,74	5,18	19,17	22,22	11,63	69,40	19,80	47,62	115,38	24,62	54,04	10,34	6,48	5,09	27,49	7,07	33,40	599	
Культурный центр города	106,35	39,34	-	205,50	165,03	26,75	-	72,97	122,19	63,93	310,01	108,87	261,79	634,31	135,36	297,08	56,84	35,61	27,97	151,15	38,87	183,61	3044	
Городской парк культуры и	68,14	25,21	51,75	202,57	187,98	21,43	79,06	98,70	165,28	40,96	137,51	69,75	167,73	386,10	86,73	123,73	36,42	22,81	17,92	96,85	24,91	117,64	2229	
ВУЗы	170,15	62,94	287,15	505,85	586,78	53,50	303,71	259,45	434,45	102,29	763,10	174,19	418,86	1014,90	216,58	475,33	90,95	56,97	44,75	241,85	62,19	293,78	6620	

Ит = 59439,0

Годовой объем работы транспорта при трудовых и деловых передвижениях (в тыс. пасс.-км.)

Пункты прибытия	Пункты отправления (транспортные районы)																					ВСЕГО:		
	1	2	3	4	5	6	7	8	9	10	11	12	13	14	15	16	17	18	19	20	21		22	
Транспортный район:	1	13,89	20,07	139,39	216,57	301,98	26,18	139,18	114,04	201,52	35,68	420,04	27,10	141,90	577,35	127,87	269,99	52,53	30,31	17,89	99,98	11,01	125,13	3110
	2	6,95	1,78	39,36	52,67	89,11	8,07	36,77	21,04	53,17	5,32	123,47	5,42	42,62	179,28	39,78	81,51	16,72	9,27	6,03	33,66	9,16	53,99	915
	3	159,05	129,64	26,76	152,82	65,99	17,65	7,37	83,99	75,52	43,71	73,95	80,70	181,98	367,14	95,20	171,95	49,95	26,05	26,73	146,52	38,58	203,29	2225
	4	398,29	279,54	259,26	75,96	369,33	25,54	90,24	40,38	126,97	61,05	511,57	108,71	121,43	840,51	194,33	405,37	84,44	45,46	35,31	196,24	57,31	312,30	4640
	5	588,69	501,36	225,46	391,50	93,41	18,89	92,07	149,60	146,31	84,87	130,91	155,60	327,47	479,22	161,97	289,29	97,31	54,86	47,88	259,92	68,57	355,82	4721
	6	8,56	7,62	5,06	4,78	4,23	1,43	16,99	27,71	21,78	15,39	69,15	24,18	45,69	111,81	30,95	58,97	16,93	9,71	7,19	39,59	11,12	58,38	597
	7	171,50	130,79	39,81	80,62	77,59	85,36	30,56	23,01	13,11	44,54	170,25	82,08	174,11	456,13	111,47	207,44	57,21	31,00	27,67	150,56	40,11	223,09	2428
	8	134,58	75,45	86,87	51,82	90,56	99,98	44,07	25,00	48,80	35,70	289,83	73,28	151,53	522,82	117,24	228,66	51,74	27,01	25,66	139,74	37,38	208,48	2566
	9	302,14	230,09	132,31	138,02	150,04	133,15	79,78	123,99	53,19	59,41	353,97	100,74	178,34	583,72	146,76	287,35	72,06	39,84	31,24	172,46	48,96	275,54	3693
	10	26,93	15,46	28,90	25,05	32,85	35,51	27,27	22,83	29,90	6,30	251,67	22,21	107,18	394,60	82,97	168,09	34,88	18,86	13,96	77,56	20,90	120,44	1564
	11	750,78	636,96	231,67	497,21	240,07	377,88	329,27	438,98	422,00	596,13	111,38	147,05	360,65	288,54	115,34	126,47	82,68	44,71	44,56	252,44	63,79	336,27	6495
	12	41,52	35,98	81,27	67,93	91,72	84,96	76,54	71,35	77,21	45,09	94,54	16,34	75,84	617,26	138,87	288,64	56,54	31,65	15,69	89,80	25,14	164,71	2289
	13	220,98	191,56	248,36	137,11	261,61	217,58	220,05	199,97	185,25	221,20	314,23	137,04	53,27	759,65	181,69	374,22	78,08	44,12	23,65	134,29	42,49	246,57	4493
	14	1129,09	1011,92	629,22	893,81	506,05	668,54	723,89	866,40	761,39	1022,68	420,93	1050,49	953,93	162,07	93,16	270,11	100,43	57,37	50,46	275,82	73,76	380,05	12102
	15	210,09	188,63	137,07	173,61	136,50	155,48	148,62	163,22	160,82	180,65	106,02	198,55	191,68	82,39	29,06	209,37	80,68	45,12	45,07	244,99	63,50	315,96	3267
	16	474,24	413,25	264,69	387,19	260,66	316,69	295,69	340,35	336,66	391,29	165,71	441,22	422,08	242,61	223,84	68,18	83,02	45,47	46,62	253,77	65,98	333,11	5872
	17	88,98	81,74	74,15	77,78	84,55	87,70	78,63	74,25	81,41	78,30	78,35	83,34	84,93	86,98	83,18	80,05	12,58	16,82	45,59	248,28	61,39	302,86	1992
	18	40,32	35,57	30,37	32,89	37,44	39,49	33,47	30,45	35,35	33,25	33,28	36,64	37,68	39,03	36,53	34,44	17,62	6,19	33,52	183,02	44,57	223,51	1075
	19	20,84	20,28	27,29	22,37	28,62	25,61	26,16	25,33	24,28	21,55	29,04	15,91	17,69	30,06	31,96	30,92	31,36	29,36	4,26	91,80	34,93	193,73	783
	20	171,35	166,50	220,05	182,87	228,50	207,43	209,39	202,93	197,13	176,16	242,03	133,92	147,77	241,70	255,55	247,59	251,20	235,78	135,02	33,84	52,33	287,83	4227
	21	20,51	36,93	47,24	43,54	49,14	47,50	45,48	44,25	45,63	38,70	49,87	30,56	38,12	52,70	54,00	52,48	50,64	54,18	41,89	42,66	7,10	130,12	1023
	22	248,00	308,82	353,10	336,58	361,77	353,80	358,82	350,14	364,26	316,36	372,88	284,09	313,81	385,18	381,17	375,87	354,40	339,06	329,56	332,89	184,59	47,55	7053
Промышленные зоны	1	375,19	8,61	452,54	82,28	1111,40	99,28	160,30	518,41	450,80	98,99	1692,15	256,56	235,98	2755,14	609,86	1202,96	256,49	131,96	100,32	676,69	179,93	996,30	12452
	2	637,73	182,38	232,96	1180,43	1106,84	132,28	165,01	301,51	774,23	249,04	1061,90	535,95	1315,14	1965,63	646,84	1163,48	284,17	123,47	167,39	1000,45	271,15	1339,22	14837
	3	297,36	92,62	378,98	645,43	981,42	92,76	452,46	291,19	622,09	150,85	1121,07	263,99	660,10	1654,40	357,29	674,12	112,98	30,17	80,68	462,11	110,78	438,18	9971
	4	583,27	195,95	628,06	1329,40	1353,78	139,43	758,54	680,12	1176,17	307,01	1406,39	525,89	1331,04	2596,51	421,83	785,31	266,56	143,00	152,82	868,93	229,64	1093,85	16974
	5	252,41	34,52	356,97	574,02	837,45	86,75	348,72	172,33	565,20	8,48	1160,49	190,35	386,62	1764,00	382,11	749,93	149,26	71,40	77,78	448,29	127,02	636,59	9381
	6	-	49,32	375,69	579,77	827,09	70,88	376,25	306,54	541,73	90,53	1097,71	40,44	365,07	1584,94	350,14	737,96	144,66	83,02	47,66	266,79	39,94	352,99	8329
	7	374,96	102,75	561,18	904,77	1291,61	129,52	584,31	425,47	915,74	140,95	1827,93	327,51	978,56	2818,44	565,49	1174,97	192,91	84,76	114,41	629,74	154,48	799,03	15100
	8	407,43	123,58	378,10	929,26	997,13	105,41	560,26	431,63	848,53	186,92	1138,83	359,83	877,11	1936,04	366,13	721,77	127,77	20,08	104,33	588,37	150,59	748,56	12108
	9	179,29	60,20	226,23	451,79	579,43	52,72	275,06	218,28	410,98	92,01	691,11	169,46	417,72	1040,94	210,20	440,01	12,35	2,66	49,50	269,88	66,28	329,35	6245
	10	391,20	201,32	1134,09	1815,50	2307,94	204,18	1238,89	1031,67	1610,38	335,28	3267,73	489,50	1363,62	4504,78	945,21	2045,57	367,67	216,44	156,37	854,81	38,91	-	24521
	11	998,70	413,79	2108,40	3533,38	4199,18	382,42	2099,59	1752,43	3047,32	679,04	5489,45	1076,01	2756,23	7645,33	1616,70	3506,15	627,31	371,71	305,81	1670,66	314,03	1028,25	45622
	12	242,44	86,02	326,65	604,26	589,94	53,25	346,66	322,24	500,52	141,27	798,39	235,52	529,02	905,85	231,94	544,01	132,82	79,09	60,79	343,77	92,42	460,20	7627
	13	478,37	174,47	967,42	1489,52	2042,20	171,68	990,43	827,69	1348,52	293,42	2688,05	418,80	1071,90	3751,78	819,66	1752,38	339,60	199,66	74,33	525,87	197,23	1046,36	21669

V_T = 281964,3

Таблица 17

Годовой объем работы транспорта при культурно-бытовых передвижениях (в тыс. пасс.-км.)

Пункты прибытия		Пункты отправления (транспортные районы)																				ВСЕГО:		
		<u>1</u>	<u>2</u>	<u>3</u>	<u>4</u>	<u>5</u>	<u>6</u>	<u>7</u>	<u>8</u>	<u>9</u>	<u>10</u>	<u>11</u>	<u>12</u>	<u>13</u>	<u>14</u>	<u>15</u>	<u>16</u>	<u>17</u>	<u>18</u>	<u>19</u>	<u>20</u>		<u>21</u>	<u>22</u>
Транспортный район:	<u>1</u>	4,81	34,09	349,73	477,20	815,40	66,29	327,64	257,50	480,52	67,28	1250,93	35,21	262,70	304,41	125,05	511,57	944,04	882,92	44,43	268,25	76,61	405,80	7992,4
	<u>2</u>	35,88	0,66	86,61	92,57	214,25	19,27	74,10	30,07	107,90	77,31	316,62	7,51	74,06	85,58	34,73	135,03	279,80	246,08	15,65	94,15	89,29	240,00	2287,1
	<u>3</u>	349,73	86,61	13,69	377,87	187,42	42,17	10,70	198,90	144,25	127,83	139,97	251,14	538,69	154,12	82,62	260,10	1020,86	826,14	130,59	767,37	695,12	1578,18	7984,1
	<u>4</u>	477,20	97,44	397,75	42,48	1112,27	57,61	191,79	83,47	268,46	178,16	1604,95	325,70	256,11	526,79	230,46	943,69	1999,40	1688,56	150,67	902,89	1008,09	2415,25	14959,2
	<u>5</u>	815,40	214,25	288,33	1112,27	57,16	56,21	211,61	432,22	347,88	329,06	298,92	647,94	1206,85	192,72	167,60	519,09	2838,36	2560,84	300,22	1723,90	1575,46	3481,67	19377,9
	<u>6</u>	66,29	19,27	44,39	72,01	70,27	0,48	21,88	48,27	27,10	34,98	105,30	50,83	80,58	33,25	19,42	68,36	285,17	264,08	21,04	124,46	131,36	295,86	1884,6
	<u>7</u>	327,64	74,10	71,32	295,06	325,55	33,67	15,31	41,19	19,02	122,64	414,81	238,73	465,73	215,05	101,13	345,56	1231,06	1049,33	125,18	721,78	669,80	1755,35	8659,0
	<u>8</u>	257,50	37,58	209,37	185,50	454,97	48,27	91,54	11,18	119,93	75,34	672,96	181,02	325,60	254,07	103,75	376,83	925,29	749,82	99,56	574,74	536,43	1389,77	7681,0
	<u>9</u>	480,52	107,90	221,92	413,01	535,20	41,69	126,82	184,51	31,33	205,14	1007,33	346,73	486,53	335,44	168,58	618,57	1911,77	1675,94	152,30	903,96	965,60	2636,28	13557,1
	<u>10</u>	67,28	11,24	127,83	178,16	329,06	34,98	122,64	79,30	205,14	1,74	450,30	23,60	126,54	142,55	50,95	195,06	410,61	348,76	28,41	169,86	158,91	414,14	3677,1
	<u>11</u>	1250,93	316,62	311,05	1604,95	664,26	110,84	518,52	672,96	1060,34	450,30	96,68	897,20	2250,26	158,80	137,87	245,92	3067,49	2606,78	405,79	2621,54	2132,14	5012,20	26593,5
	<u>12</u>	54,17	16,70	251,14	325,70	647,94	50,83	238,73	181,02	346,73	36,31	897,20	5,04	88,13	258,82	109,46	435,13	812,35	725,13	27,73	180,93	177,07	547,77	6414,0
	<u>13</u>	262,70	77,96	538,69	394,02	1206,85	80,58	465,73	342,74	512,13	158,18	2250,26	135,59	29,13	499,31	240,44	942,48	2049,54	1855,18	82,84	509,68	631,46	1661,56	14927,1
	<u>14</u>	1815,69	510,47	967,65	3142,13	1436,86	198,33	1282,72	1515,46	2000,79	850,25	1457,18	1543,76	2978,18	28,67	87,78	805,89	5289,91	4870,82	592,58	3472,90	3331,10	7500,51	45679,6
	<u>15</u>	430,30	119,50	284,28	793,01	576,69	66,82	348,00	356,99	580,06	175,32	499,37	376,63	827,32	77,90	2,26	128,86	1005,20	895,98	151,60	876,54	768,09	1539,19	10879,9
	<u>16</u>	846,81	223,52	453,20	1562,11	904,48	113,15	572,01	623,78	1023,93	322,88	626,27	720,28	1560,11	235,42	77,49	22,66	2009,19	1737,97	300,90	1744,79	1541,03	3211,21	20433,2
	<u>17</u>	169,73	50,31	183,54	359,47	510,31	51,27	221,33	166,36	343,72	73,82	551,51	146,05	368,49	159,45	52,52	218,23	7,64	73,71	60,05	348,81	265,34	505,52	4887,2
	<u>18</u>	85,72	23,89	80,21	163,94	248,63	25,64	101,88	72,80	162,72	33,86	253,09	70,40	180,12	79,29	25,28	101,94	61,24	5,55	31,17	181,93	134,80	264,07	2388,2
	<u>19</u>	37,16	13,09	109,23	126,02	251,10	17,60	104,69	83,27	127,38	23,76	339,40	24,42	69,29	83,09	36,85	152,03	279,35	268,53	0,40	47,08	81,86	201,62	2477,2
	<u>20</u>	213,61	74,97	611,06	718,97	1372,74	99,10	574,76	457,66	719,83	135,26	2087,54	144,07	405,86	463,65	202,85	839,34	1544,91	1492,11	44,83	12,19	460,44	1119,86	13795,6
	<u>21</u>	22,96	21,40	166,63	241,65	377,66	31,49	160,56	128,59	231,47	38,09	511,10	42,45	151,37	133,87	53,51	223,16	353,77	332,83	23,46	138,61	2,68	89,72	3477,0
	<u>22</u>	274,41	162,29	1067,18	1633,21	2354,33	200,06	1186,98	939,77	1782,67	280,04	3389,29	370,40	1123,56	850,33	302,48	1311,80	1901,31	1839,20	163,01	950,97	253,08	21,19	22357,6
ЦПКиО		270,53	43,38	35,38	162,28	192,68	29,88	-	8,04	64,78	83,25	323,23	191,29	402,43	938,40	258,43	426,00	213,75	65,48	68,19	489,71	133,97	888,50	5289,6
СПОРТ		119,72	28,02	17,95	101,67	35,51	3,79	4,68	37,42	25,34	51,94	145,88	98,60	175,23	415,35	114,00	189,67	80,23	36,66	28,29	202,90	60,38	432,83	2406,0
Культурный центр города		631,69	134,34	-	400,31	236,99	55,83	-	92,02	133,31	240,70	564,22	466,61	950,28	2251,80	691,71	1176,45	543,97	175,90	152,15	1118,55	305,53	2251,06	12573,4
Городской парк культуры и отдыха		516,49	126,03	59,51	840,66	460,56	74,13	151,00	277,36	444,59	172,86	156,77	424,11	957,76	1111,96	260,19	226,42	187,56	73,69	134,94	882,29	256,53	1374,08	9169,5
ВУЗы		340,30	125,89	574,31	1011,69	1173,56	107,01	607,43	518,91	868,89	204,58	1526,20	348,38	837,72	2029,79	433,16	950,66	181,89	113,94	89,50	483,70	124,39	587,55	13239,5

V_к = 305047,6

Для построения картограммы пассажиропотоков производится их «разгонка» по улично-дорожной сети. При этом центр транспортного района соединяется с ближайшим участком улично-дорожной сети по перпендикуляру. «Разгонка» пассажиропотоков по магистральной улично-дорожной сети осуществляется как минимум по 2 маршрутам. Распределение пассажиропотока по маршруту выбирается пропорционально дальности поездок между центрами тяжести транспортных районов. После выбора 2 вариантов между каждым транспортным районом и проведением «разгонки» пассажиропотока строится картограмма на улично-дорожной сети.

Система городского маршрутного транспорта

Маршрутная система проектируется по характеру транспортных передвижений с учетом распределения потоков по транспортной сети представляется в виде картограммы пассажирских потоков.

Картограмма пассажиропотоков графически свидетельствует о загрузках пассажирами участков транспортной сети города и является исходным материалом для проектирования маршрутной системы пассажирского транспорта.

Маршрутная система строится по запроектированной транспортной сети с возможностью внесения коррективов.

Маршруты строятся независимо от видов транспорта, которые будут запроектированы в городе. Начертание маршрутов должно следовать направлению основных пассажиропотоков, а загрузка маршрутов по длине по возможности должна быть равномерной.

Построение маршрутной системы выполнено с проектирования маршрутов между пунктами с самыми мощными пассажиропотоками и далее к менее мощным потокам.

Выбор видов пассажирского транспорта

Обслуживание городских маршрутов производится двумя видами транспорта: автобус и троллейбус, при нормативном интервале от 1,5 – 8 мин.

Вместимость подвижного состава и распределение перевозок между ними

Вид транспорта	Вместимость подвижного состава, мест.	Распределение перевозок, %
Автобус малой вместимости	40	10
Автобус средней вместимости	70	35
Троллейбус большой вместимости	115	55

Потребное количество подвижного состава в движении определяется по формуле:

$N_d =$	$(V_T + V_K) \alpha \beta r$
	$365 V_{\text{э}} h m \Delta$

где, ($V_t + V_k$) - годовой объем работы транспорта, тыс. пасс.-км.

α - коэффициент, учитывающий, что часть перевозок будет осуществляться индивидуальным автомобильным транспортом (0,90);

$V_{э}$ – эксплуатационная скорость, принятая для города, 17 км./ч;

h – число часов работы транспорта;

m – вместимость подвижного состава, ед.;

Δ – среднесуточный коэффициент наполнения;

r – процент перевозок, осваиваемых подвижным составом данной вместимости, (%);

β - коэффициент сезонной неравномерности потока - 1,1

Вид транспорта	Потребное количество подвижного состава в движении, ед.
Автобус малой вместимости	48
Автобус средней вместимости	96
Троллейбус большой вместимости	91

Для определения инвентарного количества подвижного состава вводится коэффициент использования парка:

- для автобуса – 0,80
- для троллейбуса – 0,85

$N_{инв.} =$	N_d	Вид транспорта	Инвентарное количество парка подвижного состава, ед.
	0,8 (0,85)		
		Автобус малой вместимости	60
		Автобус средней вместимости	119
		Троллейбус большой вместимости	108